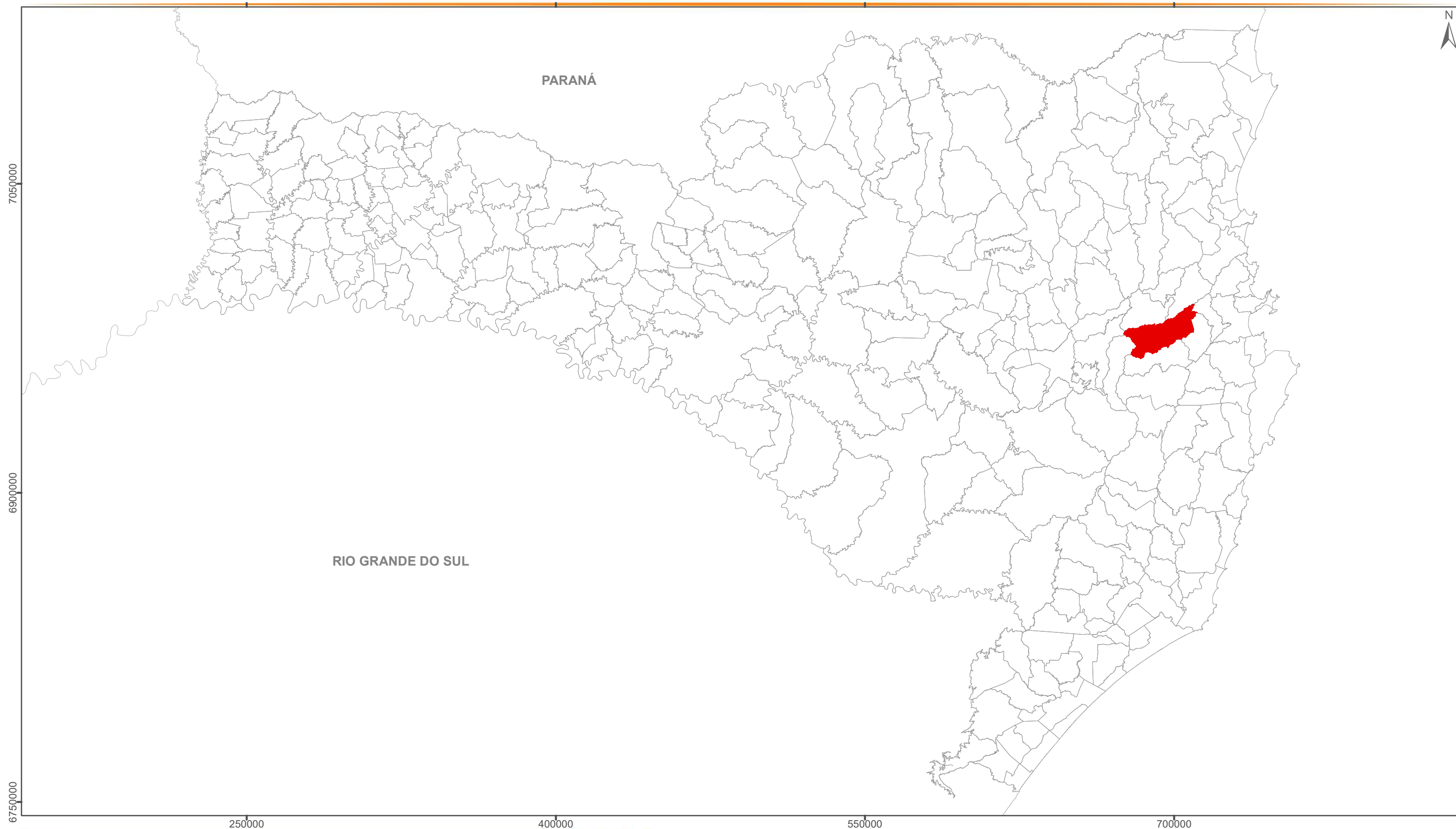


REVISÃO DO  
**PLANO—  
DIRETOR**

| Nova Trento | SC

**Caderno de Mapas** |



## LOCALIZAÇÃO NO ESTADO

### Legenda

- Estado de Santa Catarina
- Município de Nova Trento

Escala: 1:1.800.000

Projeção: Universal Transversa de Mercator - 22 J  
Datum Horizontal: SIRGAS 2000

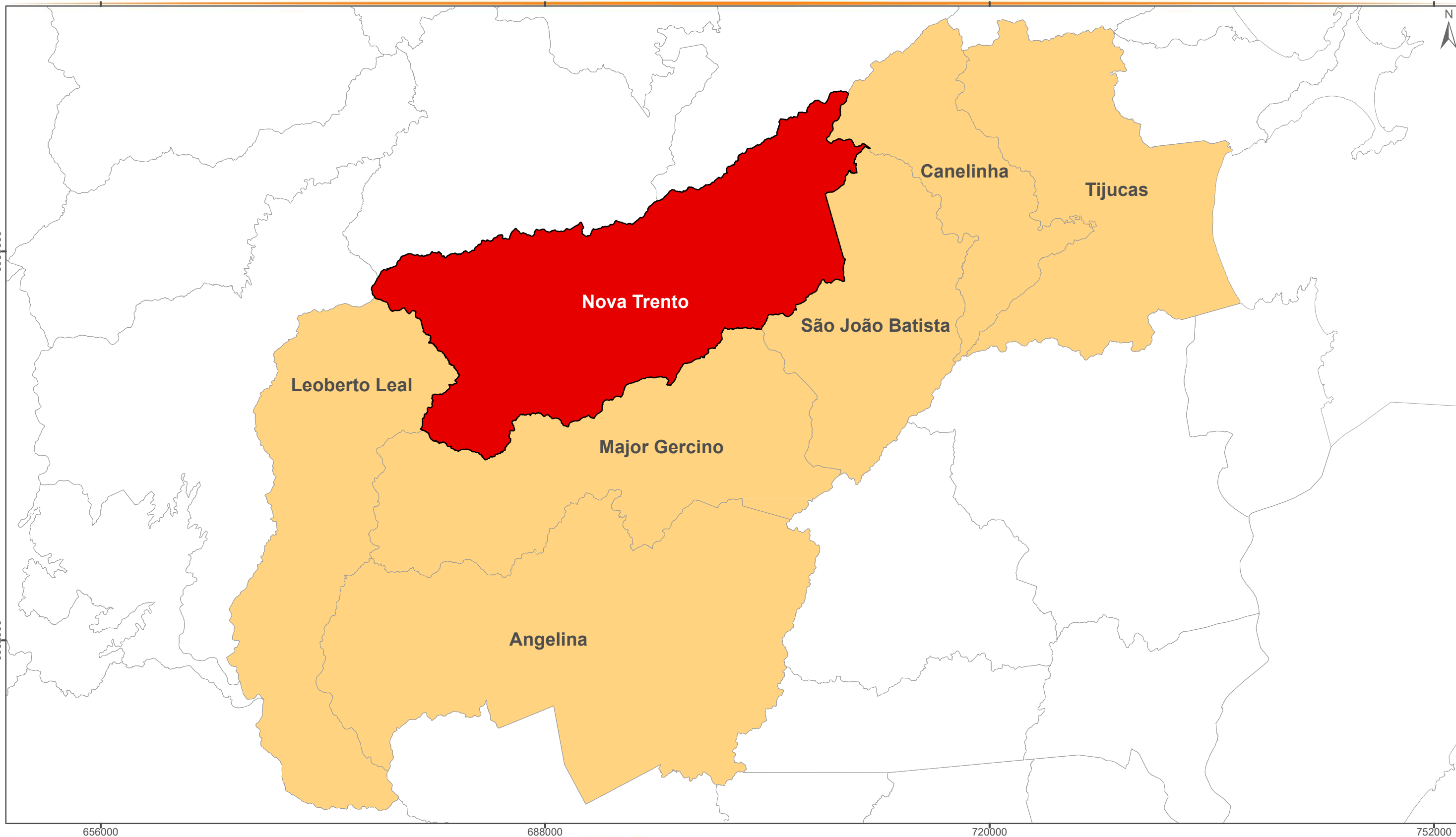
**Fonte:**

Limite Municipal: Secretaria de Planejamento SC

Elaborado por:






Outubro/2019






## INSERÇÃO REGIONAL

### Legenda

-  Estado de Santa Catarina
-  Microrregião de Tijucas
-  Município de Nova Trento

### Localização

-  Estado de Santa Catarina
-  Microrregião de Tijucas
-  Município de Nova Trento



Escala: 1:270.000

Projeção: Universal Transversa de Mercator - 22 J  
Datum Horizontal: SIRGAS 2000

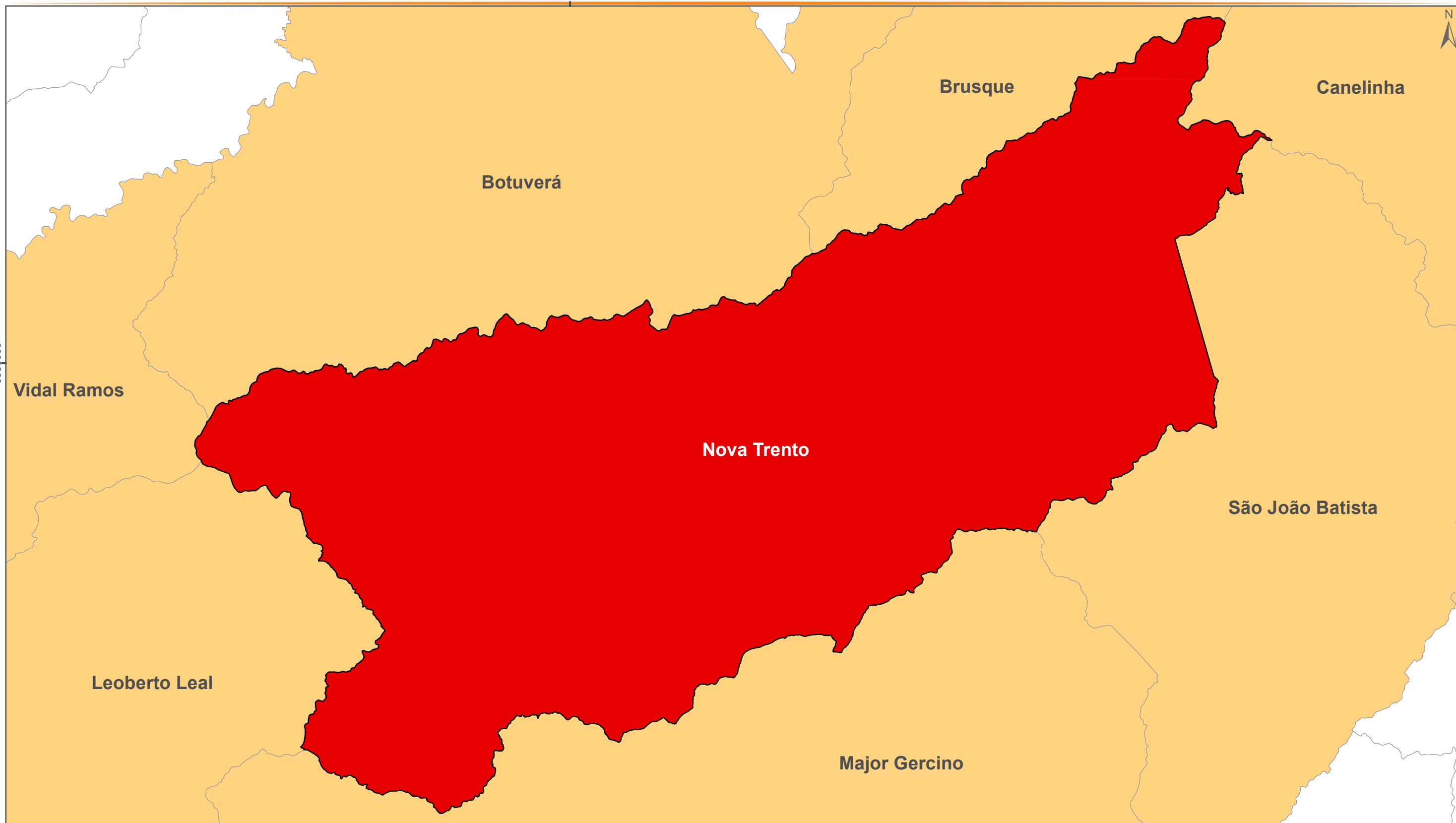
Fonte:

Limite Municipal: Secretaria de Planejamento SC

Elaborado por:



Outubro/2019



## LIMITES MUNICIPAIS

### Legenda

- Estado de Santa Catarina
- Municípios Limítrofes
- Município de Nova Trento

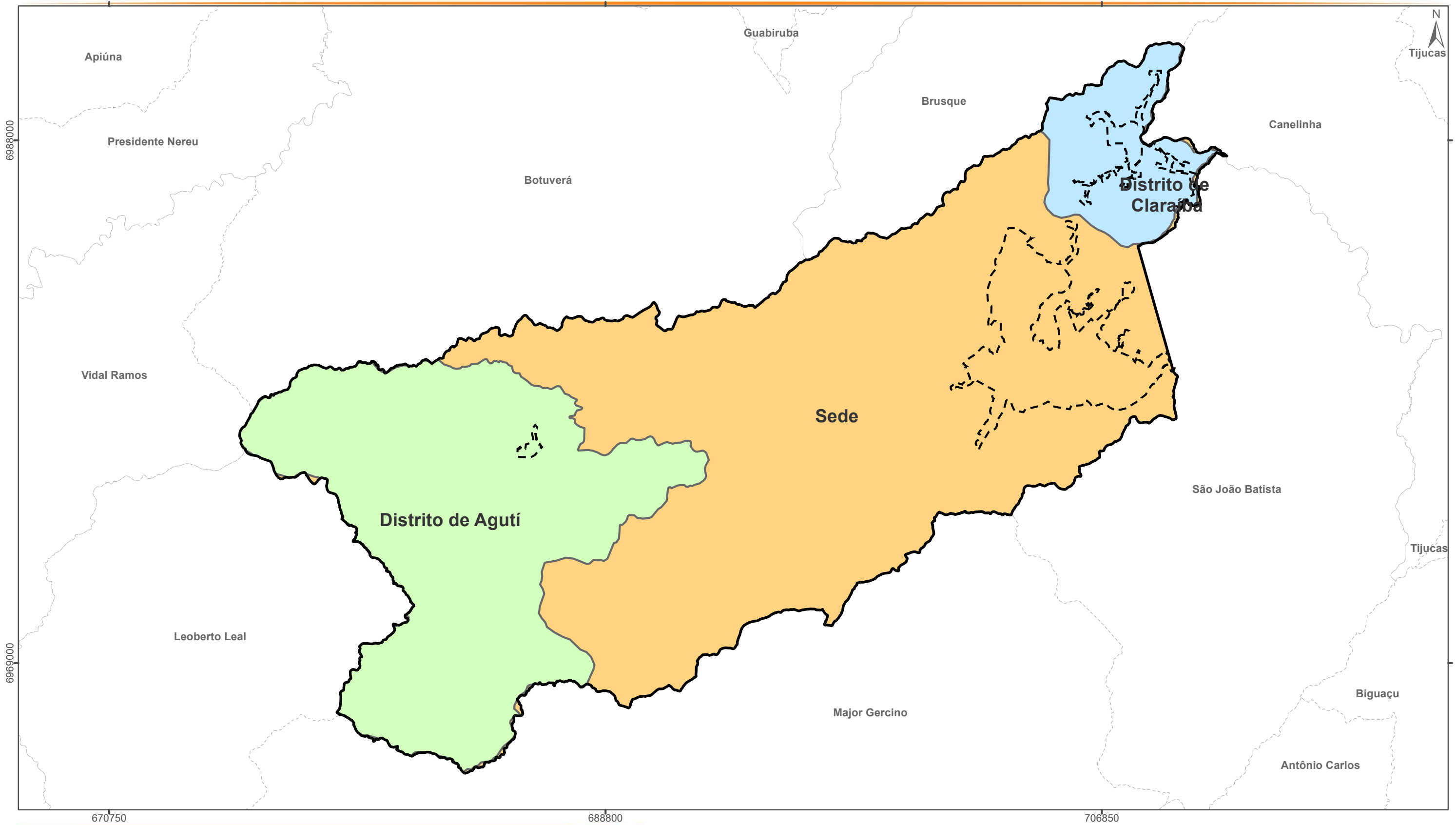


**Escala:** 1:125.000  
**Projeção:** Universal Transversa de Mercator - 22 J  
**Datum Horizontal:** SIRGAS 2000  
**Fonte:**  
 Limite Municipal: Secretaria de Planejamento SC

Elaborado por:



Outubro/2019



## LIMITES MUNICIPAIS

### Convenções

Limite Municipal

### Legenda

- Delimitação da Sede
- Delimitação do Distrito de Agutí
- Delimitação do Distrito de Claraíba
- Perímetros Urbanos



Escala: 1:134.142

Projeção: Universal Transversa de Mercator - 22 J  
Datum Horizontal: SIRGAS 2000

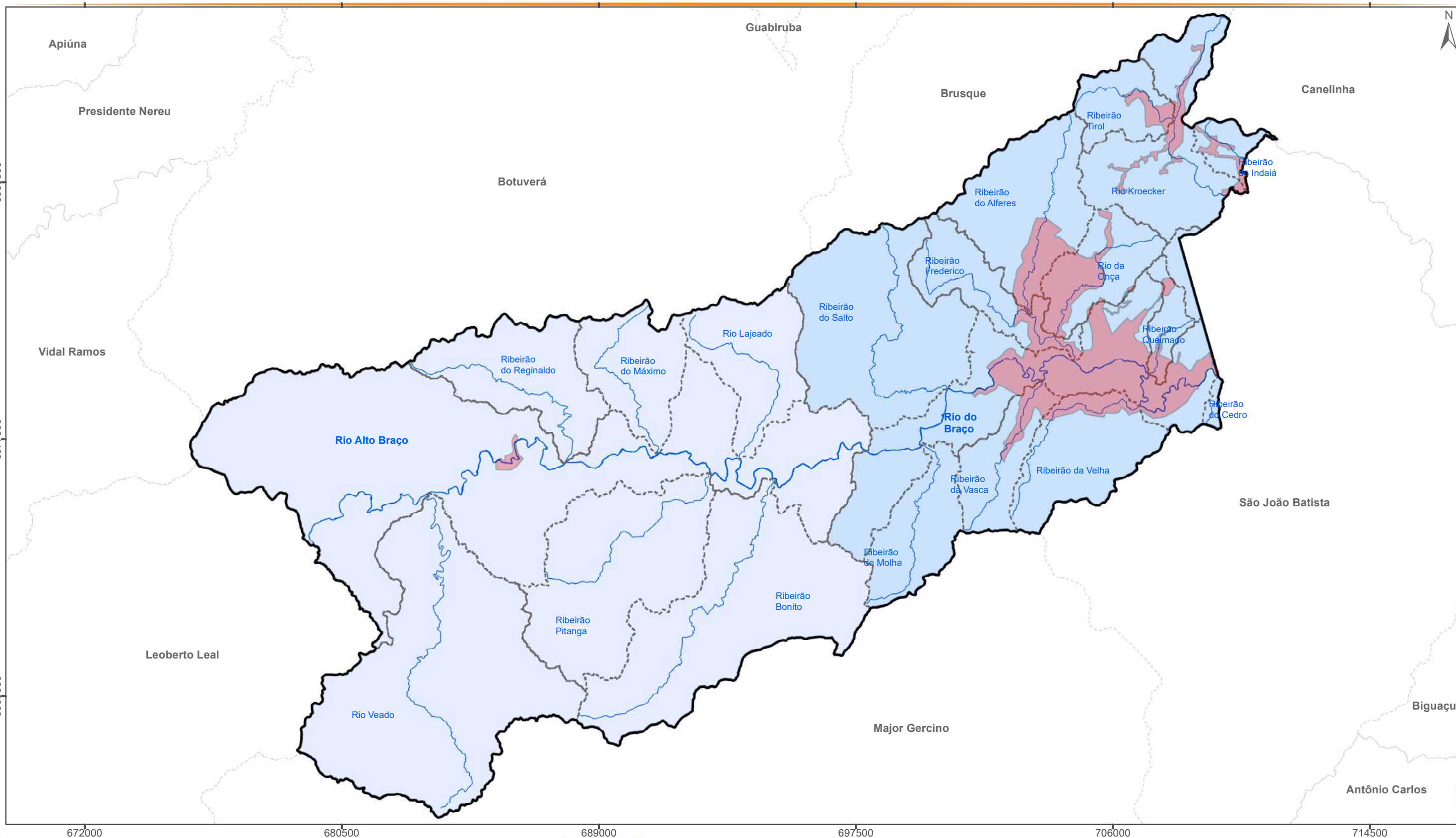
### Fonte:

Limite Municipal: Secretaria de Planejamento SC  
Delimitações Municipais: Instituto Brasileiro de Geografia e Estatística - IBGE  
Perímetro Urbano: Prefeitura Municipal de Nova Trento  
Perímetro Urbano dos Distritos: Instituto Brasileiro de Geografia e Estatística - IBGE

Elaborado por:





Outubro/2019







## BACIAS HIDROGRÁFICAS

### Convenções

-  Limite Municipal
-  Hidrografia Principal

### Legenda

#### Principais Bacias Hidrográficas

-  Rio Alto Braço
-  Rio do Braço
-  Sub-bacias
-  Perímetros Urbanos



Escala: 1:124.000

Projeção: Universal Transversa de Mercator - 22 J  
Datum Horizontal: SIRGAS 2000

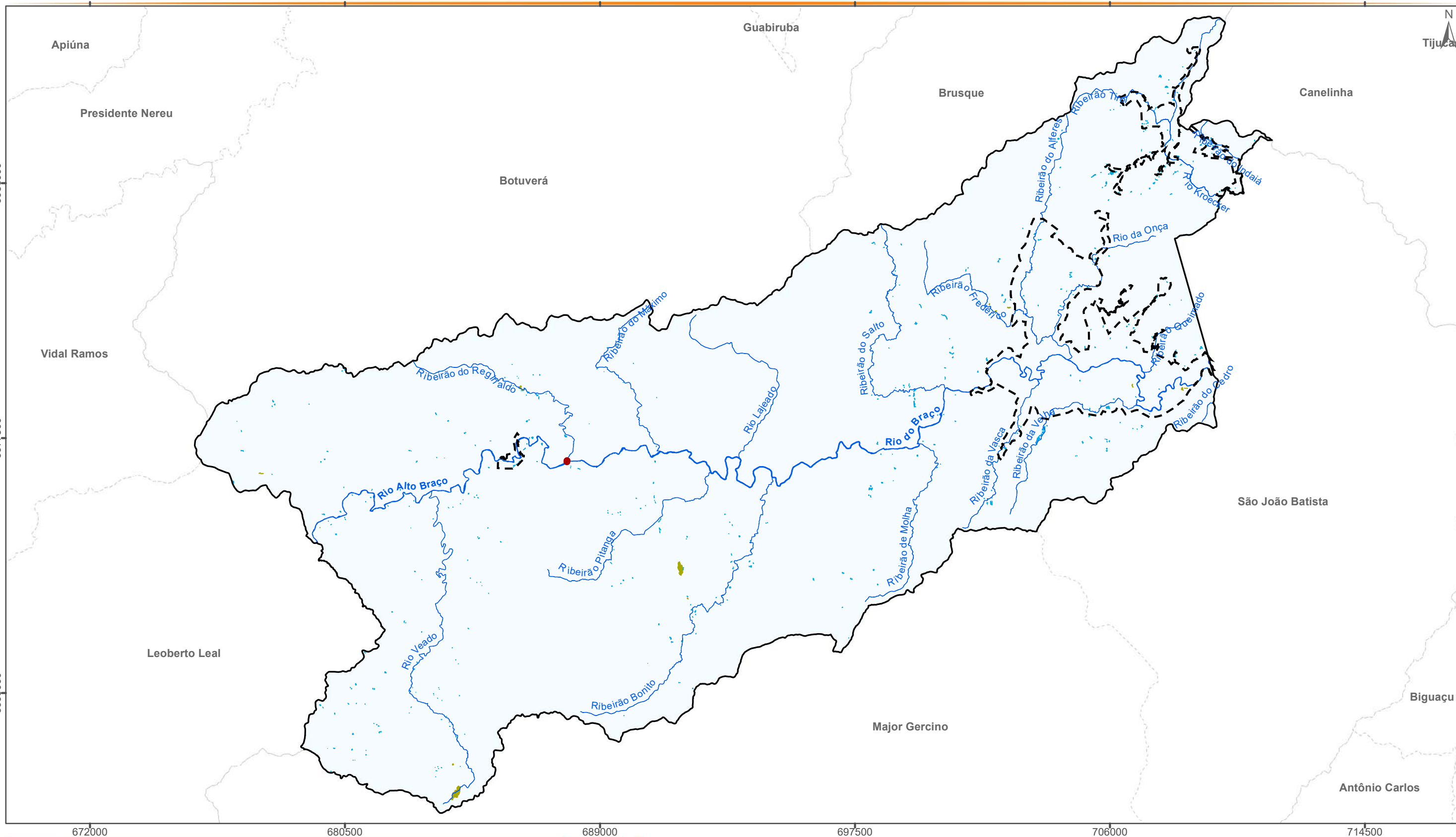
#### Fonte:

Limite Municipal: Secretaria de Planejamento SC  
Hidrografia: Secretaria de Estado do Desenvolvimento Econômico Sustentável (SDS) - SIGSC  
Perímetro Urbano: Prefeitura Municipal de Nova Trento

Elaborado por:





Outubro/2019







## HIDROGRAFIA

### Convenções

-  Limite Municipal
-  Perímetros Urbanos (Sede e distritos)

### Legenda

-  Hidrografia Principal
-  Lagos e Lagoas
-  Área Úmida
-  Quedas d'água



Escala: 1:125.000

Projeção: Universal Transversa de Mercator - 22 J  
Datum Horizontal: SIRGAS 2000

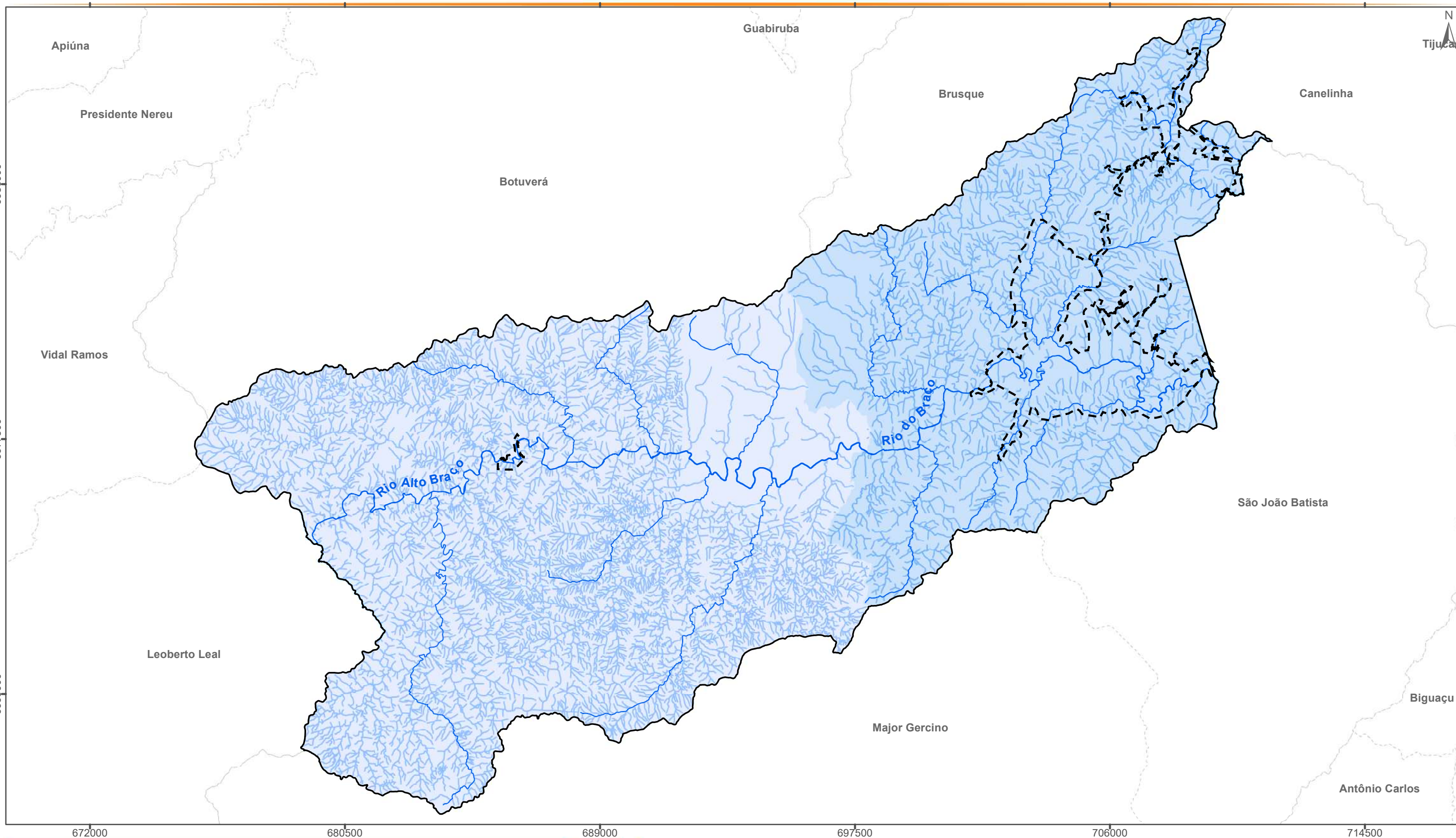
### Fonte:

Limite Municipal: Secretaria de Planejamento SC  
Hidrografia: Secretaria de Estado do Desenvolvimento Econômico Sustentável (SDS) - SIGSC  
Perímetro Urbano: Prefeitura Municipal de Nova Trento  
Perímetro Urbano dos Distritos: Instituto Brasileiro de Geografia e Estatística - IBGE

Elaborado por:






Outubro/2019





## TRECHOS DE DRENAGEM

### Convenções

-  Limite Municipal
-  Perímetros Urbanos (Sede e distritos)
-  Hidrografia Principal

### Principais Bacias Hidrográficas

-  Rio Alto Braço
-  Rio do Braço

### Legenda

-  Trechos Drenagem



Escala: 1:125.000

Projeção: Universal Transversa de Mercator - 22 J  
Datum Horizontal: SIRGAS 2000

### Fonte:

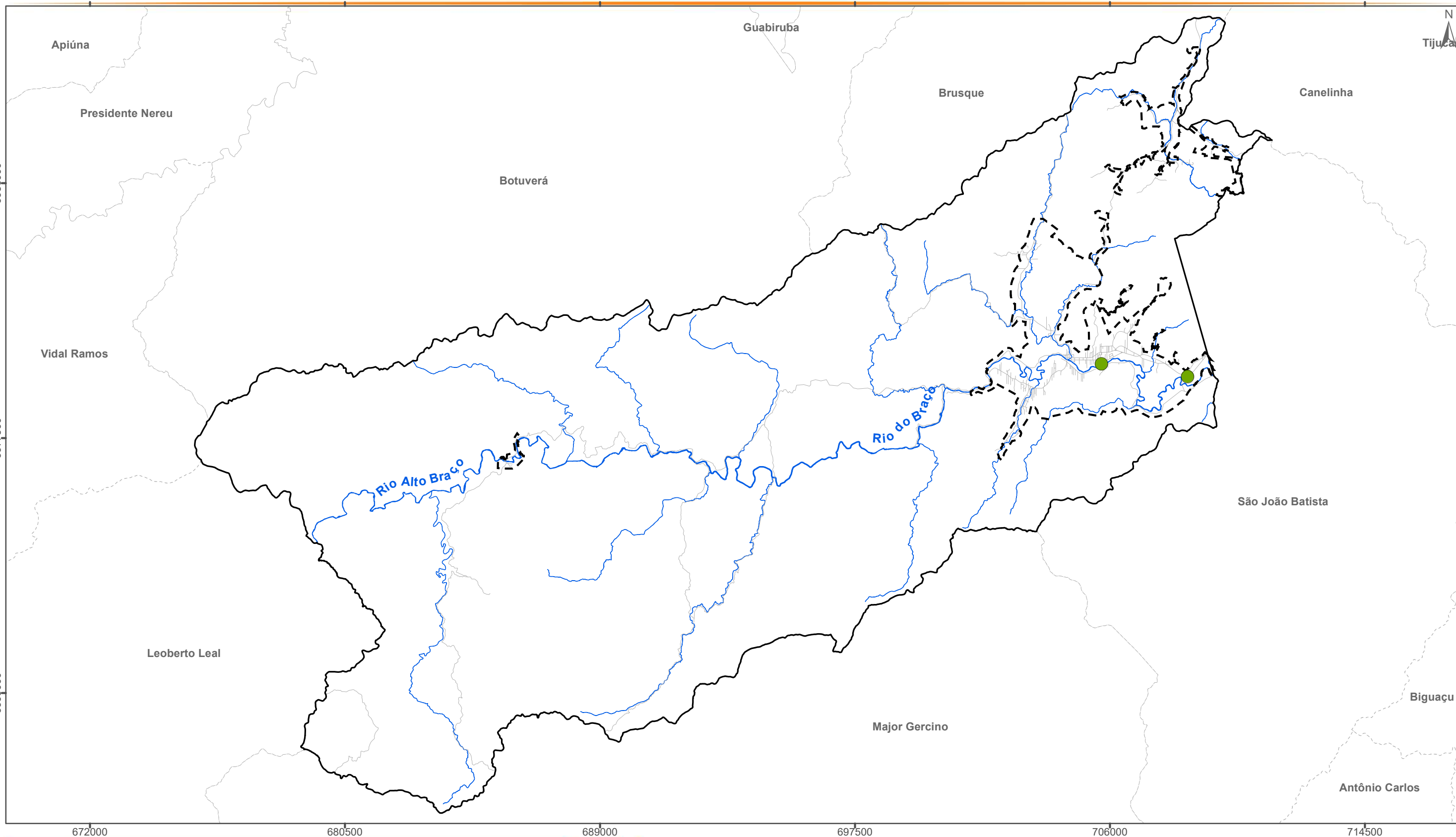
Limite Municipal: Secretaria de Planejamento SC  
Hidrografia: Secretaria de Estado do Desenvolvimento Econômico Sustentável (SDS) - SIGSC  
Perímetro Urbano: Prefeitura Municipal de Nova Trento  
Perímetro Urbano dos Distritos: Instituto Brasileiro de Geografia e Estatística - IBGE

Elaborado por:







Outubro/2019





## FONTES HIDROMINERAIS

### Convenções

-  Limite Municipal
-  Perímetros Urbanos (Sede e distritos)
-  Hidrografia Principal
-  Rodovias e Estradas

### Legenda

-  Poços



Escola: 1:125.000

Projeção: Universal Transversa de Mercator - 22 J  
Datum Horizontal: SIRGAS 2000

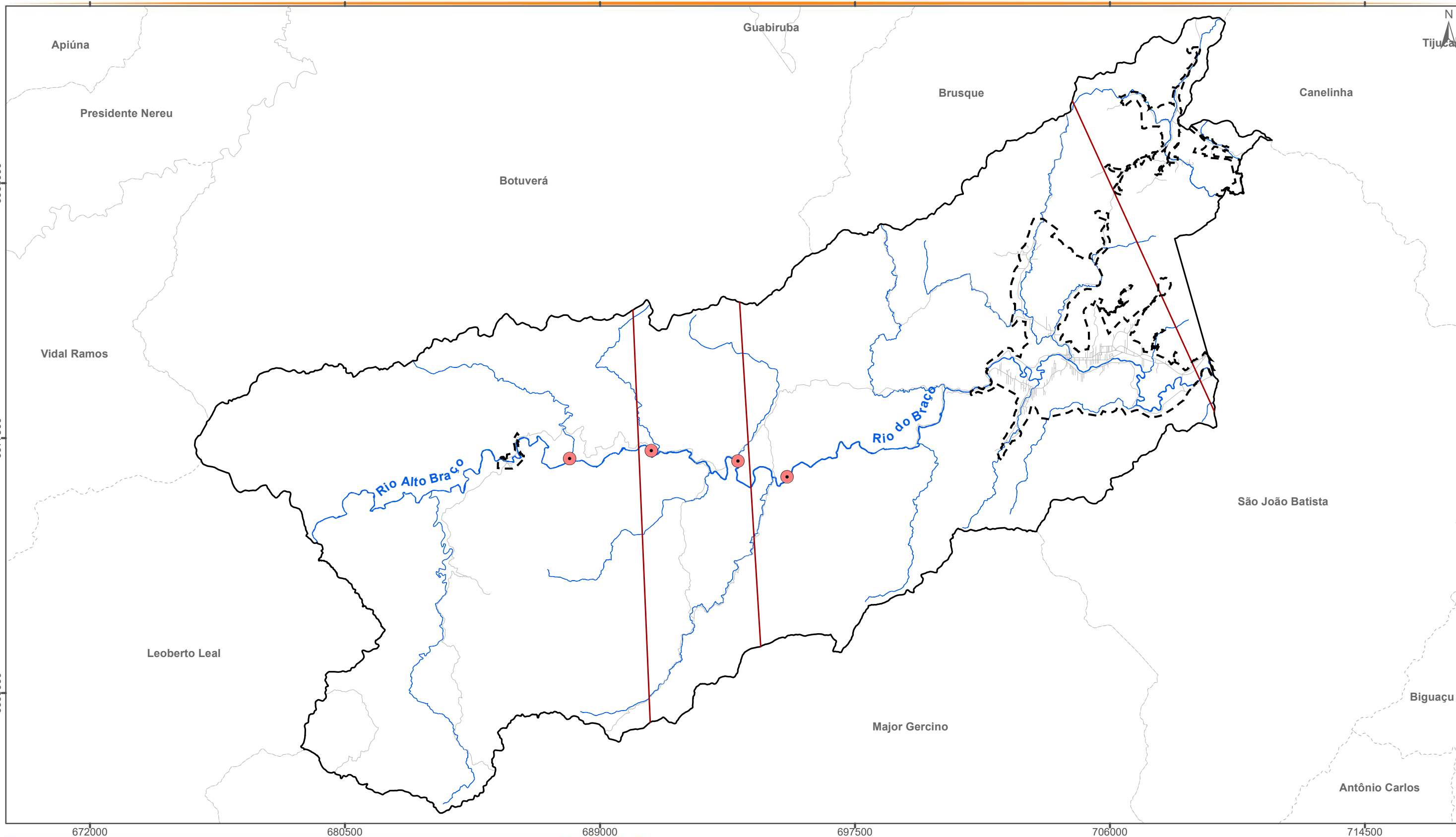
### Fonte:

Limite Municipal: Secretaria de Planejamento SC  
Hidrografia: Secretaria de Estado do Desenvolvimento Econômico Sustentável (SDS) - SIGSC  
Perímetro Urbano: Prefeitura Municipal de Nova Trento  
Perímetro Urbano dos Distritos: Instituto Brasileiro de Geografia e Estatística - IBGE  
Rodovias e Estradas: OpenStreetMap  
Poços: Sistema de Informações de Águas Subterrâneas - SIAGAS

Elaborado por:







Outubro/2019





## SISTEMA ENERGÉTICO

### Convenções

-  Limite Municipal
-  Perímetros Urbanos (Sede e distritos)
-  Hidrografia Principal
-  Rodovias e Estradas

### Legenda

-  Pequenas Centrais Hidrelétrica
-  Linhas de Transmissão



Escola: 1:125.000

Projeção: Universal Transversa de Mercator - 22 J  
Datum Horizontal: SIRGAS 2000

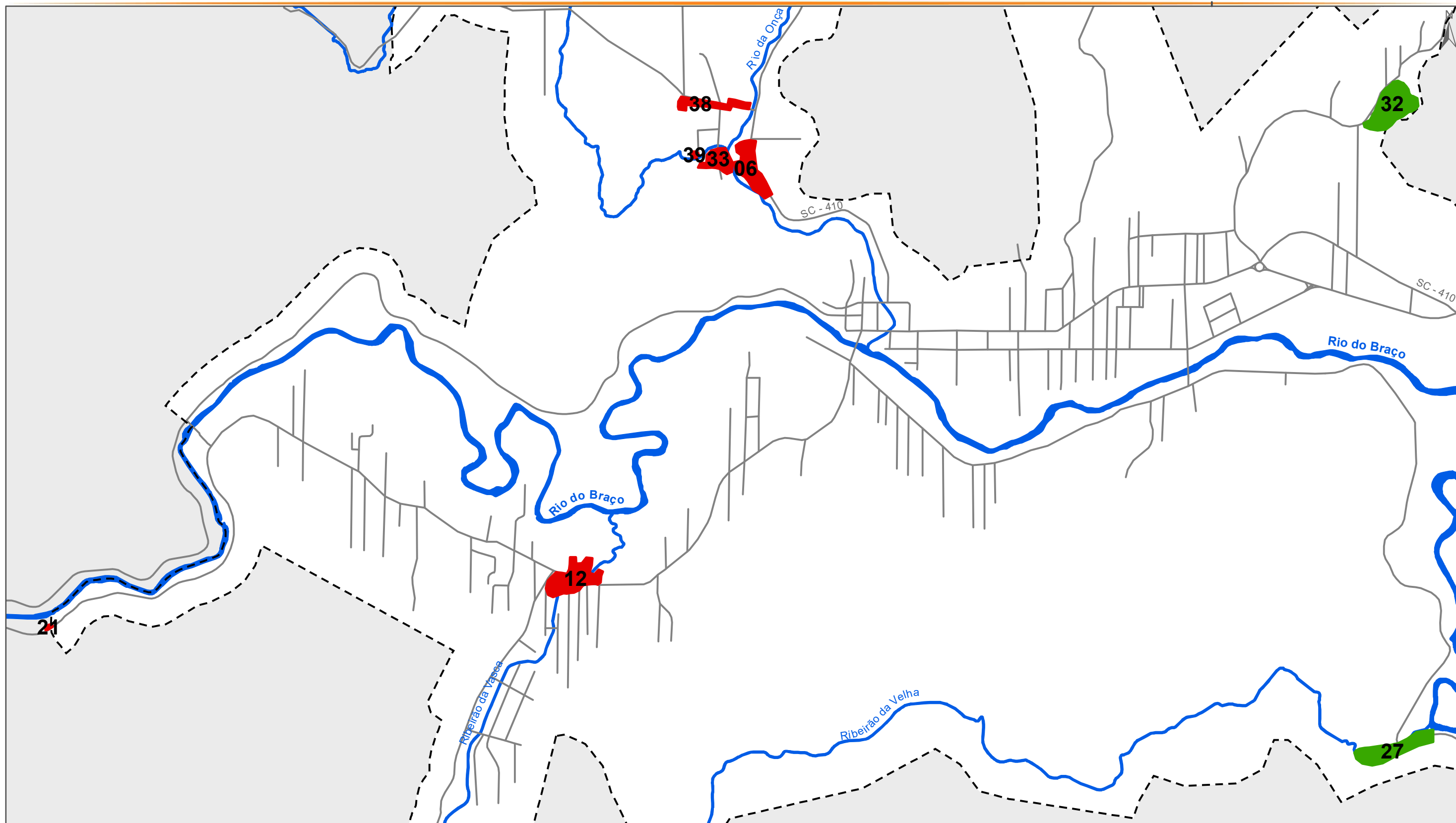
### Fonte:

Limite Municipal: Secretaria de Planejamento SC  
Hidrografia: Secretaria de Estado do Desenvolvimento Econômico Sustentável (SDS) - SIGSC  
Perímetro Urbano: Prefeitura Municipal de Nova Trento  
Perímetro Urbano dos Distritos: Instituto Brasileiro de Geografia e Estatística - IBGE  
Rodovias e Estradas: OpenStreetMap

Elaborado por:



Outubro/2019



706000

## RISCOS HIDROLÓGICOS - SEDE

### Convenções

- Limite Municipal
- Perímetros Urbanos (Sede e distritos)
- Hidrografia Principal
- Rodovias e Estradas

### Legenda

- Riscos Hidrológicos**
- Enxurrada
  - Inundação



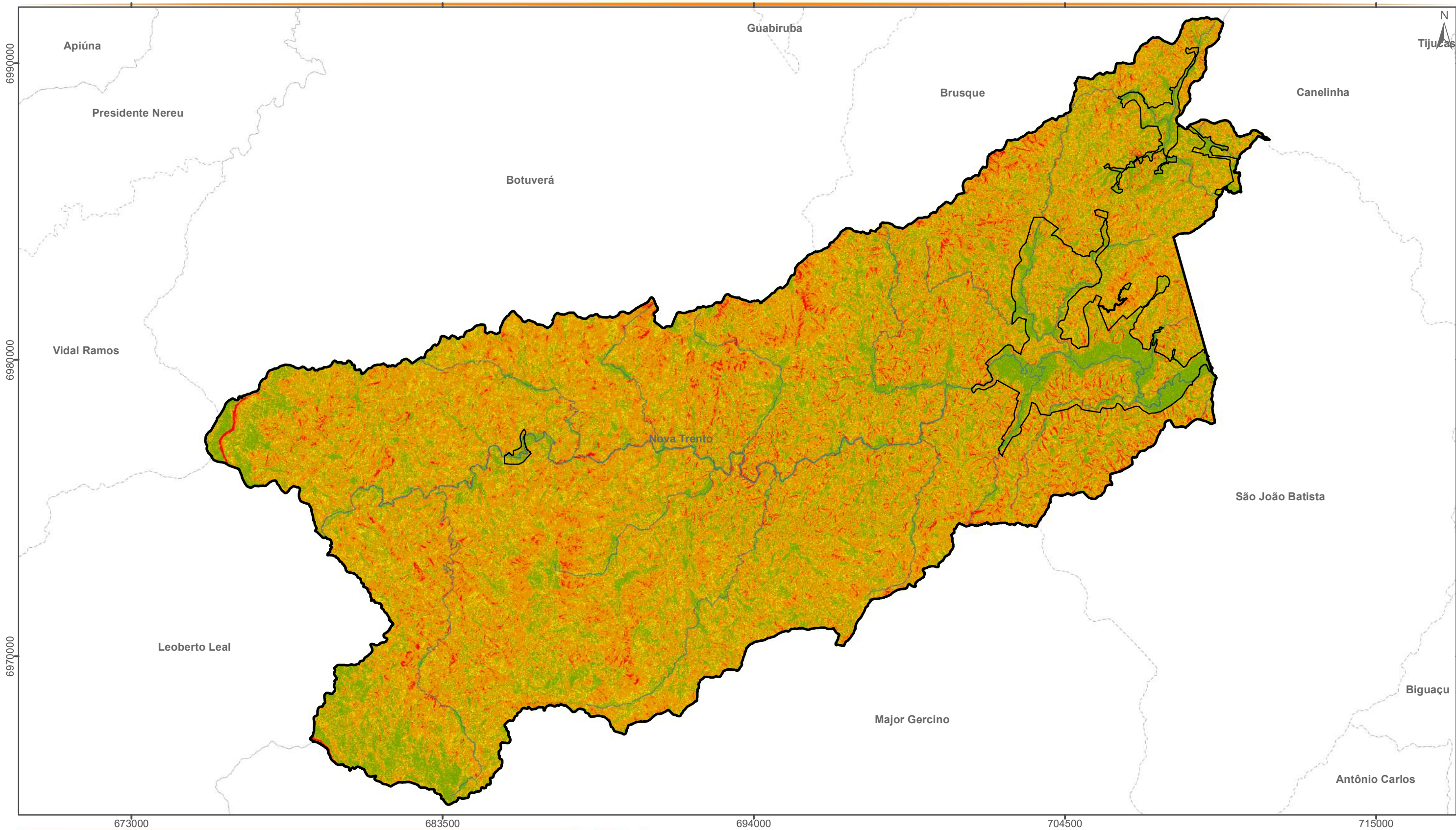
**Escala:** 1:15.000  
**Projeção:** Universal Transversa de Mercator - 22 J  
**Datum Horizontal:** SIRGAS 2000

**Fonte:**  
 Limite Municipal: Secretaria de Planejamento SC  
 Hidrografia: Secretaria de Estado do Desenvolvimento Econômico Sustentável (SDS) - SIGSC  
 Perímetro Urbano: Prefeitura Municipal de Nova Trento  
 Rodovias e Estradas: OpenStreetMap  
 Riscos Hidrológicos: CPRM

Elaborado por:



Outubro/2019



## DECLIVIDADE

### Convenções

- Limite Municipal
- Hidrografia Principal

### Legenda

- Perímetros Urbanos
- 15° a 25°
- Declividade**
- 0° a 15°
- 25° a 45°
- > 45°



Escola: 1:125.000

Projeção: Universal Transversa de Mercator - 22 J  
Datum Horizontal: SIRGAS 2000

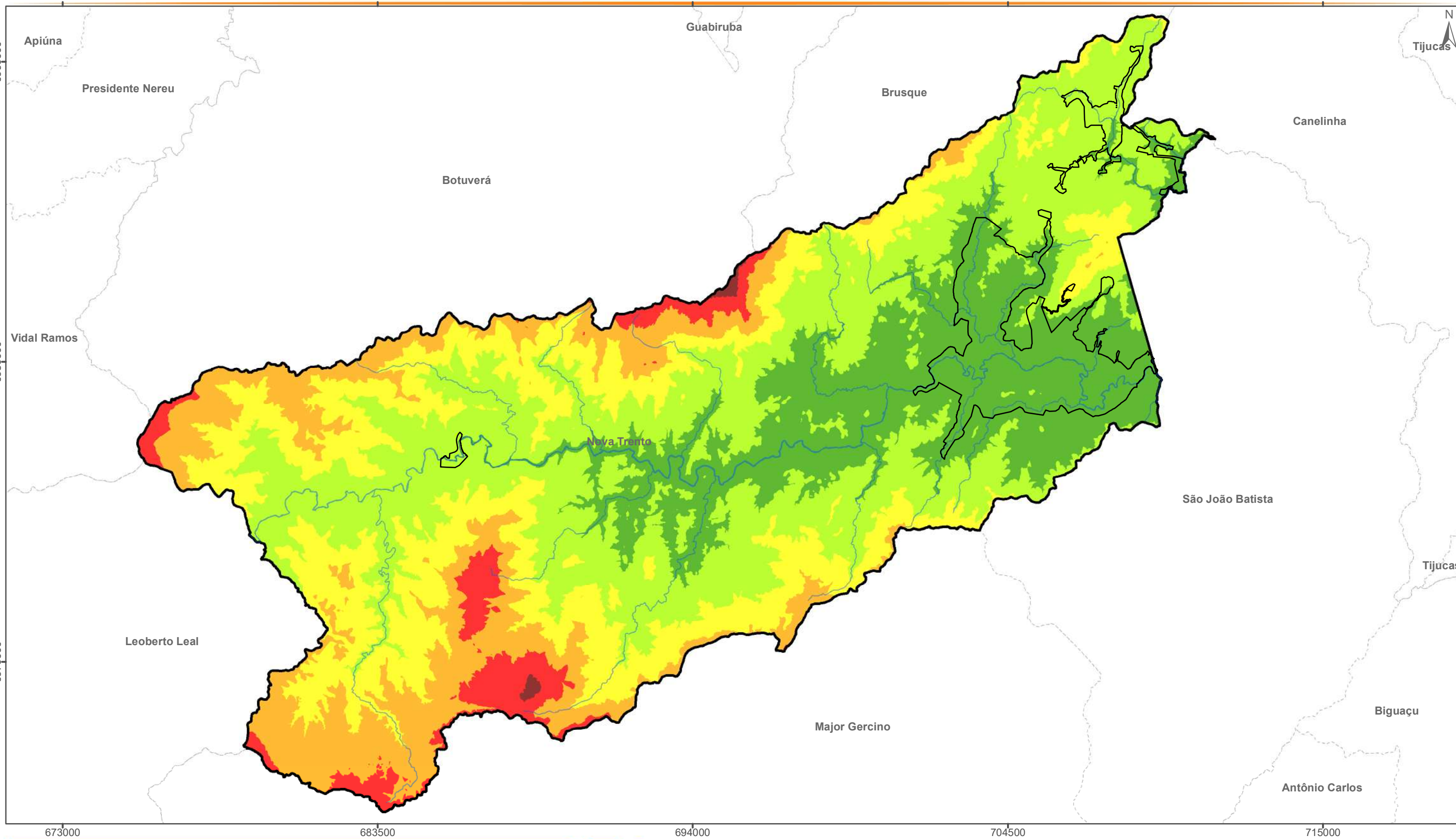
### Fonte:

Projeto Levantamento Aerofotogramétrico Governo de Santa Catarina: MDT - Modelo Digital de Terreno  
Limite Municipal: Secretaria de Planejamento SC  
Hidrografia: Secretaria de Estado do Desenvolvimento Econômico Sustentável (SDS) - SIGSC  
Perímetro Urbano: Prefeitura Municipal de Nova Trento

Elaborado por:





Novembro/2019










# HIPSOMETRIA

## Convenções

-  Hidrografia Principal
-  Limite Municipal

## Legenda

-  Perímetros Urbanos
- Altitude (metros)**
-  0 - 200
-  200 - 400
-  400 - 600
-  600 - 800
-  800 - 1000
-  1000 - 1200



Escala: 1:125.000

Projeção: Universal Transversa de Mercator - 22 J  
Datum Horizontal: SIRGAS 2000

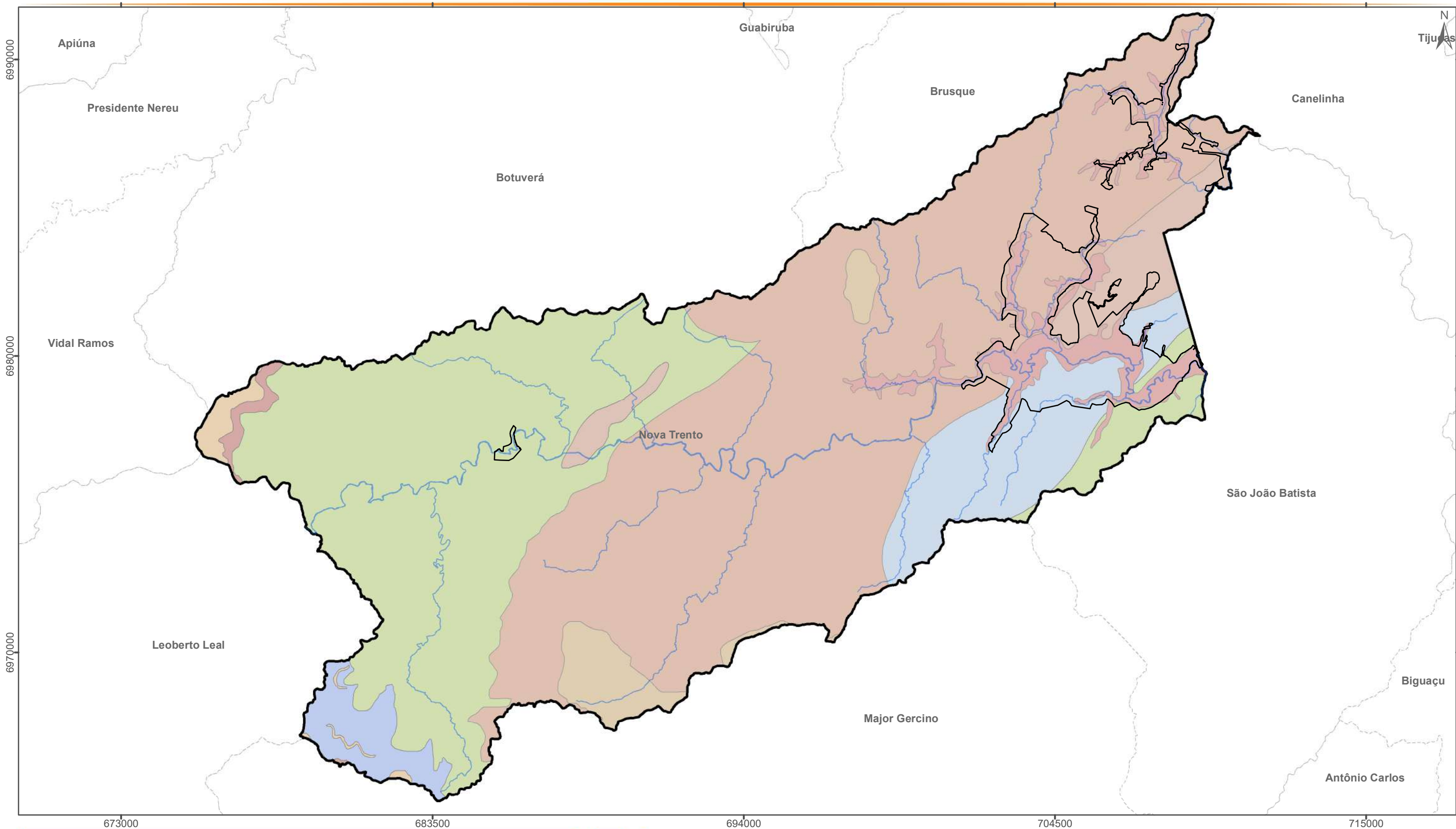
### Fonte:

Projeto Levantamento Aerofotogramétrico Governo de Santa Catarina: MDT - Modelo Digital de Terreno  
Limite Municipal: Secretaria de Planejamento SC  
Hidrografia: Secretaria de Estado do Desenvolvimento Econômico Sustentável (SDS) - SIGSC  
Perímetro Urbano: Prefeitura Municipal de Nova Trento

Elaborado por:






Novembro/2019



## UNIDADES GEOLÓGICAS

### Convenções

-  Hidrografia Principal
-  Perímetros Urbanos
-  Limite Municipal

### Legenda

- |   |   |
|---|---|
|  Formação Rio Bonito           |  Formação Taciba        |
|  Depósitos Colúvio Aluvionares |  Granito Valsungana     |
|  Formação Botuverá             |  Membro Rio do Sul      |
|  Formação Rio Bonito           |  Monzogranito Indaiá    |
|  Formação Rio do Oliveira      |  Suíte São João Batista |



Escala: 1:125.000

Projeção: Universal Transversa de Mercator - 22 J  
Datum Horizontal: SIRGAS 2000

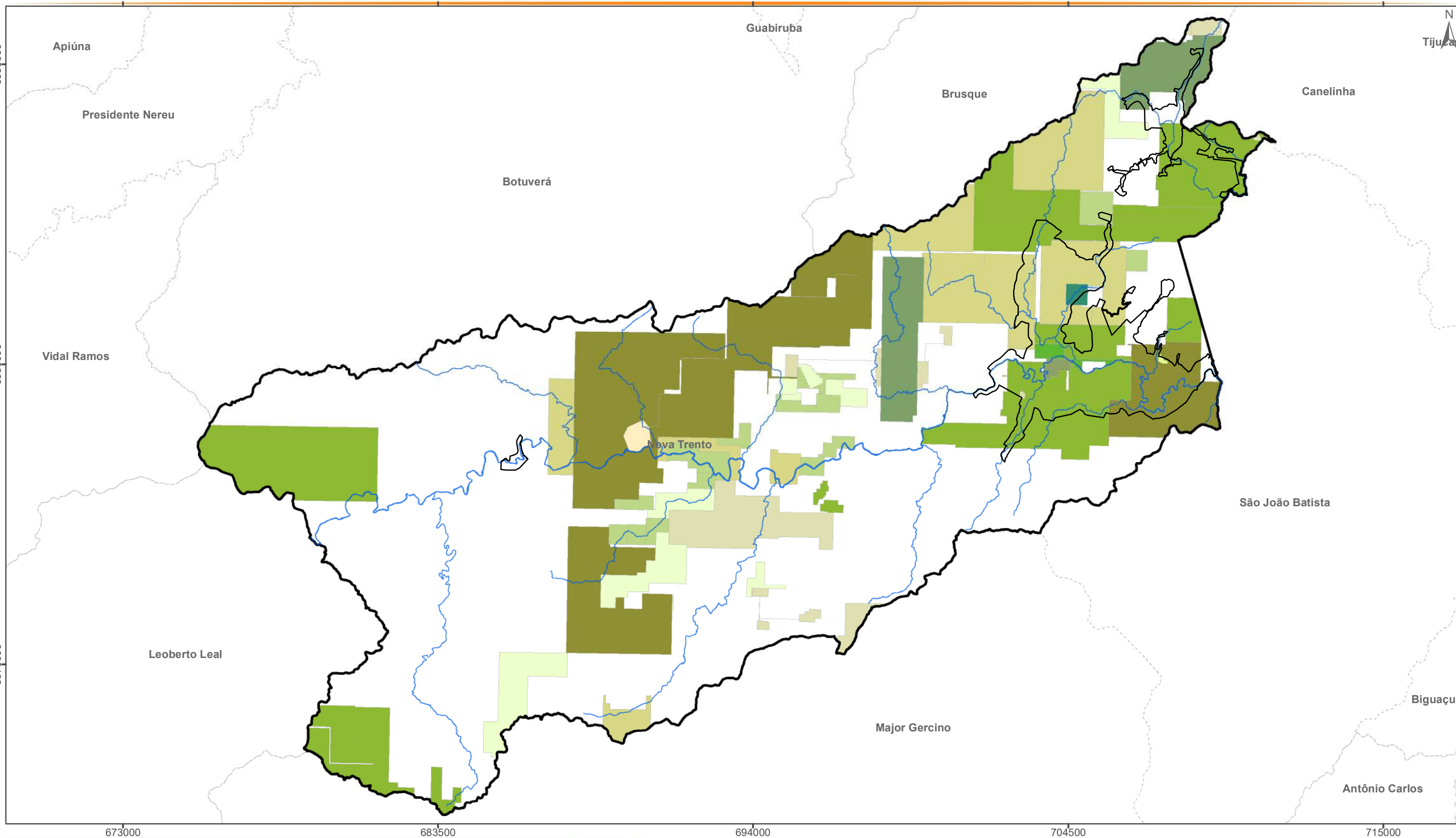
### Fonte:

Geologia CPRM, 2014  
Limite Municipal: Secretaria de Planejamento SC  
Hidrografia: Secretaria de Estado do Desenvolvimento Econômico Sustentável (SDS) - SIGSC  
Perímetro Urbano: Prefeitura Municipal de Nova Trento

Elaborado por:






Novembro/2019

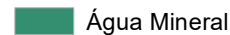
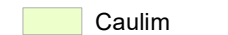
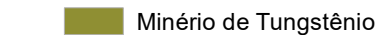


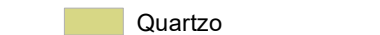

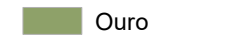
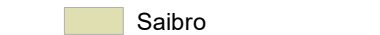
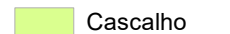




## JAZIDAS MINERAIS

### Convenções

-  Hidrografia Principal
-  Perímetros Urbanos
-  Limite Municipal

### Legenda

- |  |   |  |
|--|---|--|
|  Água Mineral |  Caulim          |  Minério de Tungstênio |
|  Areia        |  Feldspato       |  Quartzo               |
|  Argila       |  Ouro            |  Saibro                |
|  Cascalho     |  Minério de Ouro |  Tungstênio            |



Escala: 1:125.000

Projeção: Universal Transversa de Mercator - 22 J  
Datum Horizontal: SIRGAS 2000

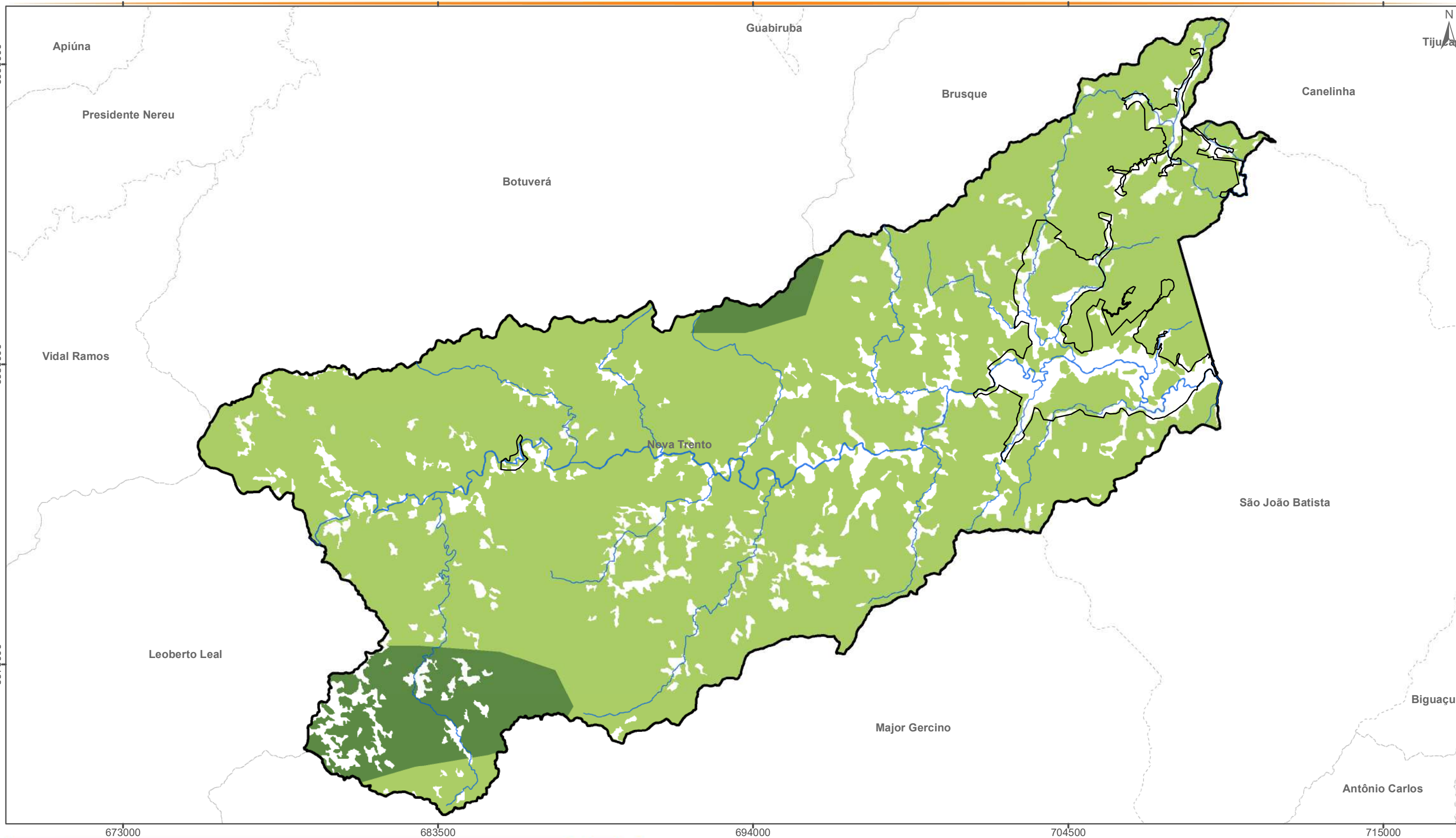
### Fonte:

Jazidas Minerais: Agência Nacional de Mineração  
Limite Municipal: Secretaria de Planejamento SC  
Hidrografia: Secretaria de Estado do Desenvolvimento Econômico Sustentável (SDS) - SIGSC  
Perímetro Urbano: Prefeitura Municipal de Nova Trento

Elaborado por:






Novembro/2019





## ÁREAS REMANESCENTES

### Convenções

-  Hidrografia Principal
-  Perímetros Urbanos
-  Limite Municipal

### Legenda

#### Remanescentes Florestais

-  Floresta Ombrofila Densa
-  Floresta Ombrofila Mista



Escala: 1:125.000

Projeção: Universal Transversa de Mercator - 22 J  
Datum Horizontal: SIRGAS 2000

#### Fonte:

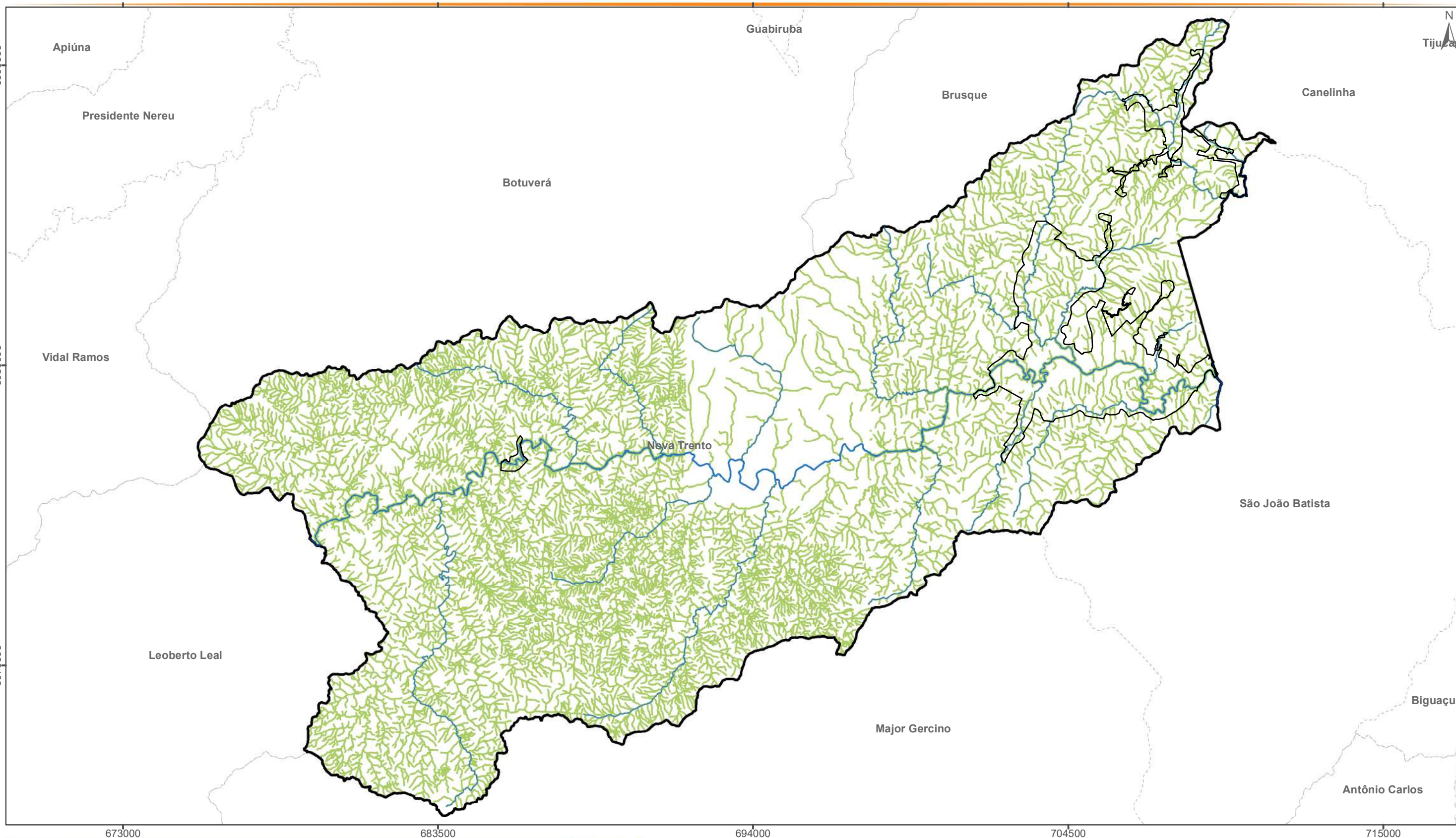
Limite Municipal: Secretaria de Planejamento SC  
Regiões Fitoecológicas de Santa Catarina (KLEIN, 1978) - Inventário Florístico Florestal de Santa Catarina (FURB, 2009)  
Demais: Secretaria de Estado do Desenvolvimento Econômico Sustentável (SDS) - SIGSC

Elaborado por:






Novembro/2019





## ÁREAS DE PRESERVAÇÃO PERMANENTE - APP

### Convenções

-  Hidrografia Principal
-  Perímetros Urbanos
-  Limite Municipal

### Legenda

-  Áreas de Preservação Permanente



Escala: 1:125.000

Projeção: Universal Transversa de Mercator - 22 J  
Datum Horizontal: SIRGAS 2000

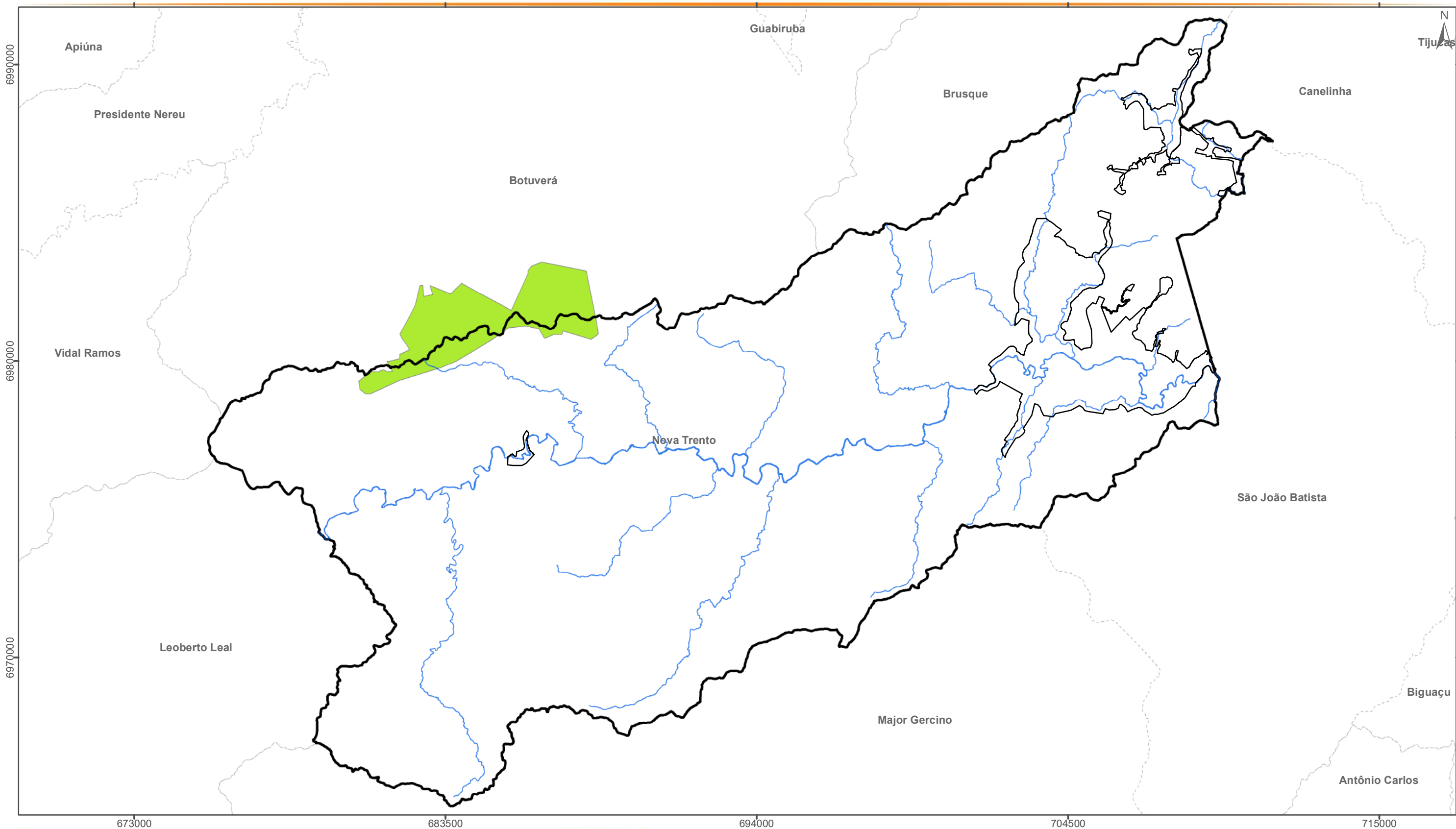
### Fonte:

Limite Municipal: Secretaria de Planejamento SC  
Demais: Secretaria de Estado do Desenvolvimento Econômico Sustentável (SDS) - SIGSC

Elaborado por:






Novembro/2019



## UNIDADES DE CONSERVAÇÃO

### Convenções

-  Hidrografia Principal
-  Perímetros Urbanos
-  Limite Municipal

### Legenda

-  Unidades de Conservação Estaduais



Escala: 1:125.000

Projeção: Universal Transversa de Mercator - 22 J  
Datum Horizontal: SIRGAS 2000

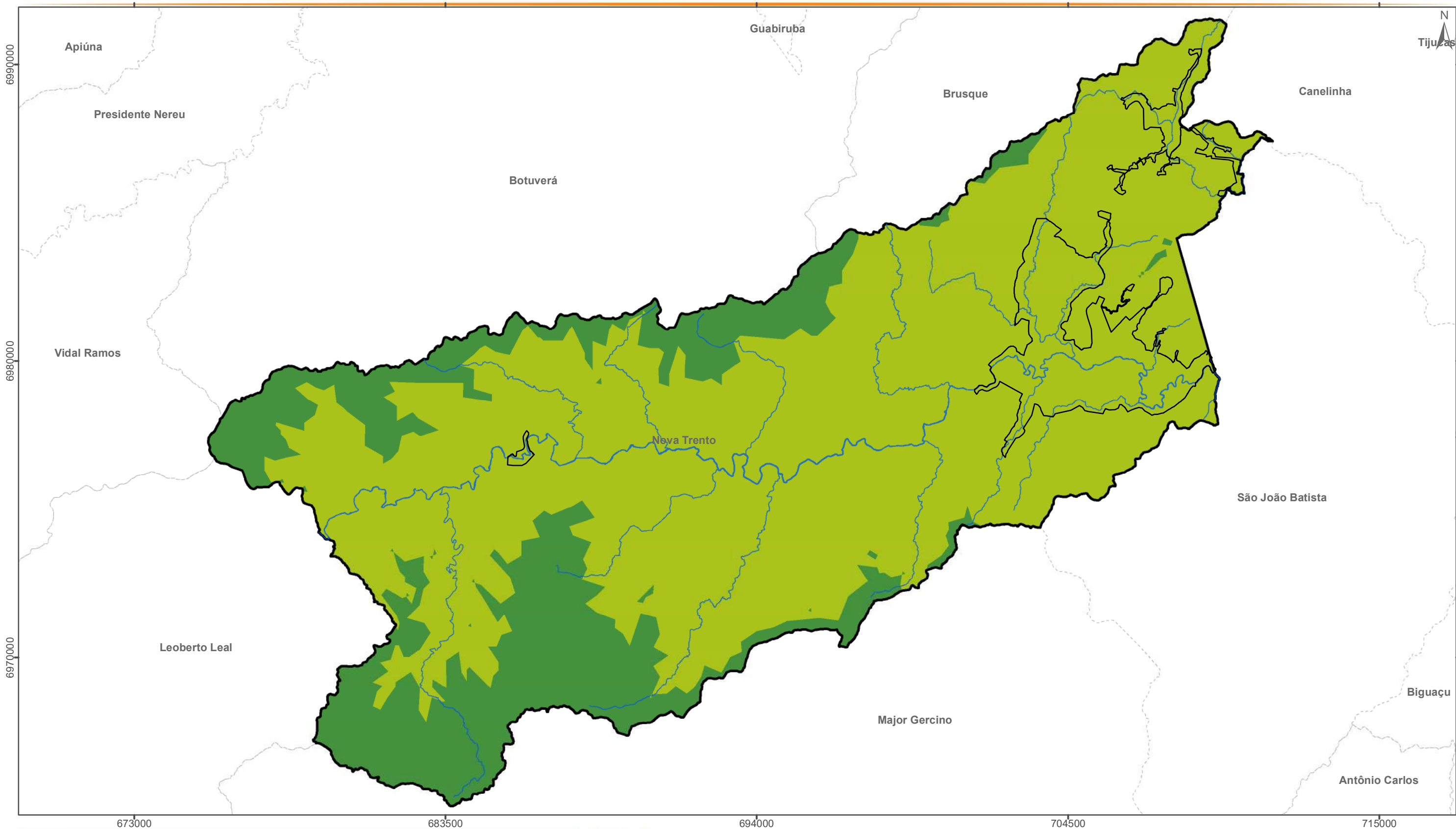
### Fonte:

Limite Municipal: Secretaria de Planejamento SC  
Unidades de Conservação. Disponível em:  
<http://mapas.mma.gov.br/i3geo/datadownload.htm>  
Demais: Secretaria de Estado do Desenvolvimento Econômico Sustentável (SDS) - SIGSC

Elaborado por:






Novembro/2019





## CLASSIFICAÇÃO CLIMÁTICA

### Convenções

-  Hidrografia Principal
-  Perímetros Urbanos
-  Limite Municipal

### Legenda

#### Clima

-  Cfa: clima temperado úmido com verão quente
-  Cfb: clima Temperado úmido com verão temperado



Escola: 1:125.000

Projeção: Universal Transversa de Mercator - 22 J  
Datum Horizontal: SIRGAS 2000

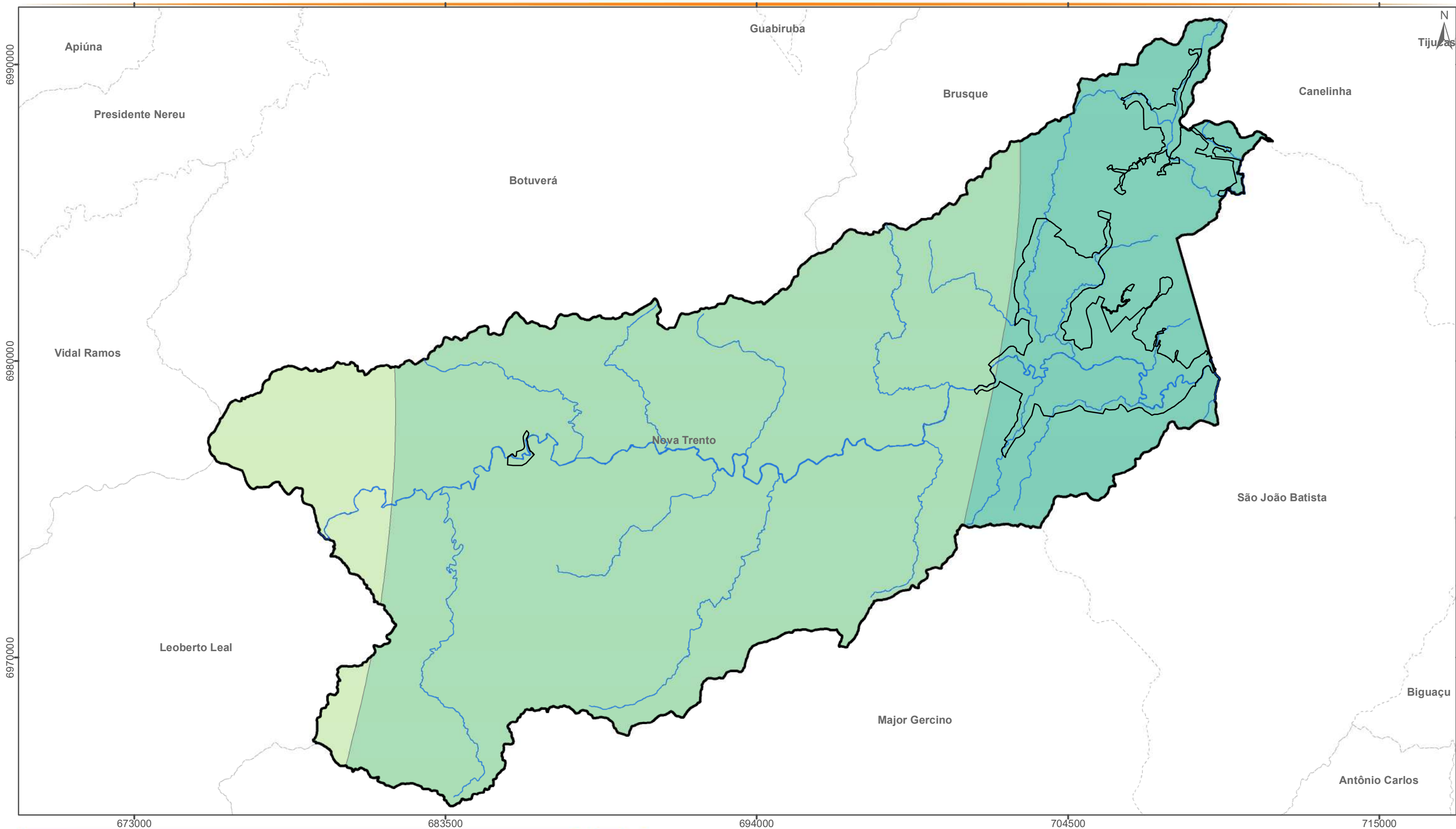
#### Fonte:

Limite Municipal: Secretaria de Planejamento SC  
Classificação climática Köppen (refinada por ALVARES et al 2013) em alta resolução só para o Brasil (IPEF) Vetorizado e simbolizado por Forest-GIS  
Demais: Secretaria de Estado do Desenvolvimento Econômico Sustentável (SDS) - SIGSC

Elaborado por:






Novembro/2019






## PRECIPITAÇÃO MÉDIA ANUAL

### Convenções

-  Hidrografia Principal
-  Perímetros Urbanos
-  Limite Municipal

### Legenda

#### Precipitação Média Anual (mm)

-  1500 a 1600
-  1600 a 1700
-  1700 a 1800



Escala: 1:125.000

Projeção: Universal Transversa de Mercator - 22 J  
Datum Horizontal: SIRGAS 2000

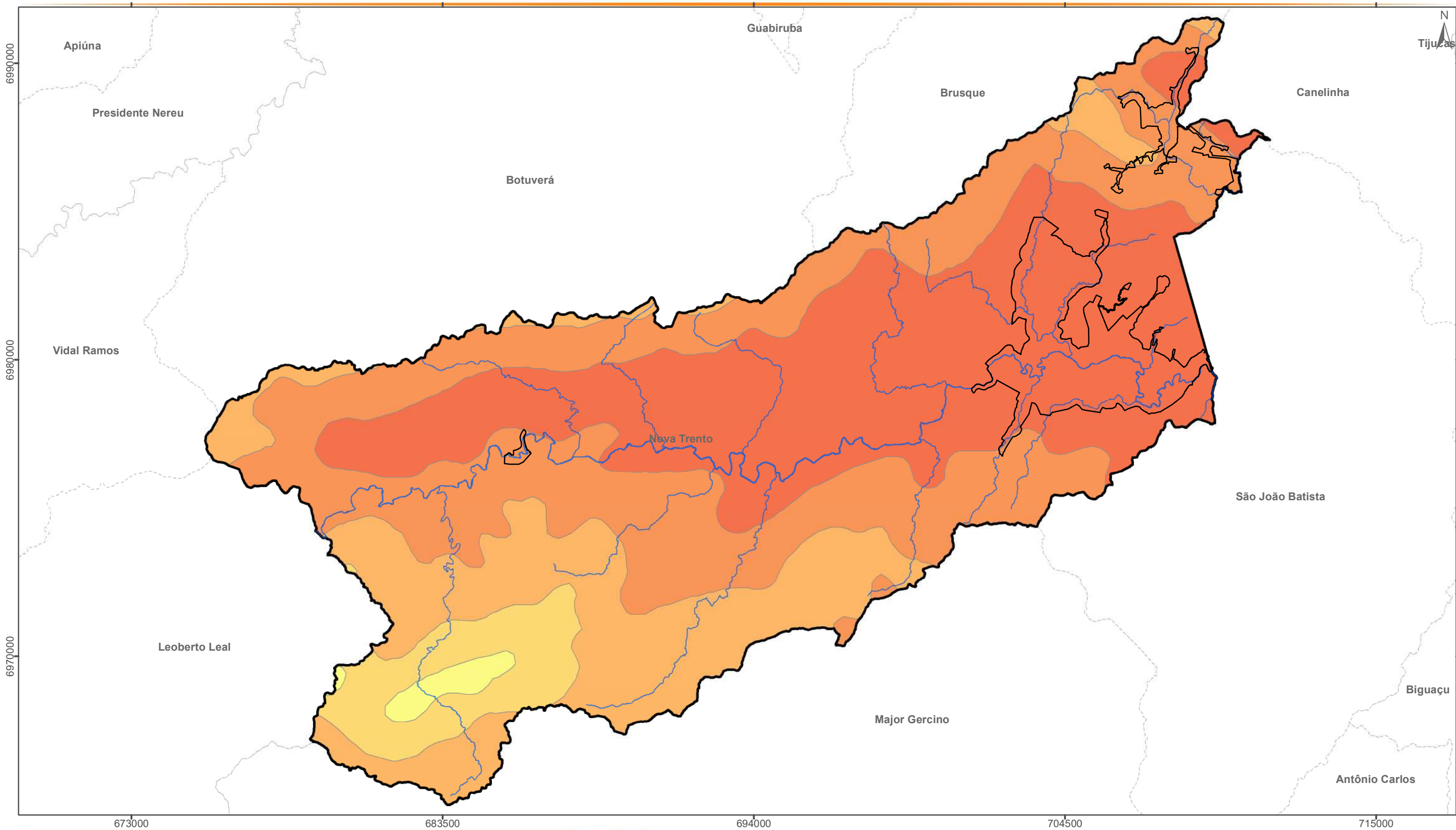
### Fonte:

Limite Municipal: Secretaria de Planejamento SC  
Isoietas da Precipitação Média Anual de 1977 a 2006 - Atlas Pluviométrico Brasileiro CPRM 2013  
Demais: Secretaria de Estado do Desenvolvimento Econômico Sustentável (SDS) - SIGSC

Elaborado por:






Novembro/2019








## TEMPERATURA MÉDIA ANUAL

### Convenções

-  Hidrografia Principal
-  Perímetros Urbanos
-  Limite Municipal

### Legenda

- |  |   |
|--|---|
| <b>Temperatura Média (°C)</b>  |  $\geq 17 < 18$ |
|  $\geq 15 < 16$ |  $\geq 18 < 19$ |
|  $\geq 16 < 17$ |  $\geq 19 < 20$ |



Escala: 1:125.000

Projeção: Universal Transversa de Mercator - 22 J  
Datum Horizontal: SIRGAS 2000

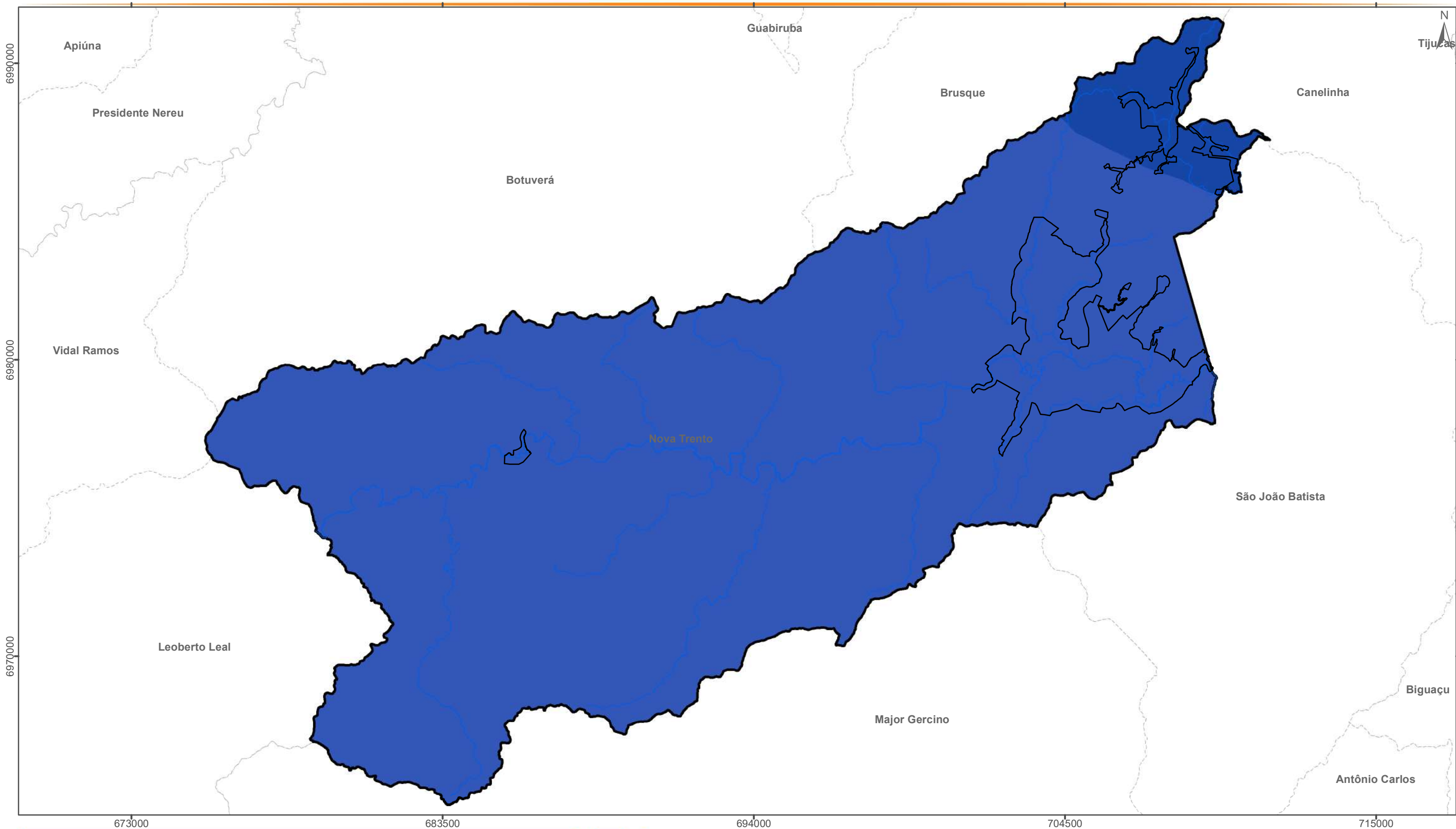
### Fonte:

Limite Municipal: Secretaria de Planejamento SC  
Temperatura Média Anual - Atlas Climatológico do Estado de Santa Catarina - EPAGRI 2007  
Demais: Secretaria de Estado do Desenvolvimento Econômico Sustentável (SDS) - SIGSC

Elaborado por:






Novembro/2019





## UMIDADE RELATIVA ANUAL

### Convenções

-  Hidrografia Principal
-  Perímetros Urbanos
-  Limite Municipal

### Legenda

#### % de Umidade

-  82 a 84
-  84 a 86



Escala: 1:125.000

Projeção: Universal Transversa de Mercator - 22 J  
Datum Horizontal: SIRGAS 2000

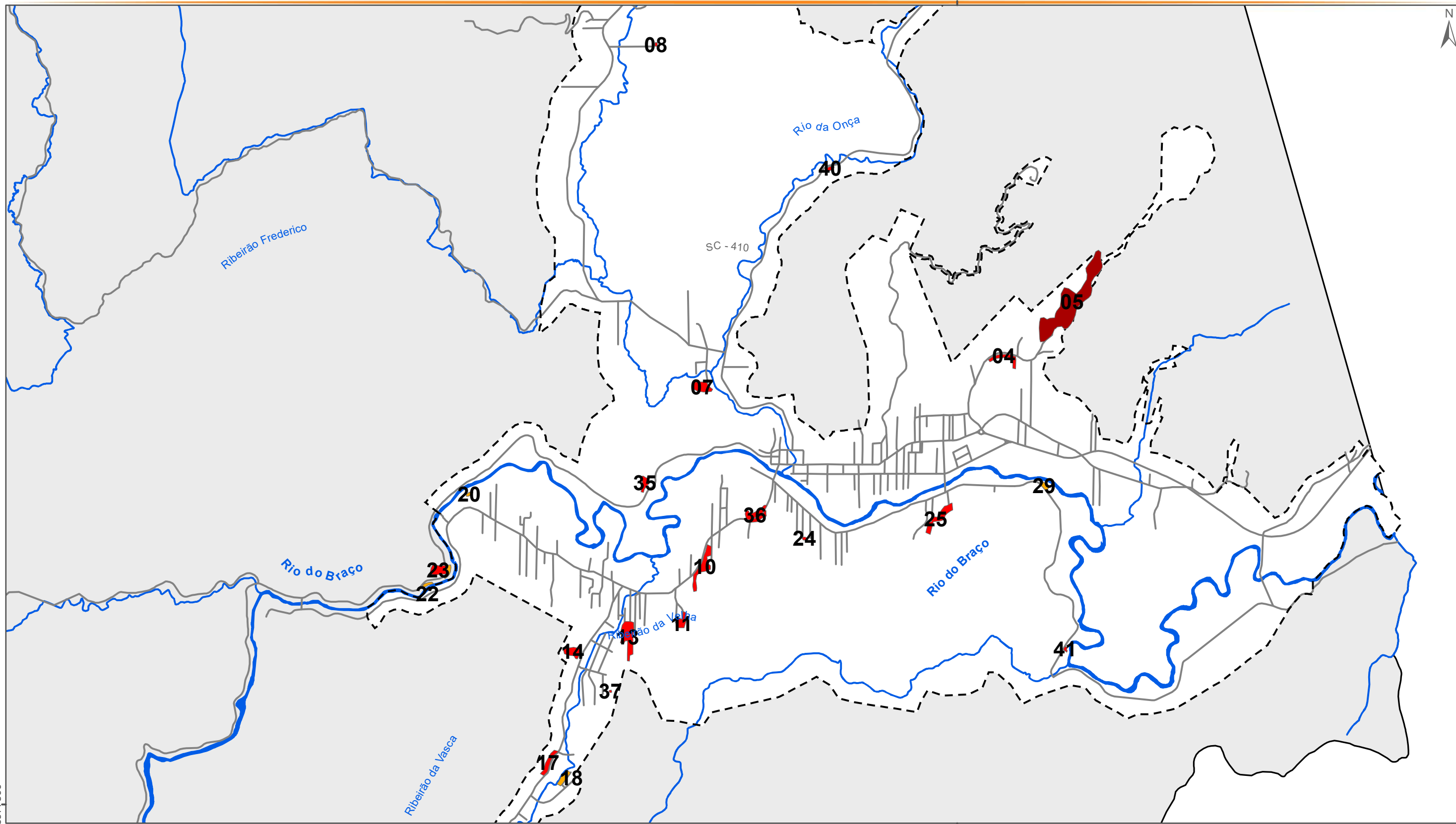
#### Fonte:

Limite Municipal: Secretaria de Planejamento SC  
Umidade Relativa Anual - Atlas Climatológico do Estado de Santa Catarina - EPAGRI 2007  
Demais: Secretaria de Estado do Desenvolvimento Econômico Sustentável (SDS) - SIGSC

Elaborado por:



Novembro/2019







6977500

706000

## RISCOS HIDROLÓGICOS - SEDE

### Convenções

-  Limite Municipal
-  Perímetros Urbanos (Sede e distritos)
-  Hidrografia Principal
-  Rodovias e Estradas

### Legenda

#### TIPOLO\_G1

-  Corrida de Massa
-  Deslizamento
-  Erosão



Escala: 1:29.558

Projeção: Universal Transversa de Mercator - 22 J

Datum Horizontal: SIRGAS 2000

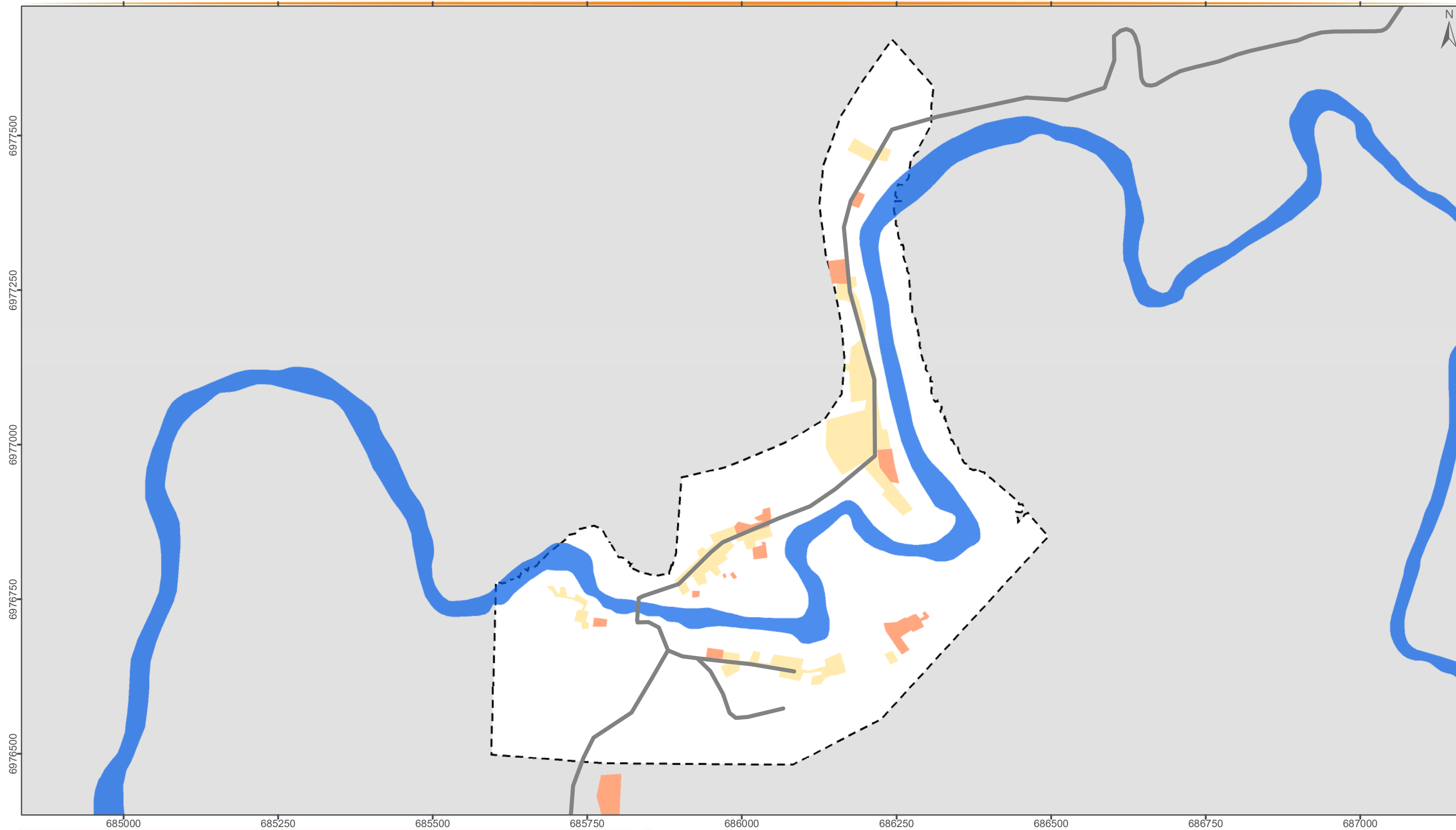
#### Fonte:

Limite Municipal: Secretaria de Planejamento SC  
 Hidrografia: Secretaria de Estado do Desenvolvimento Econômico Sustentável (SDS) - SIGSC  
 Perímetro Urbano: Prefeitura Municipal de Nova Trento  
 Rodovias e Estradas: OpenStreetMap  
 Riscos Hidrológicos: CPRM

Elaborado por:







Outubro/2019





## EVOLUÇÃO URBANA - AGUTI

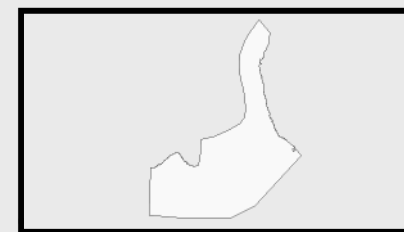
### Convenções

-  Rodovias e Estradas
-  Hidrografia Principal
-  Perímetro Urbano
-  Limite Municipal

### Legenda

#### Evolução Urbana

-  2007
-  2017



Escala: 1:6.000

Projeção: Universal Transversa de Mercator - 22 J  
Datum Horizontal: SIRGAS 2000

#### Fonte:

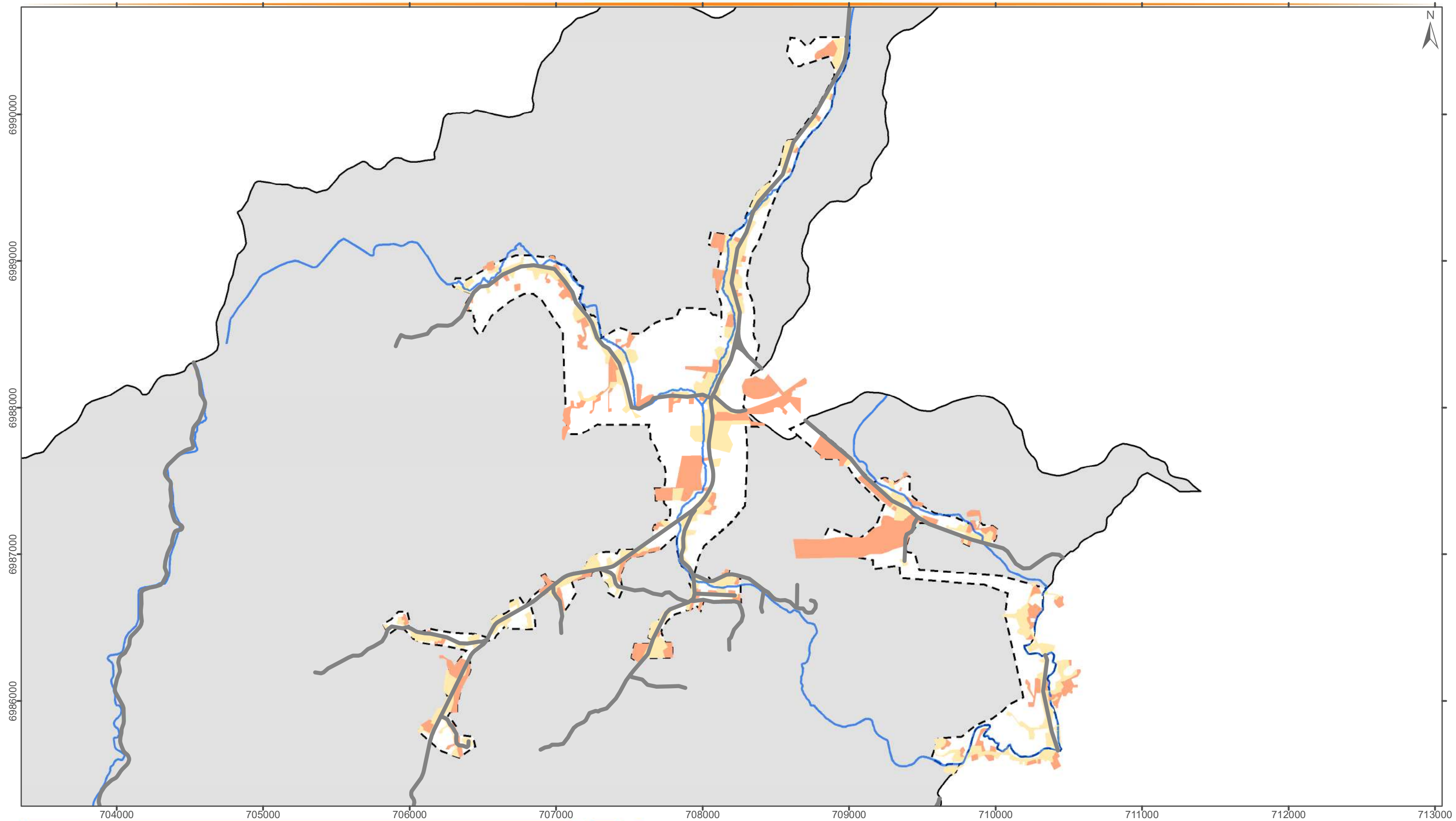
Limite Municipal: Secretaria de Planejamento SC  
Hidrografia: Secretaria de Estado do Desenvolvimento Econômico Sustentável (SDS) - SIGSC  
Perímetro Urbano: Prefeitura Municipal de Nova Trento  
Evolução Urbana: Fotointerpretação das Imagens do Google Earth

Elaborado por:







Novembro/2019







## EVOLUÇÃO URBANA - CLARAÍBA

### Convenções

-  Rodovias e Estradas
-  Hidrografia Principal
-  Perímetro Urbano
-  Limite Municipal

### Legenda

#### Evolução Urbana

-  2005
-  2017



Escala: 1:25.000

Projeção: Universal Transversa de Mercator - 22 J  
Datum Horizontal: SIRGAS 2000

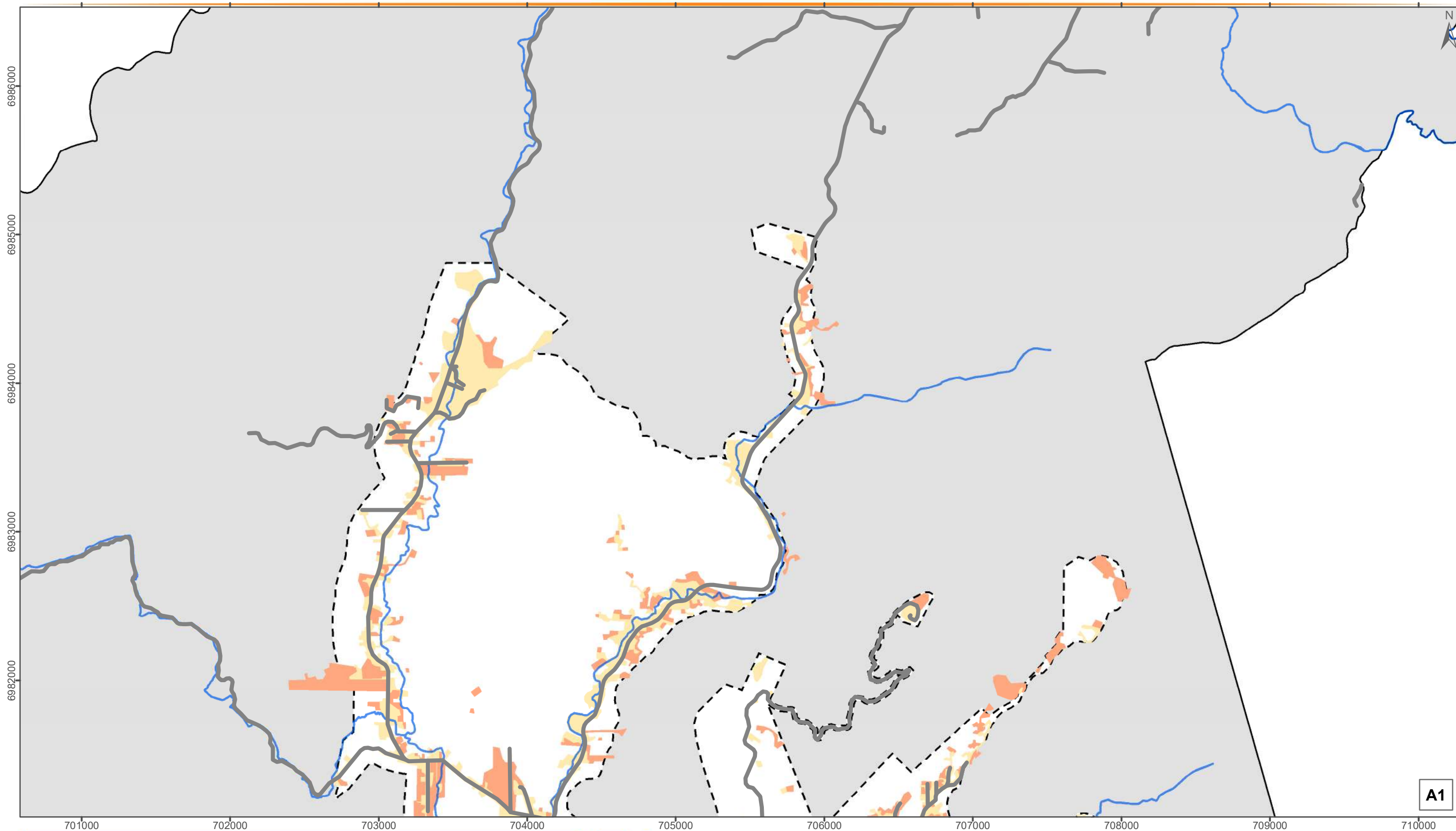
#### Fonte:

Limite Municipal: Secretaria de Planejamento SC  
Hidrografia: Secretaria de Estado do Desenvolvimento Econômico Sustentável (SDS) - SIGSC  
Perímetro Urbano: Prefeitura Municipal de Nova Trento  
Evolução Urbana: Fotointerpretação das Imagens do Google Earth

Elaborado por:







Novembro/2019





## EVOLUÇÃO URBANA - SEDE

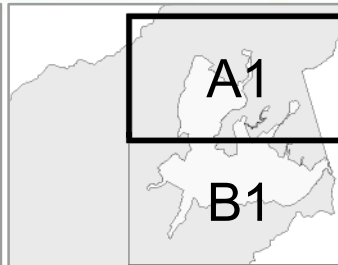
### Convenções

-  Rodovias e Estradas
-  Hidrografia Principal
-  Perímetro Urbano
-  Limite Municipal

### Legenda

#### Evolução Urbana

-  2005
-  2017



Escala: 1:25.000

Projeção: Universal Transversa de Mercator - 22 J  
Datum Horizontal: SIRGAS 2000

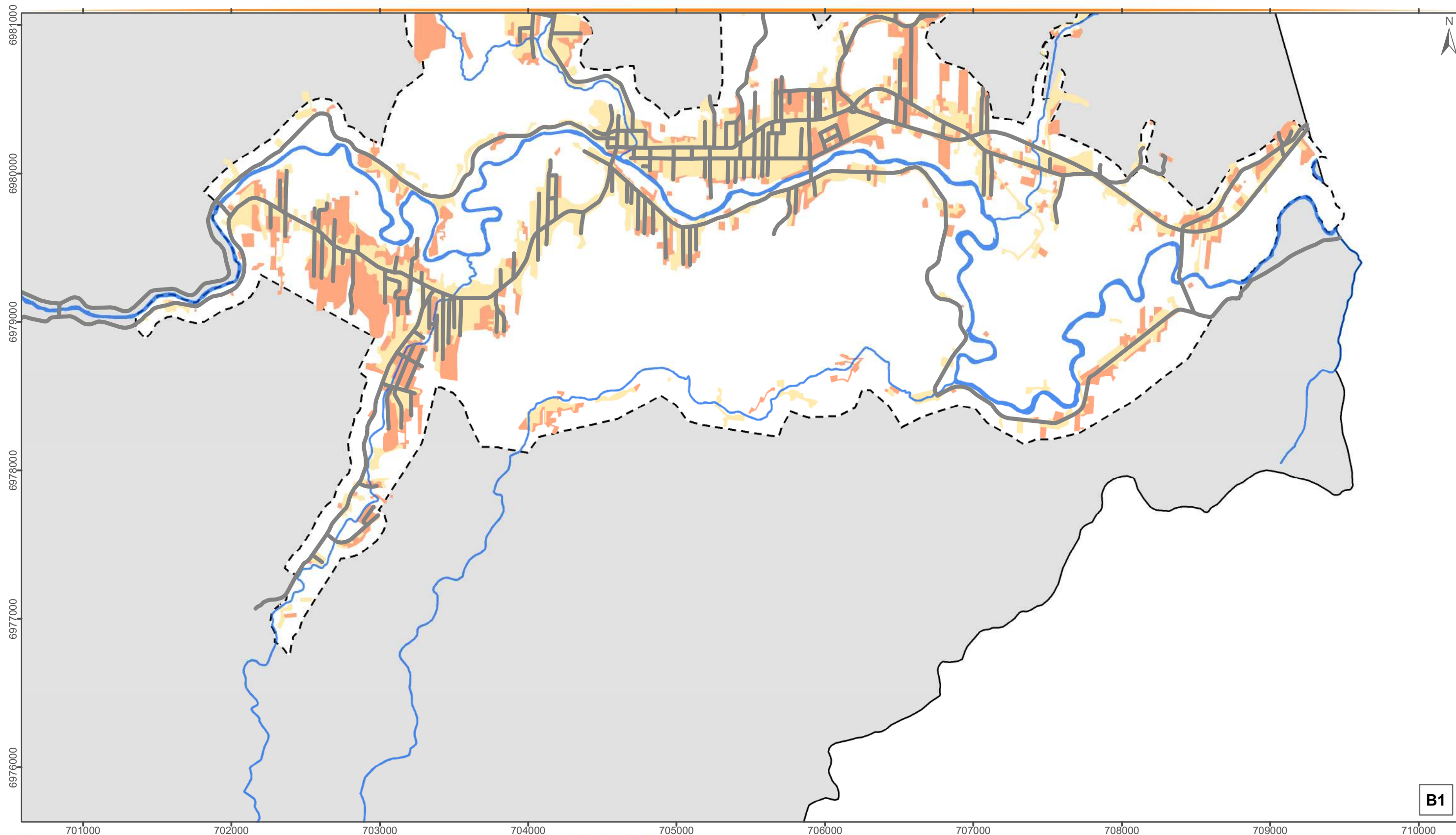
#### Fonte:

Limite Municipal: Secretaria de Planejamento SC  
Hidrografia: Secretaria de Estado do Desenvolvimento Econômico Sustentável (SDS) - SIGSC  
Perímetro Urbano: Prefeitura Municipal de Nova Trento  
Evolução Urbana: Fotointerpretação das Imagens do Google Earth

Elaborado por:







Novembro/2019





## EVOLUÇÃO URBANA - SEDE

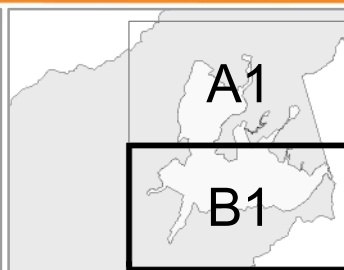
### Convenções

-  Rodovias e Estradas
-  Hidrografia Principal
-  Perímetro Urbano
-  Limite Municipal

### Legenda

#### Evolução Urbana

-  2005
-  2017



Escala: 1:25.000

Projeção: Universal Transversa de Mercator - 22 J  
Datum Horizontal: SIRGAS 2000

#### Fonte:

Limite Municipal: Secretaria de Planejamento SC  
Hidrografia: Secretaria de Estado do Desenvolvimento Econômico Sustentável (SDS) - SIGSC  
Perímetro Urbano: Prefeitura Municipal de Nova Trento  
Evolução Urbana: Fotointerpretação das Imagens do Google Earth

Elaborado por:

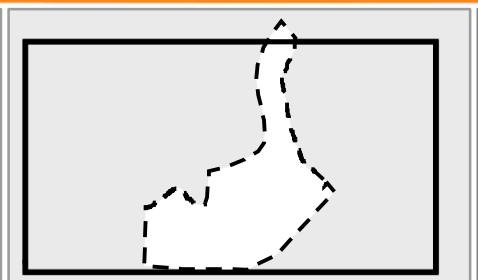


Novembro/2019



## CHEIOS E VAZIOS - AGUTI

<p><b>Convenções</b></p> <ul style="list-style-type: none"> <li> Rodovias e Estradas</li> <li> Hidrografia Principal</li> <li> Perímetro Urbano</li> <li> Limite Municipal</li> </ul>	<p><b>Legenda</b></p> <ul style="list-style-type: none"> <li> Edificações</li> </ul>
---	--



**Escala:** 1:5.000  
**Projeção:** Universal Transversa de Mercator - 22 J  
**Datum Horizontal:** SIRGAS 2000  
**Fonte:**  
 Limite Municipal: Secretaria de Planejamento SC  
 Hidrografia: Secretaria de Estado do Desenvolvimento Econômico Sustentável (SDS) - SIGSC  
 Perímetro Urbano: Prefeitura Municipal de Nova Trento  
 Edificações: Fotointerpretação do Levantamento Aerofotogramétrico (SDS) e Imagens do Google Earth

Elaborado por:

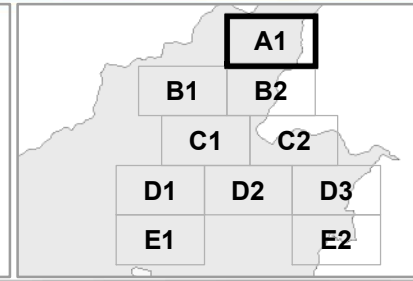
Novembro/2019



# CHEIOS E VAZIOS - CLARAÍBA

- Convenções**
- Rodovias e Estradas
  - Hidrografia Principal
  - Perímetro Urbano
  - Limite Municipal

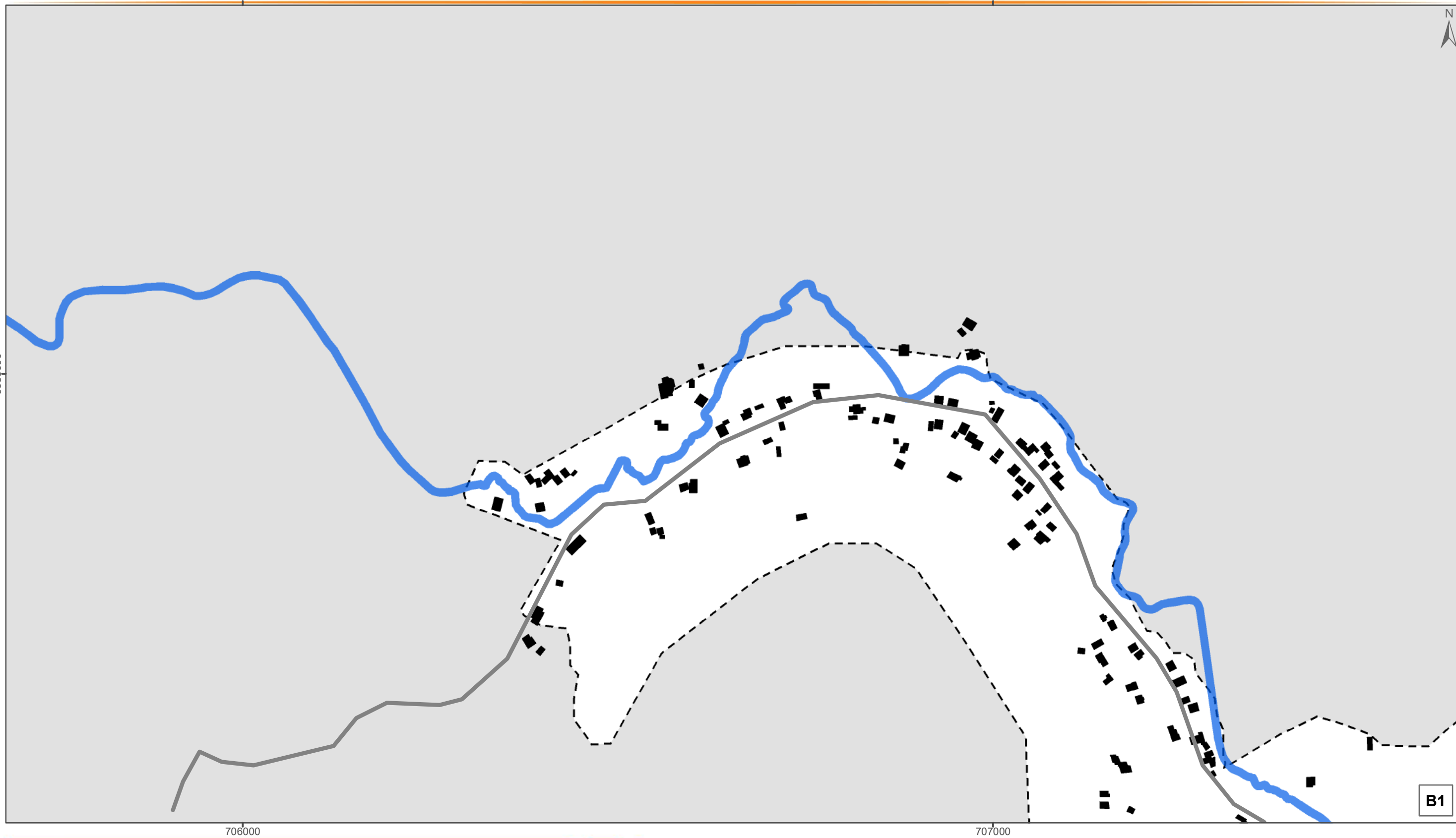
- Legenda**
- Edificações



**Escala:** 1:5.000  
**Projeção:** Universal Transversa de Mercator - 22 J  
**Datum Horizontal:** SIRGAS 2000  
**Fonte:**  
 Limite Municipal: Secretaria de Planejamento SC  
 Hidrografia: Secretaria de Estado do Desenvolvimento Econômico Sustentável (SDS) - SIGSC  
 Perímetro Urbano: Prefeitura Municipal de Nova Trento  
 Edificações: Fotointerpretação do Levantamento Aerofotogramétrico (SDS) e Imagens do Google Earth





**Elaborado por:**

Novembro/2019



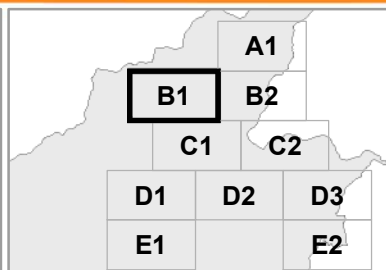
## CHEIOS E VAZIOS - CLARAÍBA

### Convenções

-  Rodovias e Estradas
-  Hidrografia Principal
-  Perímetro Urbano
-  Limite Municipal

### Legenda

-  Edificações



Escala: 1:5.000

Projeção: Universal Transversa de Mercator - 22 J  
Datum Horizontal: SIRGAS 2000

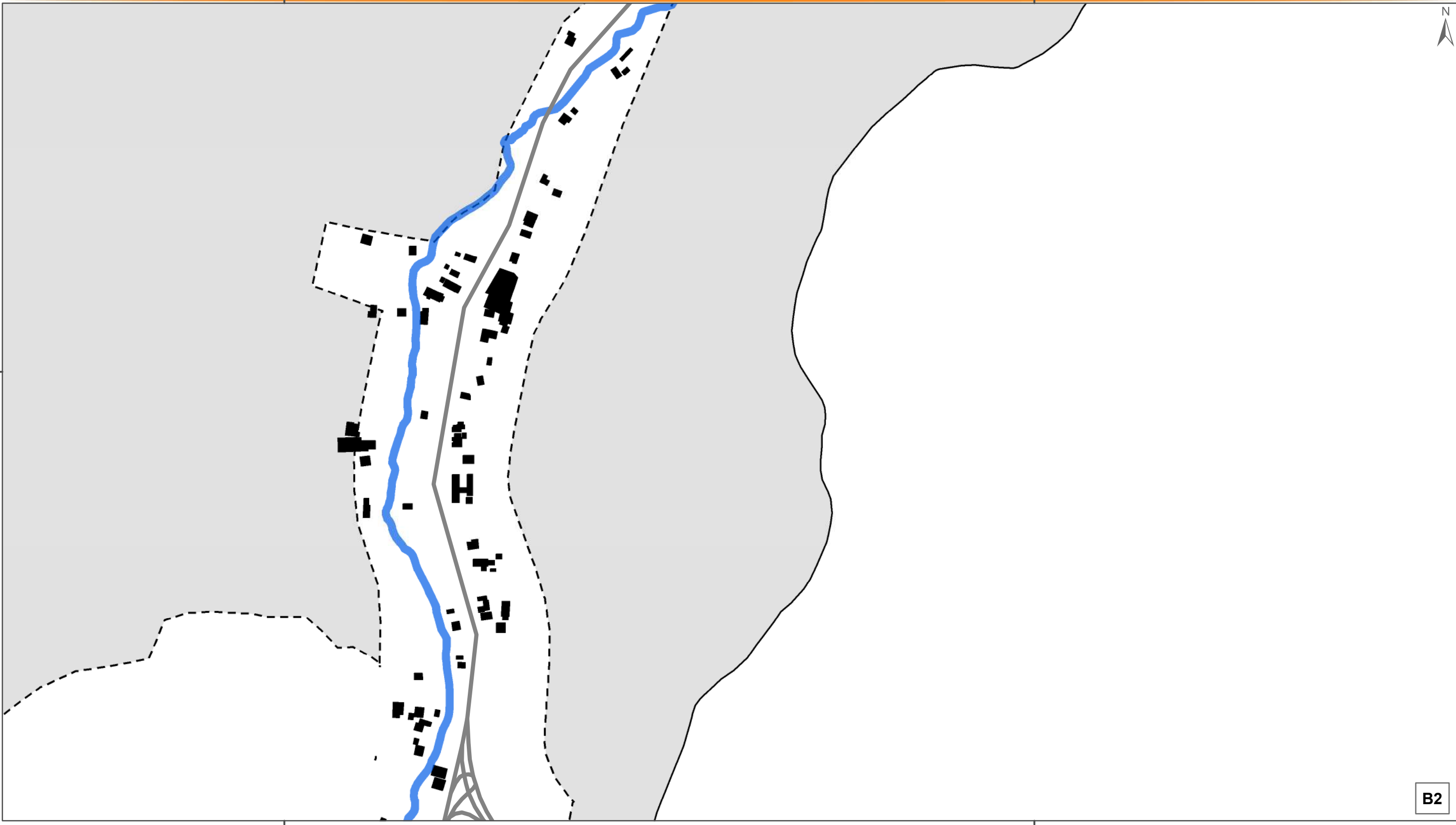
### Fonte:

Limite Municipal: Secretaria de Planejamento SC  
Hidrografia: Secretaria de Estado do Desenvolvimento Econômico Sustentável (SDS) - SIGSC  
Perímetro Urbano: Prefeitura Municipal de Nova Trento  
Edificações: Fotointerpretação do Levantamento Aerofotogramétrico (SDS) e Imagens do Google Earth

Elaborado por:

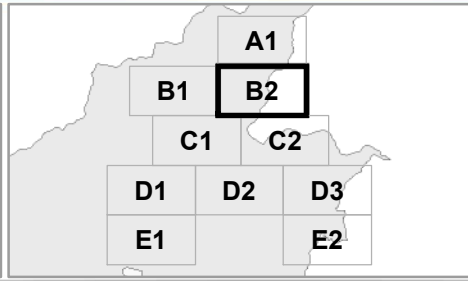


Novembro/2019



# CHEIOS E VAZIOS - CLARAÍBA

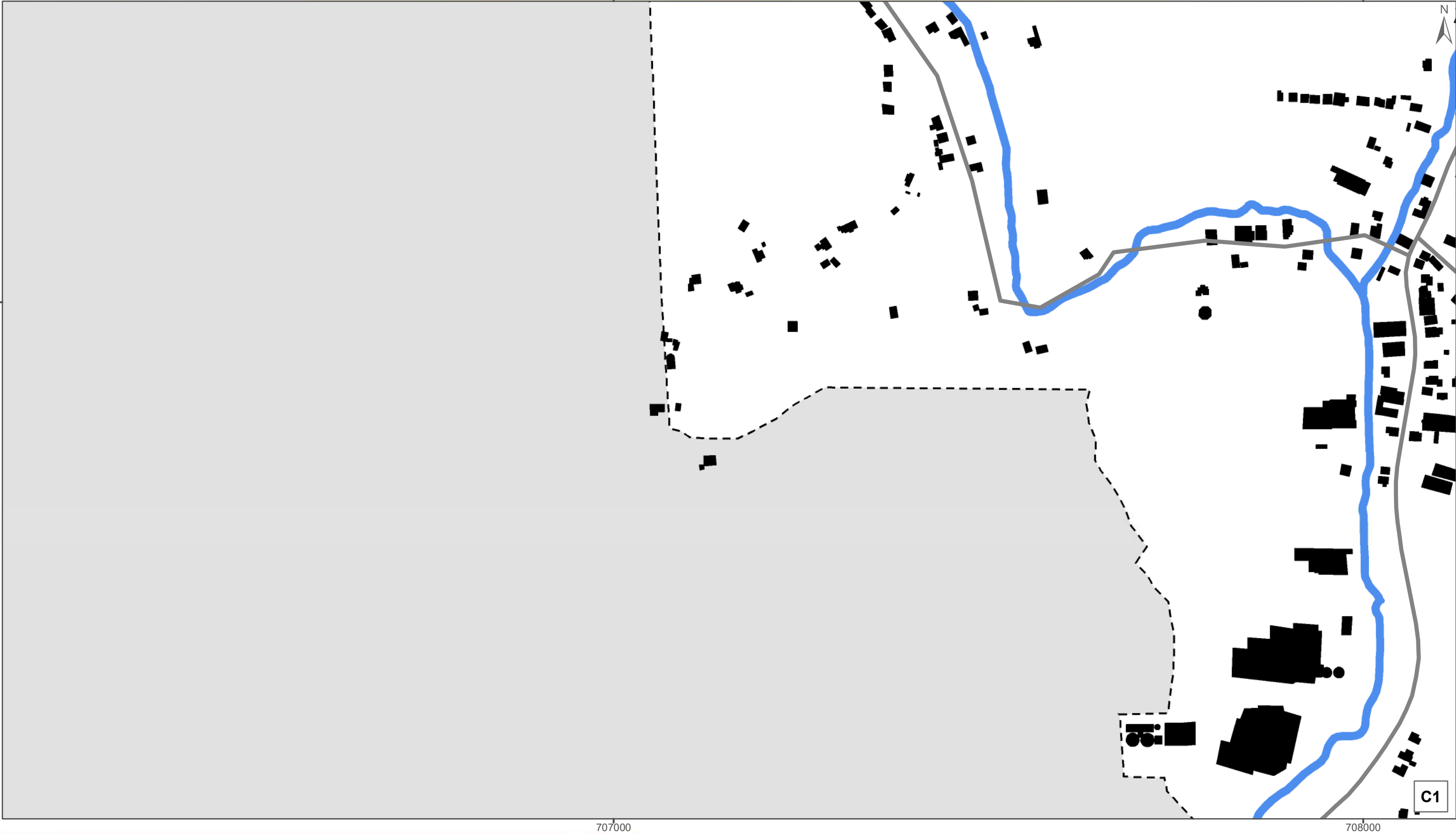
<p><b>Convenções</b></p> <ul style="list-style-type: none"> <li> Rodovias e Estradas</li> <li> Hidrografia Principal</li> <li> Perímetro Urbano</li> <li> Limite Municipal</li> </ul>	<p><b>Legenda</b></p> <ul style="list-style-type: none"> <li> Edificações</li> </ul>
---	--



**Escala:** 1:5.000  
**Projeção:** Universal Transversa de Mercator - 22 J  
**Datum Horizontal:** SIRGAS 2000  
**Fonte:**  
 Limite Municipal: Secretaria de Planejamento SC  
 Hidrografia: Secretaria de Estado do Desenvolvimento Econômico Sustentável (SDS) - SIGSC  
 Perímetro Urbano: Prefeitura Municipal de Nova Trento  
 Edificações: Fotointerpretação do Levantamento Aerofotogramétrico (SDS) e Imagens do Google Earth

Elaborado por:

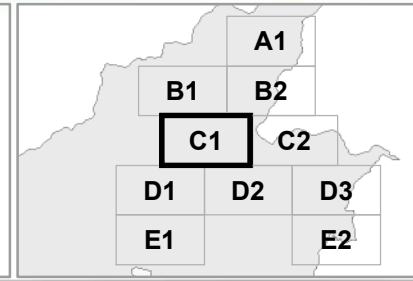
Novembro/2019



## CHEIOS E VAZIOS - CLARAÍBA

- Convenções**
- Rodovias e Estradas
  - Hidrografia Principal
  - Perímetro Urbano
  - Limite Municipal

- Legenda**
- Edificações



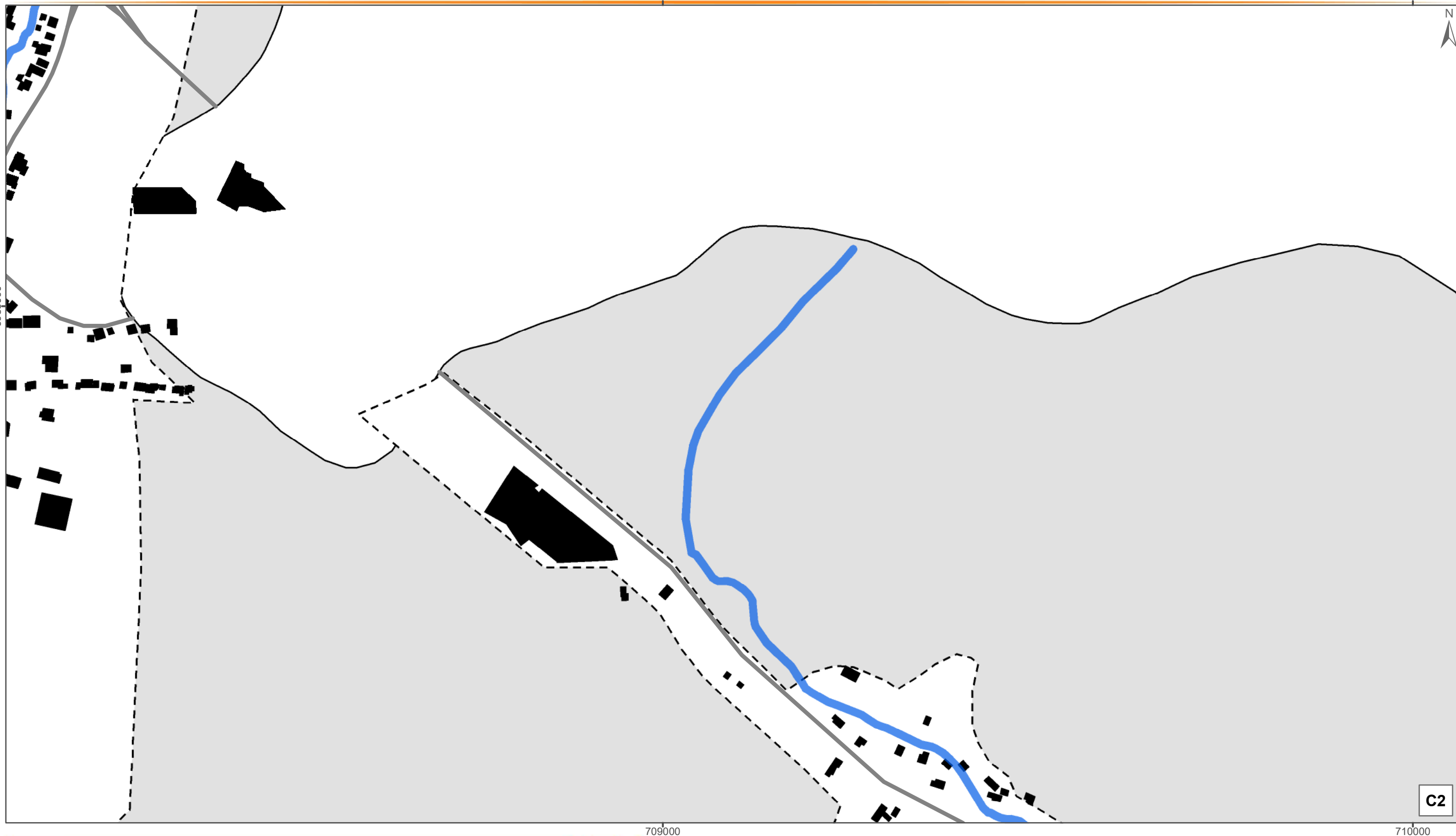
**Escala:** 1:5.000  
**Projeção:** Universal Transversa de Mercator - 22 J  
**Datum Horizontal:** SIRGAS 2000  
**Fonte:**  
 Limite Municipal: Secretaria de Planejamento SC  
 Hidrografia: Secretaria de Estado do Desenvolvimento Econômico Sustentável (SDS) - SIGSC  
 Perímetro Urbano: Prefeitura Municipal de Nova Trento  
 Edificações: Fotointerpretação do Levantamento Aerofotogramétrico (SDS) e Imagens do Google Earth

Elaborado por:








Novembro/2019





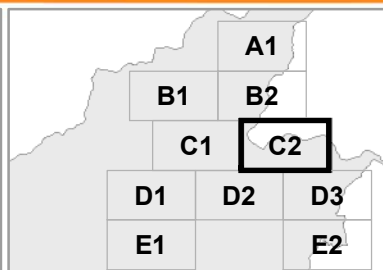
## CHEIOS E VAZIOS - CLARAÍBA

### Convenções

-  Rodovias e Estradas
-  Hidrografia Principal
-  Perímetro Urbano
-  Limite Municipal

### Legenda

-  Edificações



Escala: 1:5.000

Projeção: Universal Transversa de Mercator - 22 J  
Datum Horizontal: SIRGAS 2000

### Fonte:

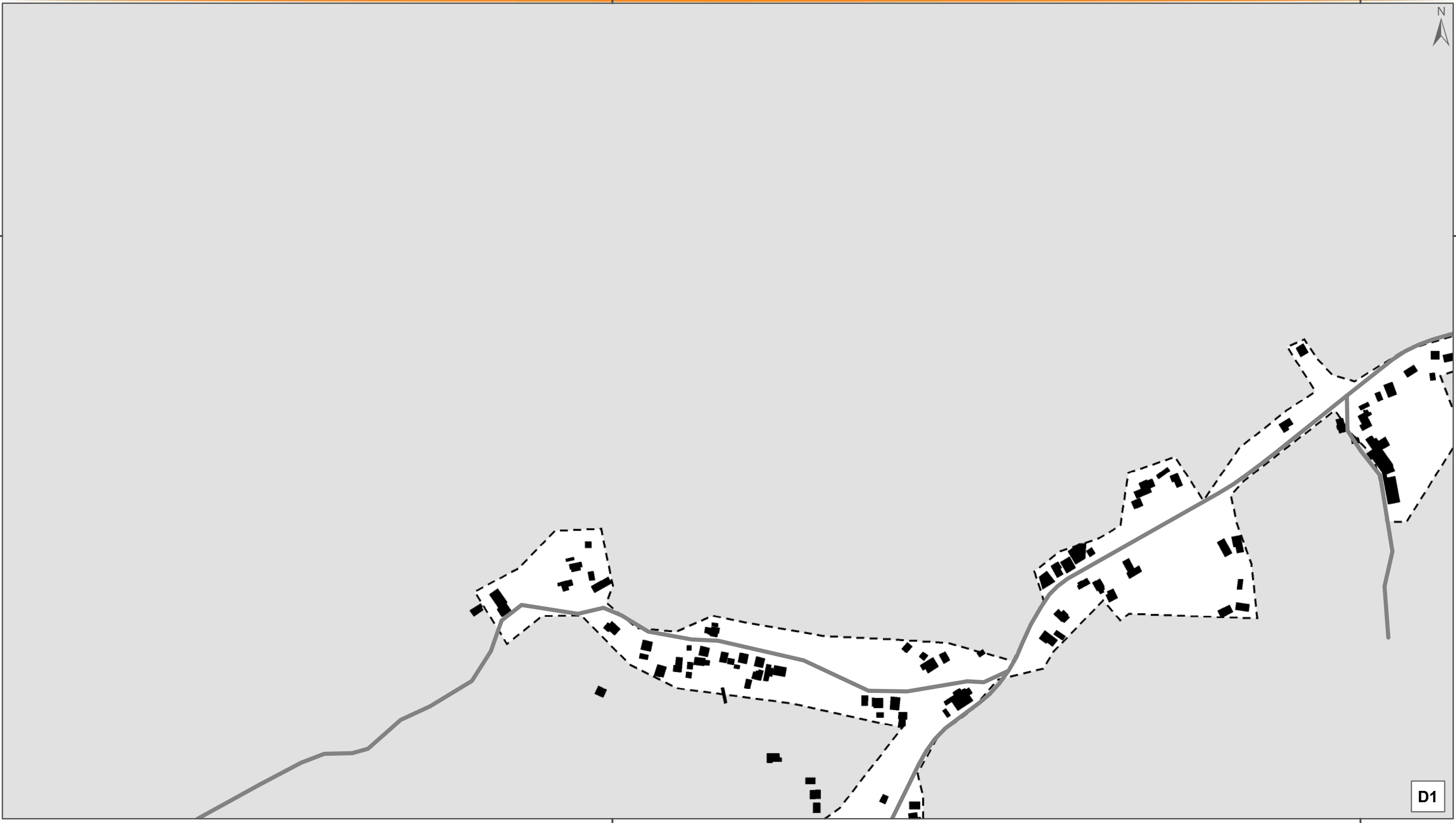
Limite Municipal: Secretaria de Planejamento SC  
Hidrografia: Secretaria de Estado do Desenvolvimento Econômico Sustentável (SDS) - SIGSC  
Perímetro Urbano: Prefeitura Municipal de Nova Trento  
Edificações: Fotointerpretação do Levantamento Aerofotogramétrico (SDS) e Imagens do Google Earth

Elaborado por:



Novembro/2019





6987000




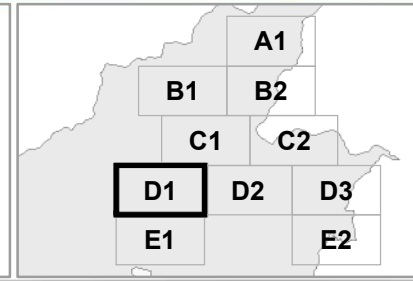
706000

707000

# CHEIOS E VAZIOS - CLARAÍBA

- Convenções**
-  Rodovias e Estradas
  -  Hidrografia Principal
  -  Perímetro Urbano
  -  Limite Municipal

- Legenda**
-  Edificações



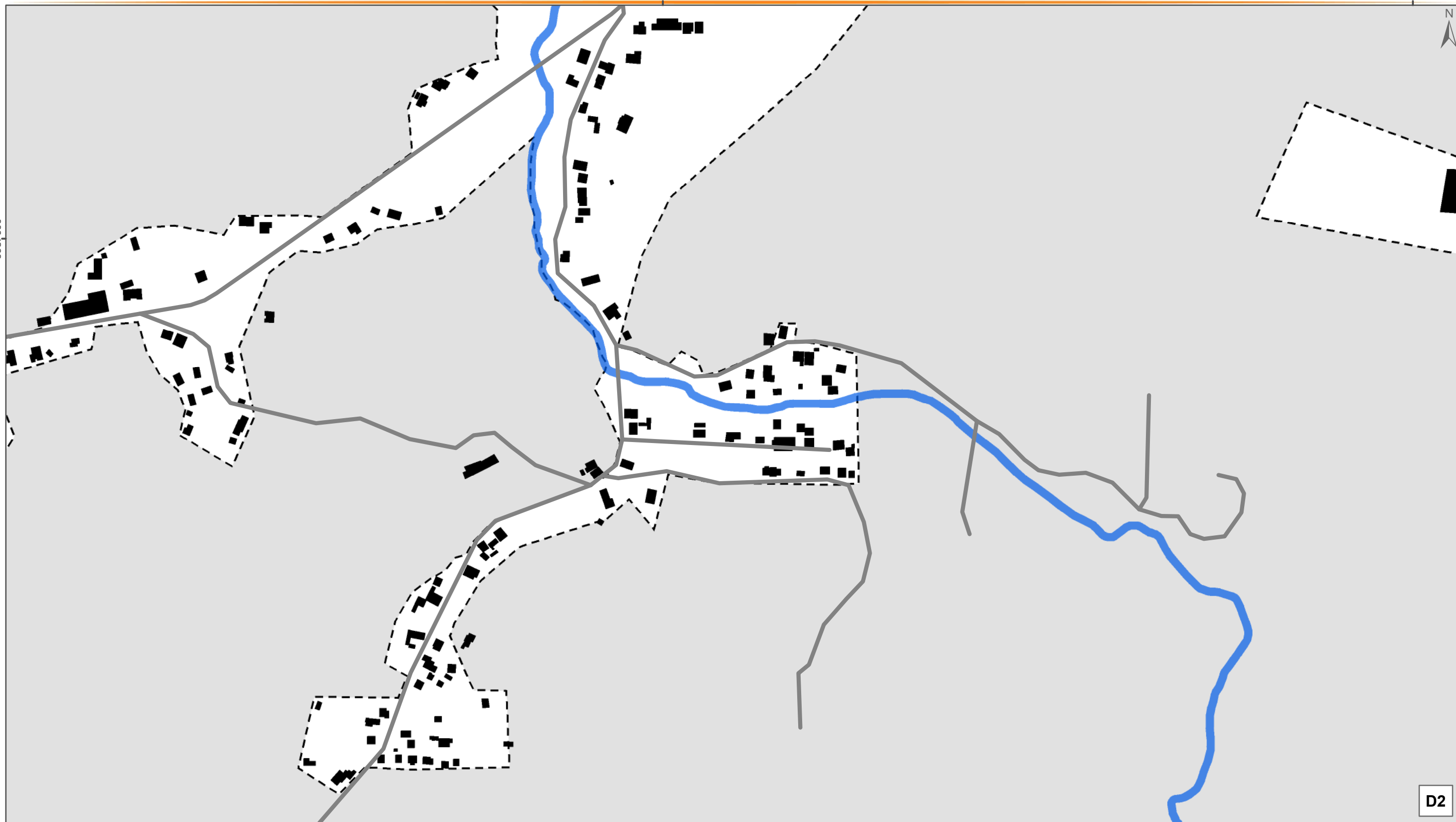
**Escala:** 1:5.000  
**Projeção:** Universal Transversa de Mercator - 22 J  
**Datum Horizontal:** SIRGAS 2000

**Fonte:**  
 Limite Municipal: Secretaria de Planejamento SC  
 Hidrografia: Secretaria de Estado do Desenvolvimento Econômico Sustentável (SDS) - SIGSC  
 Perímetro Urbano: Prefeitura Municipal de Nova Trento  
 Edificações: Fotointerpretação do Levantamento Aerofotogramétrico (SDS) e Imagens do Google Earth

**Elaborado por:**

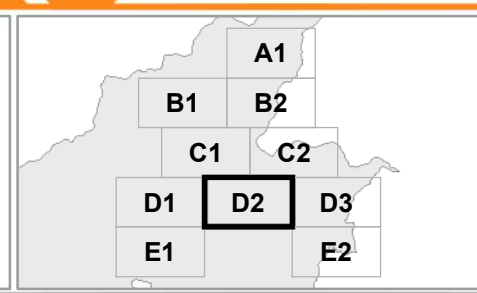



Novembro/2019



## CHEIOS E VAZIOS - CLARAÍBA

Convenções	Legenda
Rodovias e Estradas	Edificações
Hidrografia Principal	
Perímetro Urbano	
Limite Municipal	

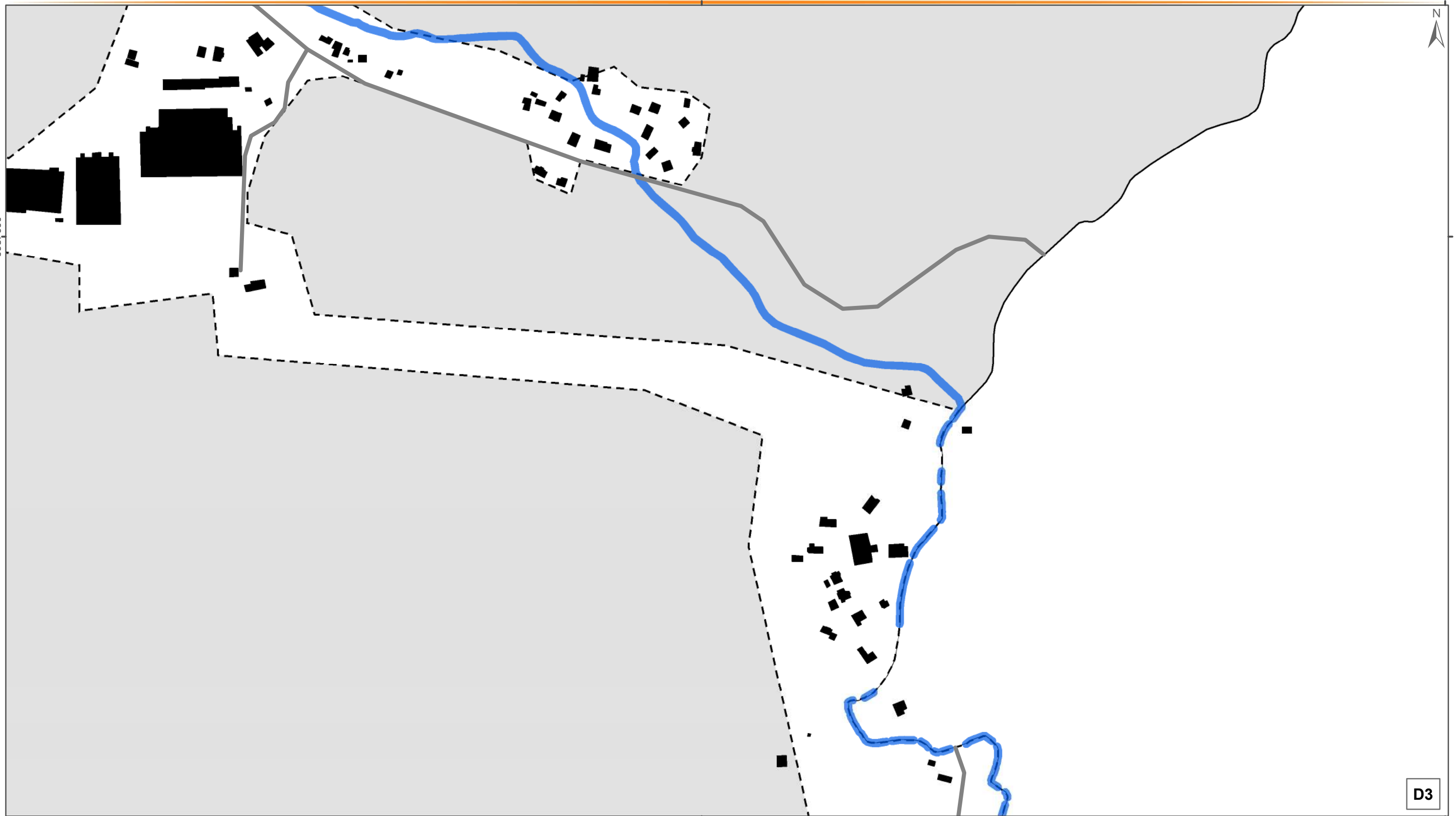


**Escala:** 1:5.000  
**Projeção:** Universal Transversa de Mercator - 22 J  
**Datum Horizontal:** SIRGAS 2000  
**Fonte:**  
 Limite Municipal: Secretaria de Planejamento SC  
 Hidrografia: Secretaria de Estado do Desenvolvimento Econômico Sustentável (SDS) - SIGSC  
 Perímetro Urbano: Prefeitura Municipal de Nova Trento  
 Edificações: Fotointerpretação do Levantamento Aerofotogramétrico (SDS) e Imagens do Google Earth

Elaborado por:








Novembro/2019



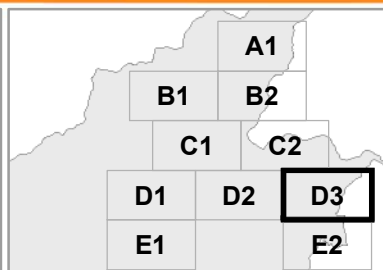
## CHEIOS E VAZIOS - CLARAÍBA

### Convenções

-  Rodovias e Estradas
-  Hidrografia Principal
-  Perímetro Urbano
-  Limite Municipal

### Legenda

-  Edificações



Escala: 1:5.000

Projeção: Universal Transversa de Mercator - 22 J  
Datum Horizontal: SIRGAS 2000

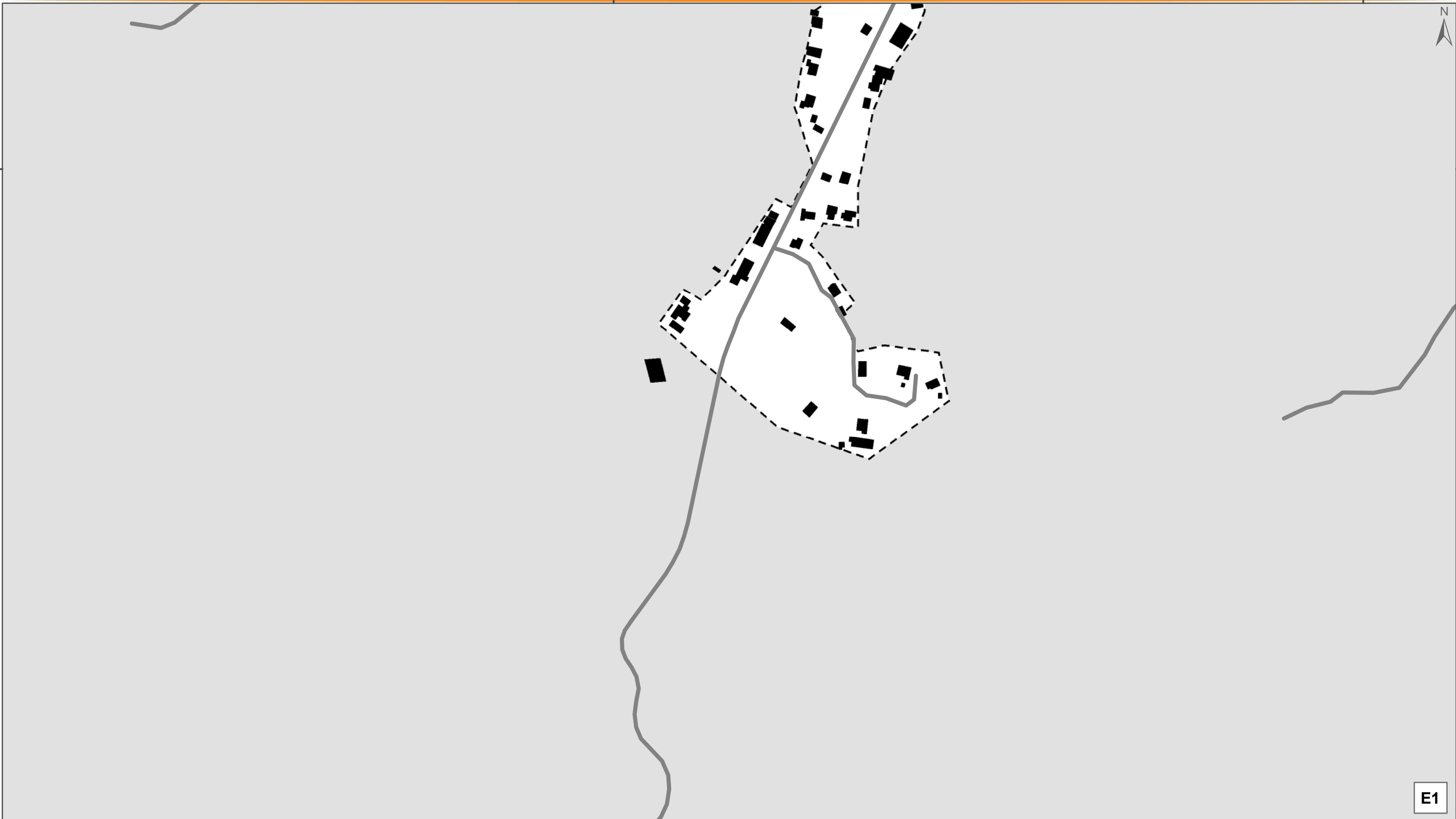
### Fonte:

Limite Municipal: Secretaria de Planejamento SC  
Hidrografia: Secretaria de Estado do Desenvolvimento Econômico Sustentável (SDS) - SIGSC  
Perímetro Urbano: Prefeitura Municipal de Nova Trento  
Edificações: Fotointerpretação do Levantamento Aerofotogramétrico (SDS) e Imagens do Google Earth






Elaborado por:

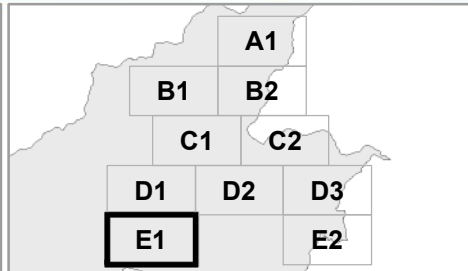


Novembro/2019



## CHEIOS E VAZIOS - CLARAÍBA

<p><b>Convenções</b></p> <ul style="list-style-type: none"> <li> Rodovias e Estradas</li> <li> Hidrografia Principal</li> <li> Perímetro Urbano</li> <li> Limite Municipal</li> </ul>	<p><b>Legenda</b></p> <ul style="list-style-type: none"> <li> Edificações</li> </ul>
---	---

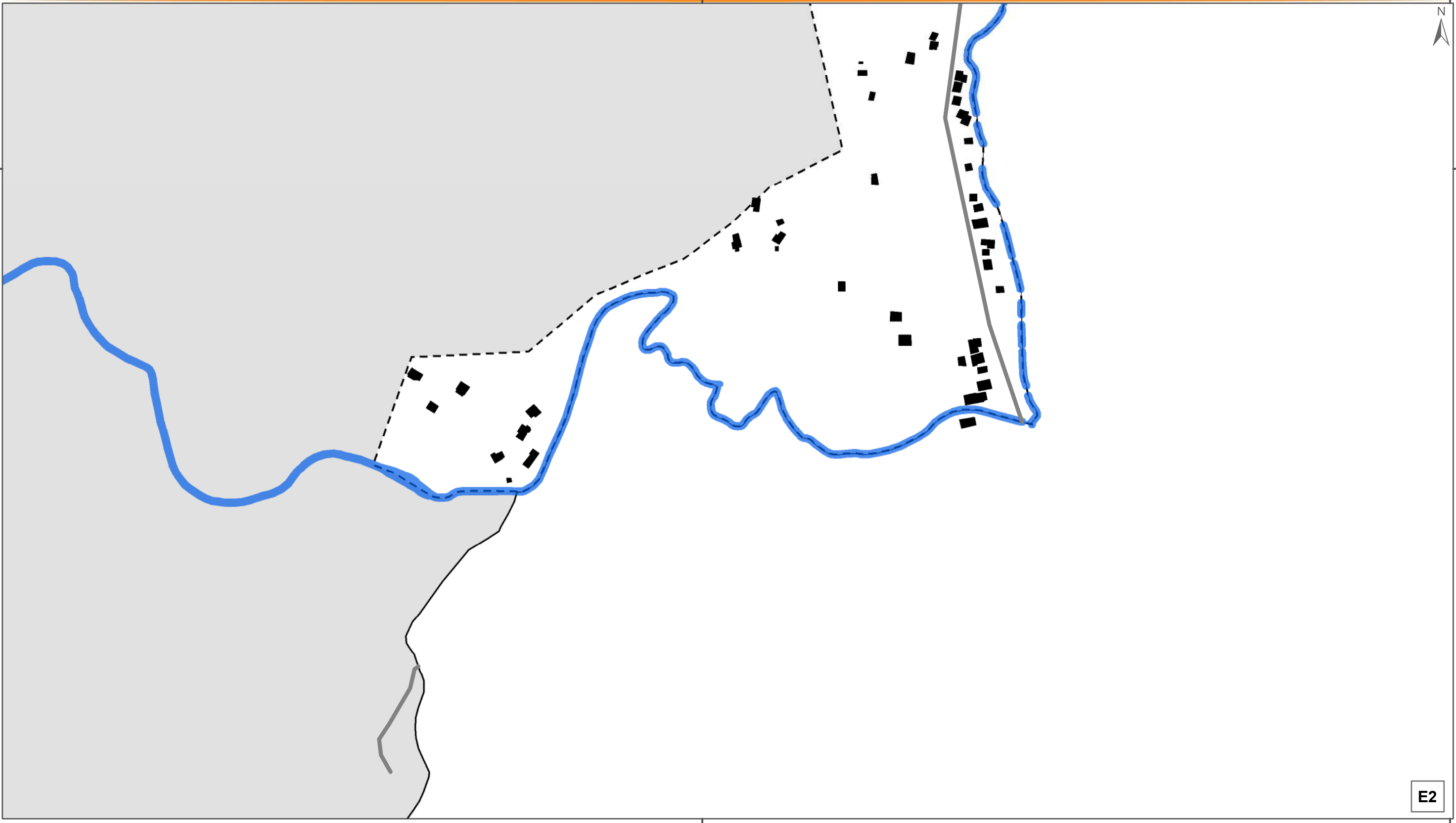


**Escala:** 1:5.000  
**Projeção:** Universal Transversa de Mercator - 22 J  
**Datum Horizontal:** SIRGAS 2000  
**Fonte:**  
 Limite Municipal: Secretaria de Planejamento SC  
 Hidrografia: Secretaria de Estado do Desenvolvimento Econômico Sustentável (SDS) - SIGSC  
 Perímetro Urbano: Prefeitura Municipal de Nova Trento  
 Edificações: Fotointerpretação do Levantamento Aerofotogramétrico (SDS) e Imagens do Google Earth

Elaborado por:




Novembro/2019



E2

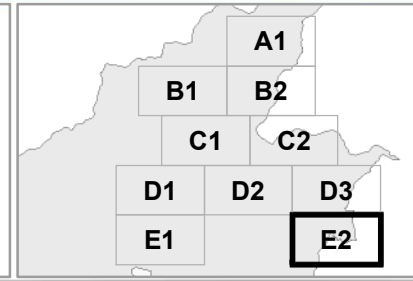
710000

711000

## CHEIOS E VAZIOS - CLARAÍBA

- Convenções**
- Rodovias e Estradas
  - Hidrografia Principal
  - Perímetro Urbano
  - Limite Municipal

- Legenda**
- Edificações



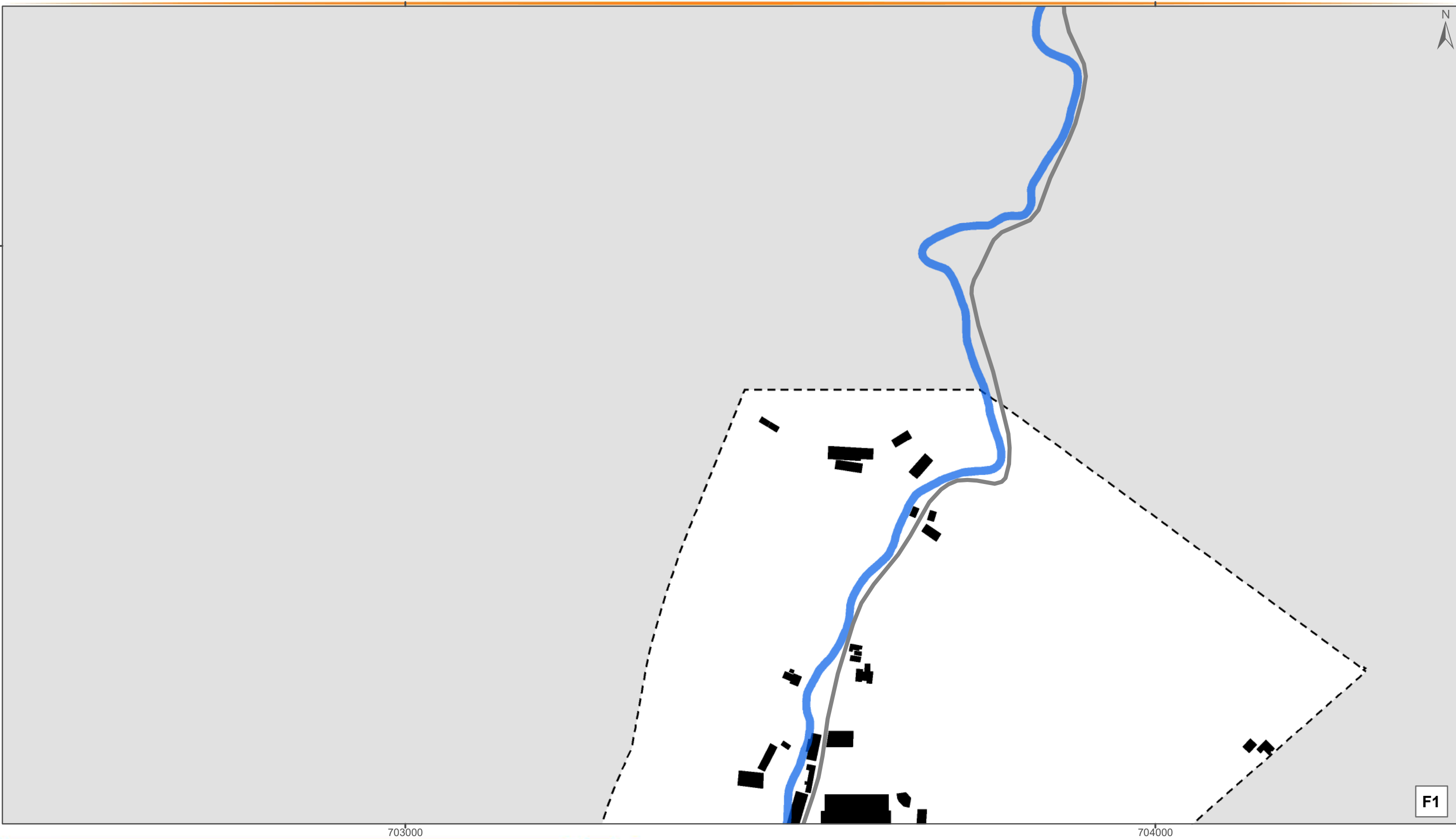
**Escala:** 1:5.000  
**Projeção:** Universal Transversa de Mercator - 22 J  
**Datum Horizontal:** SIRGAS 2000

**Fonte:**  
 Limite Municipal: Secretaria de Planejamento SC  
 Hidrografia: Secretaria de Estado do Desenvolvimento Econômico Sustentável (SDS) - SIGSC  
 Perímetro Urbano: Prefeitura Municipal de Nova Trento  
 Edificações: Fotointerpretação do Levantamento Aerofotogramétrico (SDS) e Imagens do Google Earth

**Elaborado por:**

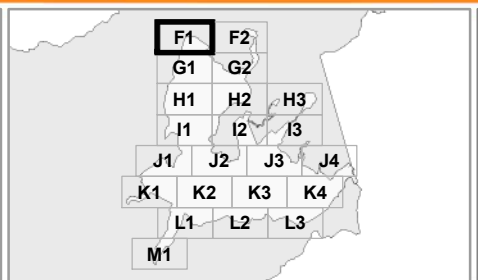



Novembro/2019



## CHEIOS E VAZIOS - SEDE

<p><b>Convenções</b></p> <ul style="list-style-type: none"> <li> Rodovias e Estradas</li> <li> Hidrografia Principal</li> <li> Perímetro Urbano</li> <li> Limite Municipal</li> </ul>	<p><b>Legenda</b></p> <ul style="list-style-type: none"> <li> Edificações</li> </ul>
---	--



**Escala:** 1:5.000  
**Projeção:** Universal Transversa de Mercator - 22 J  
**Datum Horizontal:** SIRGAS 2000  
**Fonte:**  
 Limite Municipal: Secretaria de Planejamento SC  
 Hidrografia: Secretaria de Estado do Desenvolvimento Econômico Sustentável (SDS) - SIGSC  
 Perímetro Urbano: Prefeitura Municipal de Nova Trento  
 Edificações: Fotointerpretação do Levantamento Aerofotogramétrico (SDS) e Imagens do Google Earth





Elaborado por:

Novembro/2019



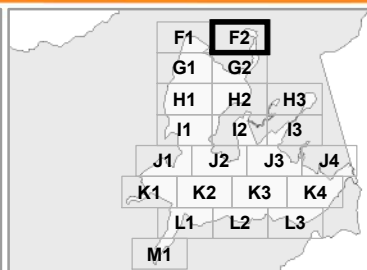
## CHEIOS E VAZIOS - SEDE

### Convenções

-  Rodovias e Estradas
-  Hidrografia Principal
-  Perímetro Urbano
-  Limite Municipal

### Legenda

-  Edificações



Escala: 1:5.000

Projeção: Universal Transversa de Mercator - 22 J  
Datum Horizontal: SIRGAS 2000

### Fonte:

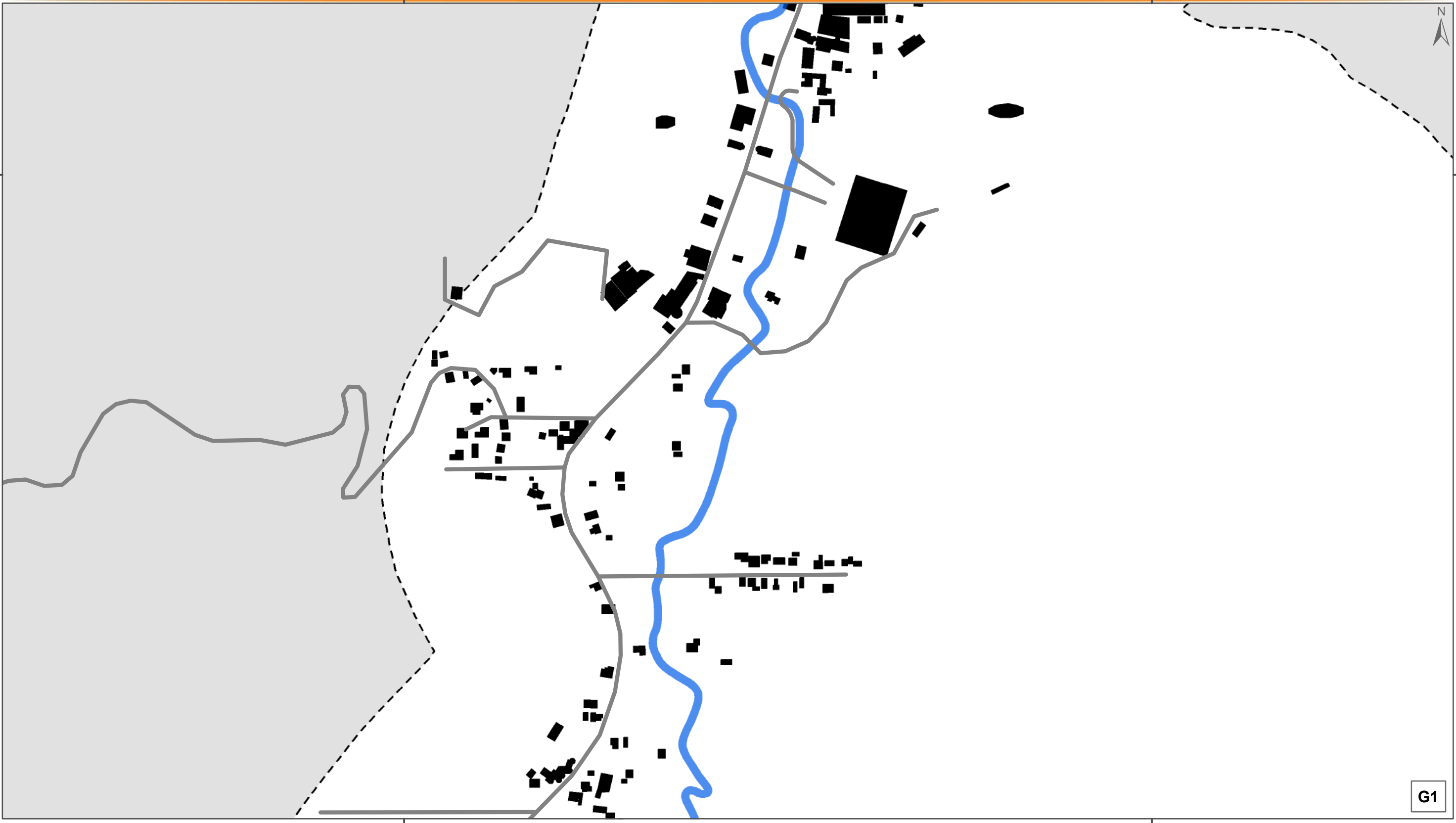
Limite Municipal: Secretaria de Planejamento SC  
Hidrografia: Secretaria de Estado do Desenvolvimento Econômico Sustentável (SDS) - SIGSC  
Perímetro Urbano: Prefeitura Municipal de Nova Trento  
Edificações: Fotointerpretação do Levantamento Aerofotogramétrico (SDS) e Imagens do Google Earth

Elaborado por:








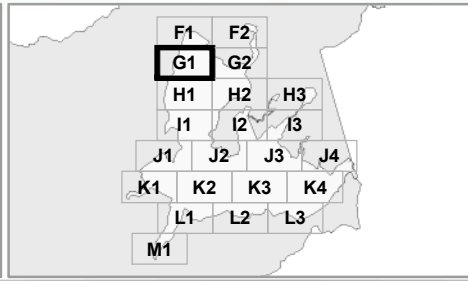
Novembro/2019





## CHEIOS E VAZIOS - SEDE

<p><b>Convenções</b></p> <ul style="list-style-type: none"> <li> Rodovias e Estradas</li> <li> Hidrografia Principal</li> <li> Perímetro Urbano</li> <li> Limite Municipal</li> </ul>	<p><b>Legenda</b></p> <ul style="list-style-type: none"> <li> Edificações</li> </ul>
---	---



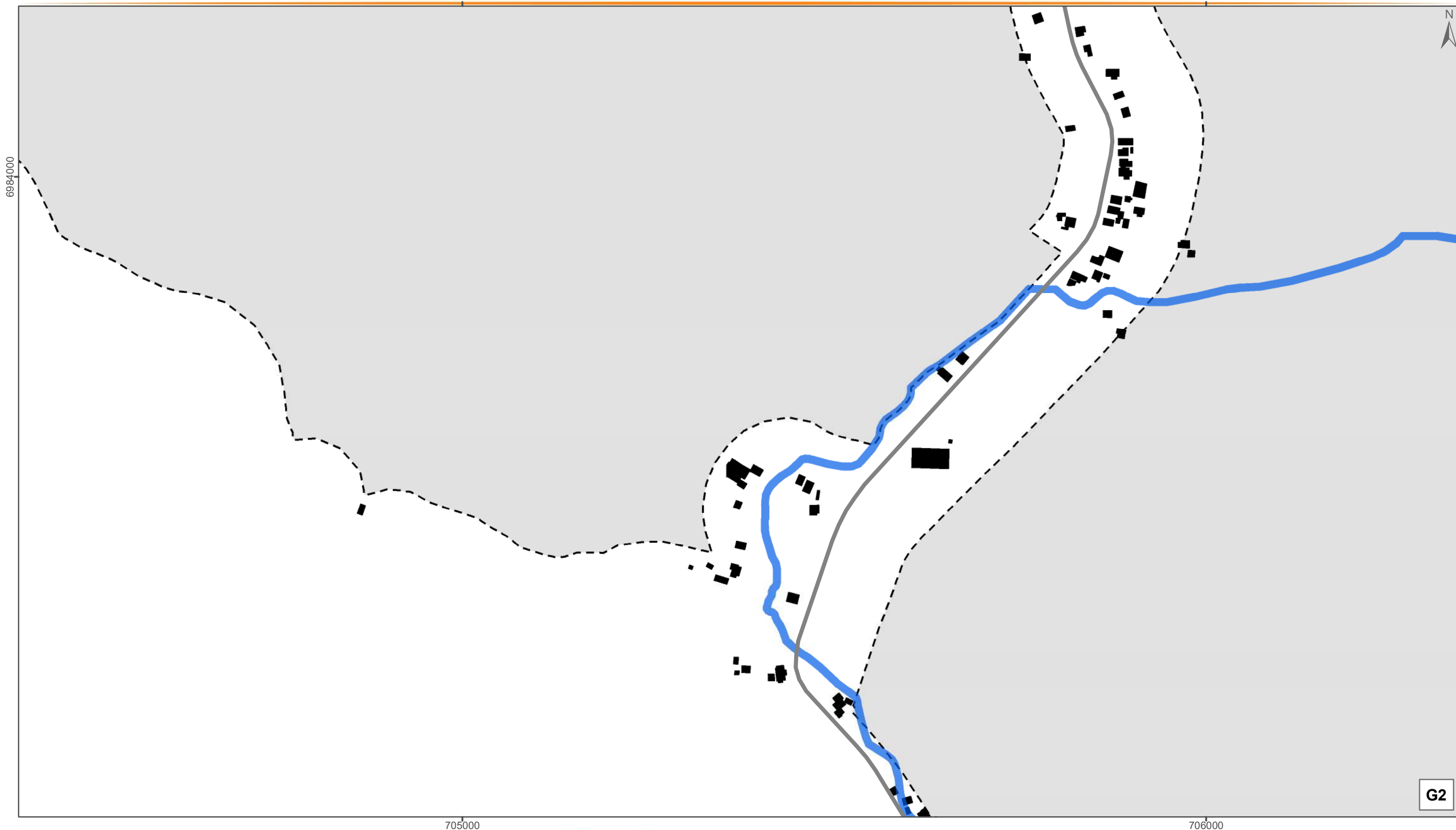
**Escala:** 1:5.000  
**Projeção:** Universal Transversa de Mercator - 22 J  
**Datum Horizontal:** SIRGAS 2000

**Fonte:**  
 Limite Municipal: Secretaria de Planejamento SC  
 Hidrografia: Secretaria de Estado do Desenvolvimento Econômico Sustentável (SDS) - SIGSC  
 Perímetro Urbano: Prefeitura Municipal de Nova Trento  
 Edificações: Fotointerpretação do Levantamento Aerofotogramétrico (SDS) e Imagens do Google Earth

Elaborado por:








Novembro/2019



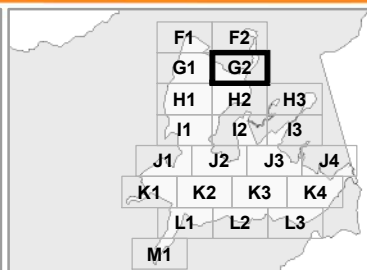
## CHEIOS E VAZIOS - SEDE

### Convenções

-  Rodovias e Estradas
-  Hidrografia Principal
-  Perímetro Urbano
-  Limite Municipal

### Legenda

-  Edificações



Escala: 1:5.000

Projeção: Universal Transversa de Mercator - 22 J  
Datum Horizontal: SIRGAS 2000

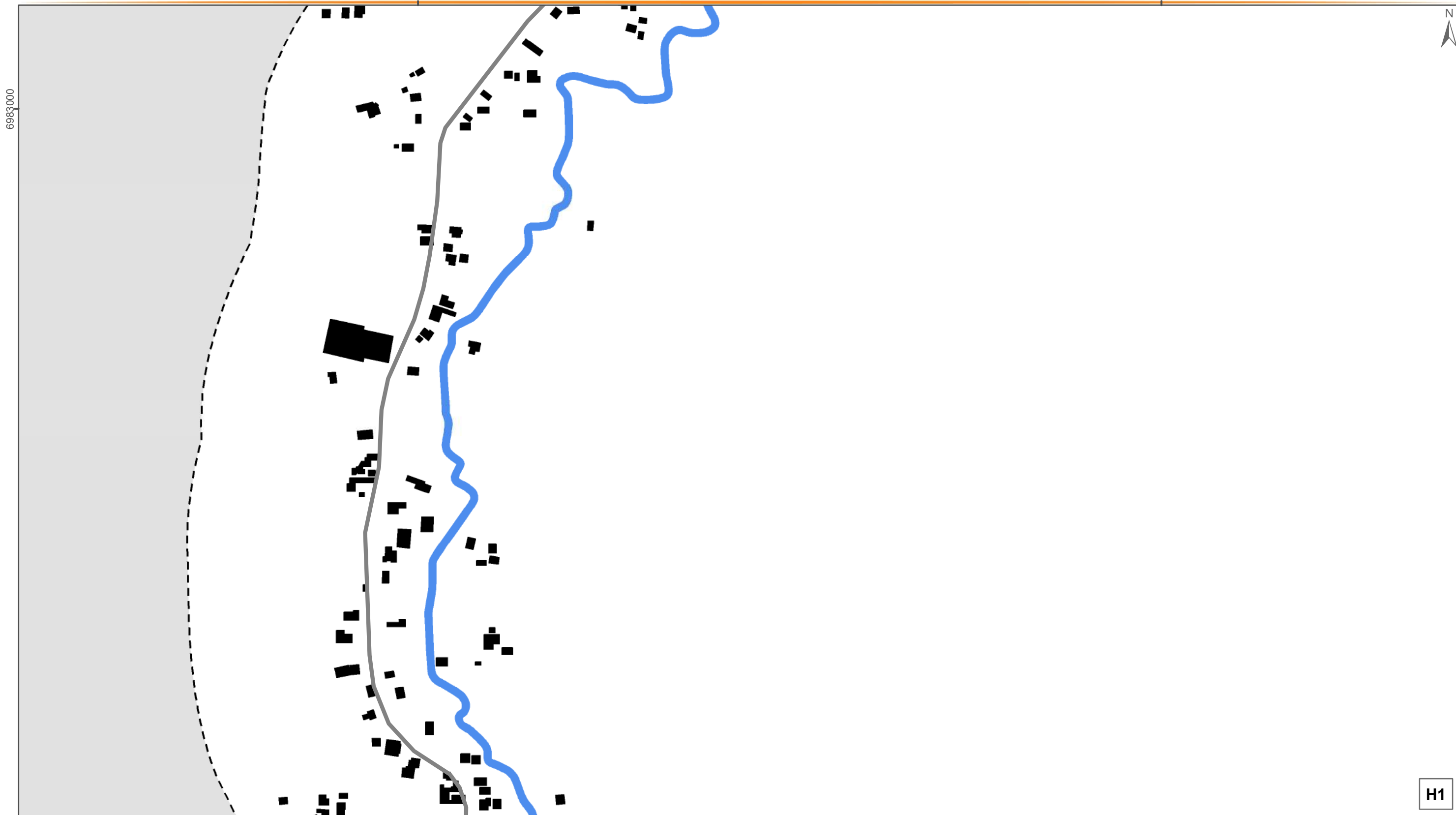
### Fonte:

Limite Municipal: Secretaria de Planejamento SC  
Hidrografia: Secretaria de Estado do Desenvolvimento Econômico Sustentável (SDS) - SIGSC  
Perímetro Urbano: Prefeitura Municipal de Nova Trento  
Edificações: Fotointerpretação do Levantamento Aerofotogramétrico (SDS) e Imagens do Google Earth

Elaborado por:







Novembro/2019

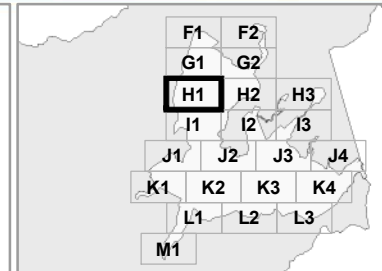


H1

## CHEIOS E VAZIOS - SEDE

- Convenções**
-  Rodovias e Estradas
  -  Hidrografia Principal
  -  Perímetro Urbano
  -  Limite Municipal

- Legenda**
-  Edificações



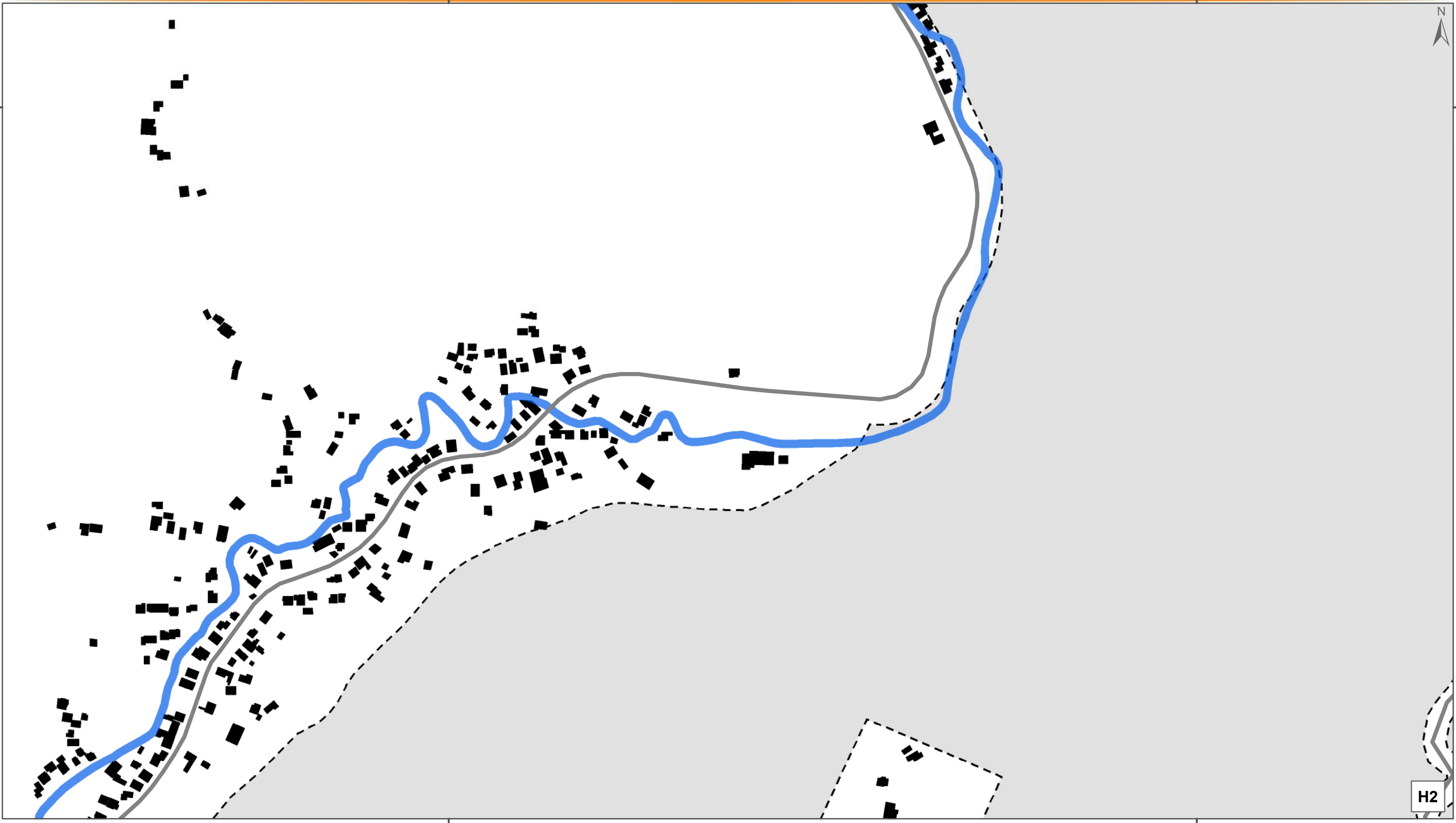
**Escala:** 1:5.000  
**Projeção:** Universal Transversa de Mercator - 22 J  
**Datum Horizontal:** SIRGAS 2000

**Fonte:**  
 Limite Municipal: Secretaria de Planejamento SC  
 Hidrografia: Secretaria de Estado do Desenvolvimento Econômico Sustentável (SDS) - SIGSC  
 Perímetro Urbano: Prefeitura Municipal de Nova Trento  
 Edificações: Fotointerpretação do Levantamento Aerofotogramétrico (SDS) e Imagens do Google Earth






Elaborado por:

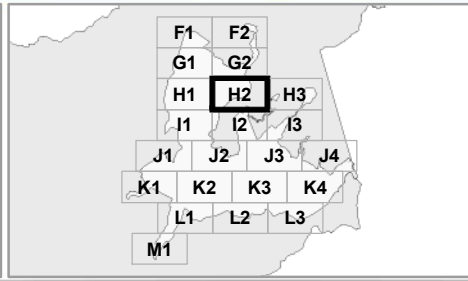


Novembro/2019



## CHEIOS E VAZIOS - SEDE

<p><b>Convenções</b></p> <ul style="list-style-type: none"> <li> Rodovias e Estradas</li> <li> Hidrografia Principal</li> <li> Perímetro Urbano</li> <li> Limite Municipal</li> </ul>	<p><b>Legenda</b></p> <ul style="list-style-type: none"> <li> Edificações</li> </ul>
---	---



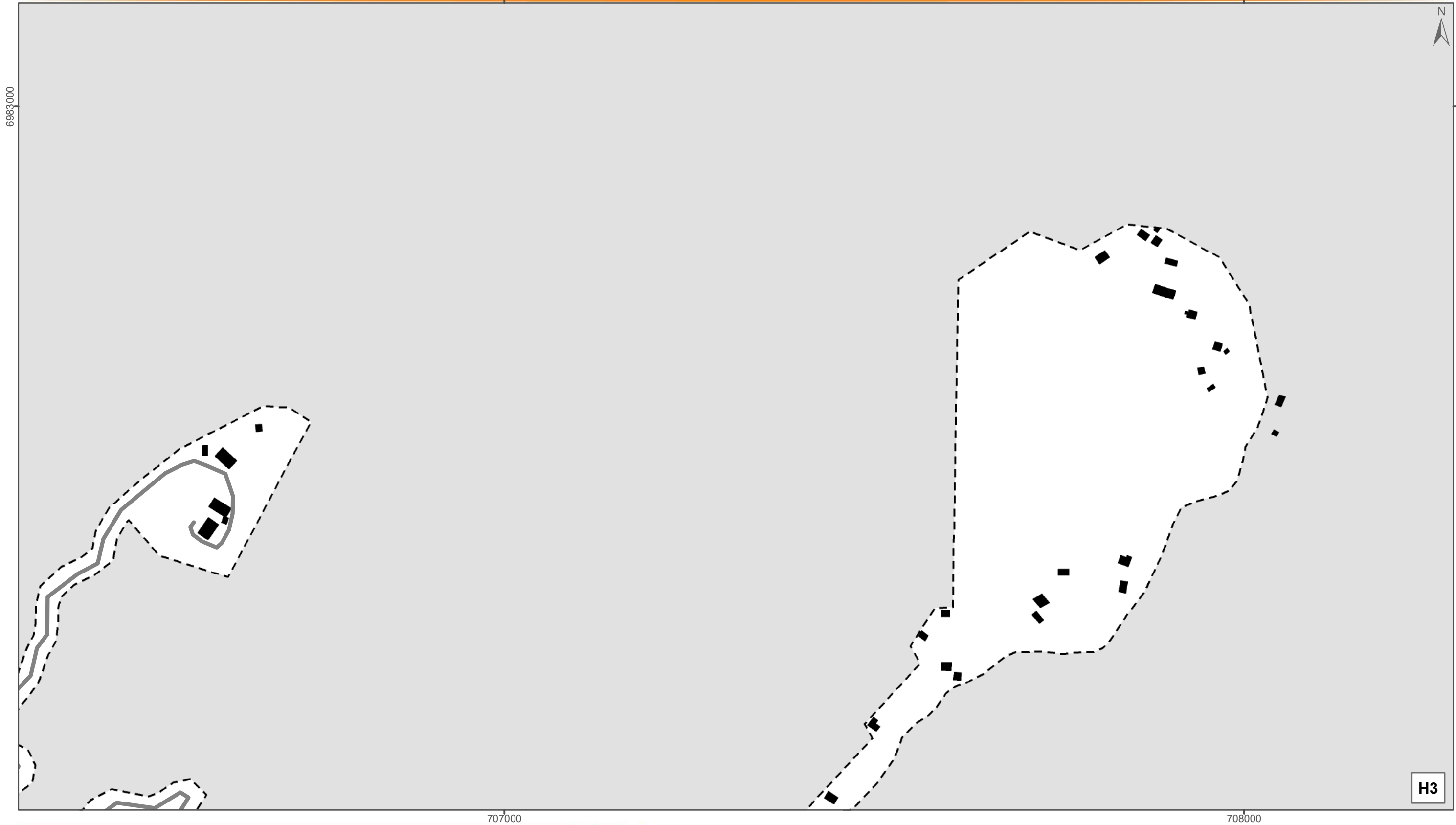
**Escala:** 1:5.000  
**Projeção:** Universal Transversa de Mercator - 22 J  
**Datum Horizontal:** SIRGAS 2000

**Fonte:**  
 Limite Municipal: Secretaria de Planejamento SC  
 Hidrografia: Secretaria de Estado do Desenvolvimento Econômico Sustentável (SDS) - SIGSC  
 Perímetro Urbano: Prefeitura Municipal de Nova Trento  
 Edificações: Fotointerpretação do Levantamento Aerofotogramétrico (SDS) e Imagens do Google Earth

**Elaborado por:**




Novembro/2019

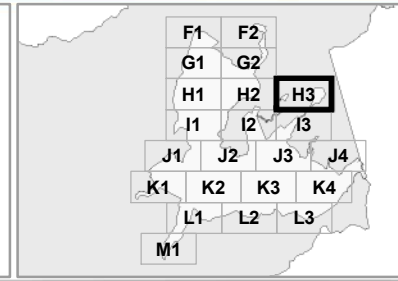


H3

## CHEIOS E VAZIOS - SEDE

- Convenções**
- Rodovias e Estradas
  - Hidrografia Principal
  - Perímetro Urbano
  - Limite Municipal

- Legenda**
- Edificações

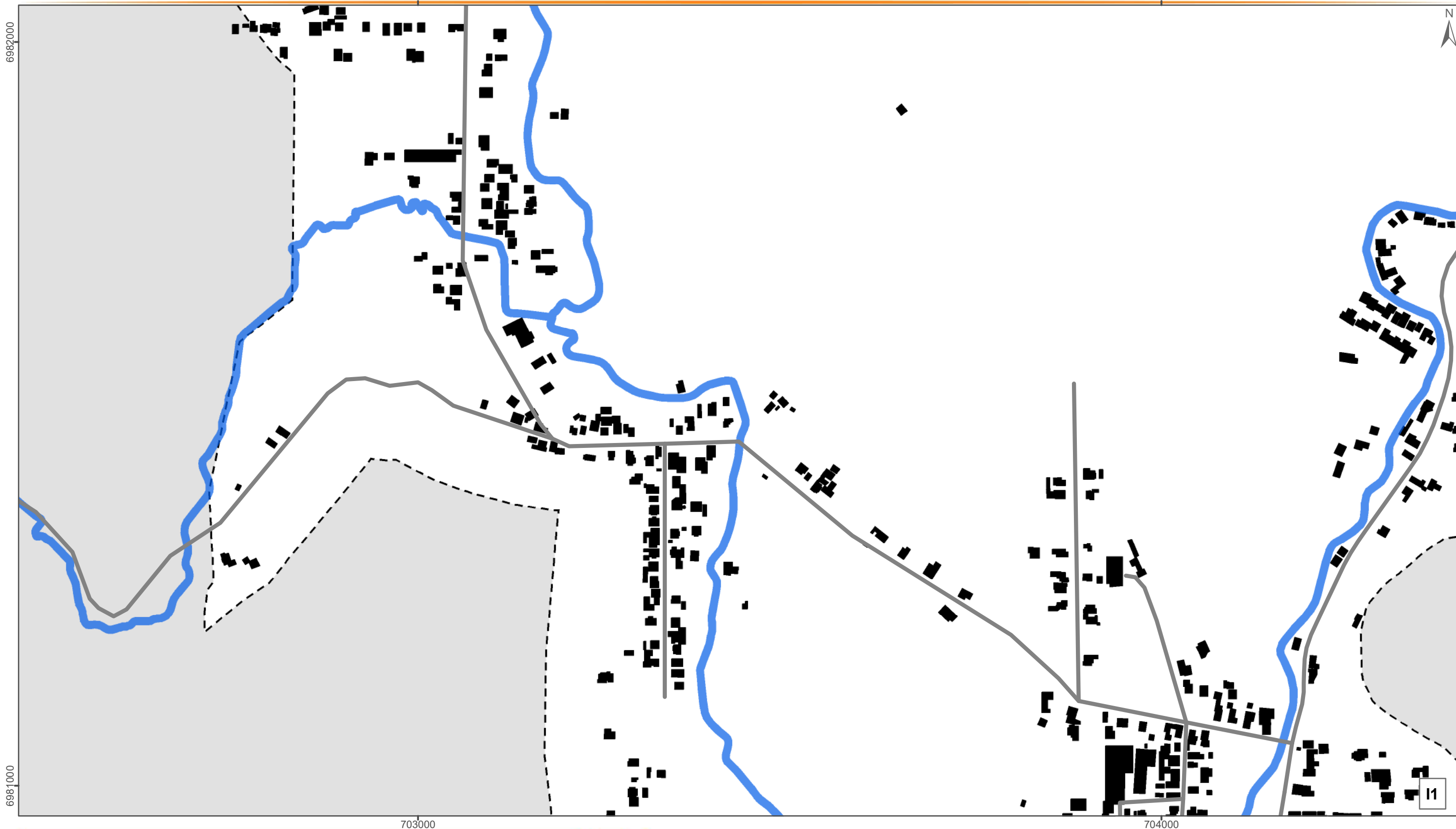


**Escala:** 1:5.000  
**Projeção:** Universal Transversa de Mercator - 22 J  
**Datum Horizontal:** SIRGAS 2000

**Fonte:**  
 Limite Municipal: Secretaria de Planejamento SC  
 Hidrografia: Secretaria de Estado do Desenvolvimento Econômico Sustentável (SDS) - SIGSC  
 Perímetro Urbano: Prefeitura Municipal de Nova Trento  
 Edificações: Fotointerpretação do Levantamento Aerofotogramétrico (SDS) e Imagens do Google Earth





**Elaborado por:**

Novembro/2019



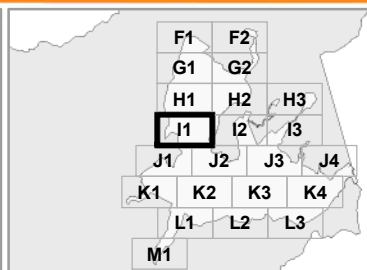
## CHEIOS E VAZIOS - SEDE

### Convenções

-  Rodovias e Estradas
-  Hidrografia Principal
-  Perímetro Urbano
-  Limite Municipal

### Legenda

-  Edificações



Escala: 1:5.000

Projeção: Universal Transversa de Mercator - 22 J  
Datum Horizontal: SIRGAS 2000

### Fonte:

Limite Municipal: Secretaria de Planejamento SC  
Hidrografia: Secretaria de Estado do Desenvolvimento Econômico Sustentável (SDS) - SIGSC  
Perímetro Urbano: Prefeitura Municipal de Nova Trento  
Edificações: Fotointerpretação do Levantamento Aerofotogramétrico (SDS) e Imagens do Google Earth

Elaborado por:



Novembro/2019



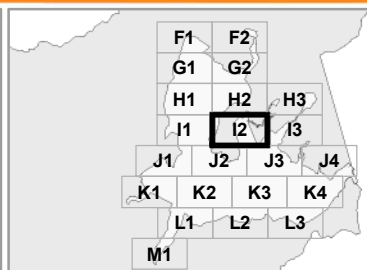
## CHEIOS E VAZIOS - SEDE

### Convenções

- Rodovias e Estradas
- Hidrografia Principal
- Perímetro Urbano
- Limite Municipal

### Legenda

- Edificações



Escala: 1:5.000

Projeção: Universal Transversa de Mercator - 22 J  
Datum Horizontal: SIRGAS 2000

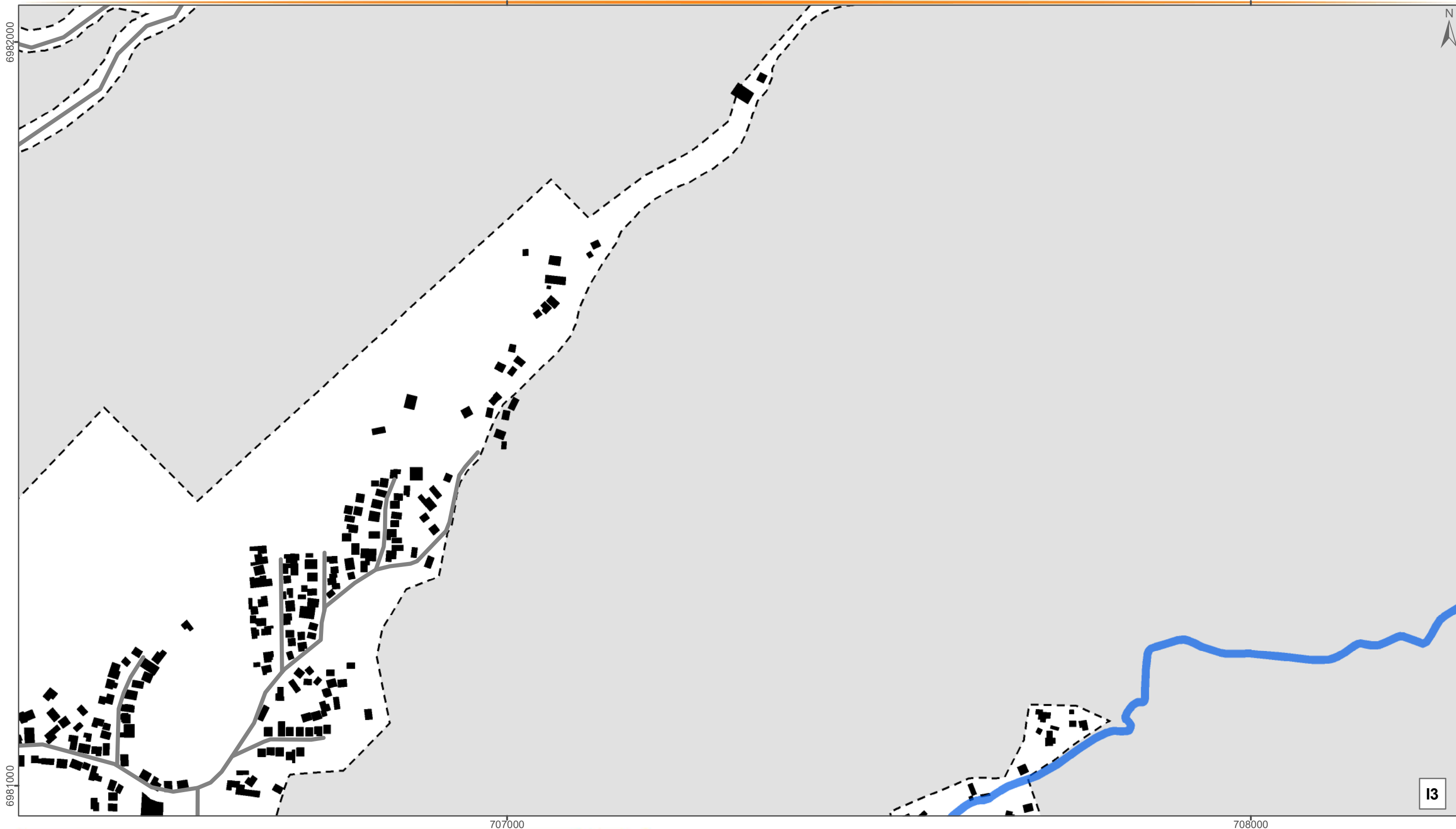
### Fonte:

Limite Municipal: Secretaria de Planejamento SC  
Hidrografia: Secretaria de Estado do Desenvolvimento Econômico Sustentável (SDS) - SIGSC  
Perímetro Urbano: Prefeitura Municipal de Nova Trento  
Edificações: Fotointerpretação do Levantamento Aerofotogramétrico (SDS) e Imagens do Google Earth

Elaborado por:







Novembro/2019



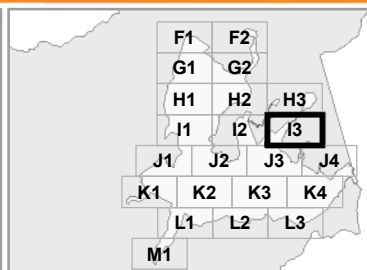
## CHEIOS E VAZIOS - SEDE

### Convenções

-  Rodovias e Estradas
-  Hidrografia Principal
-  Perímetro Urbano
-  Limite Municipal

### Legenda

-  Edificações



Escala: 1:5.000

Projeção: Universal Transversa de Mercator - 22 J  
Datum Horizontal: SIRGAS 2000

### Fonte:

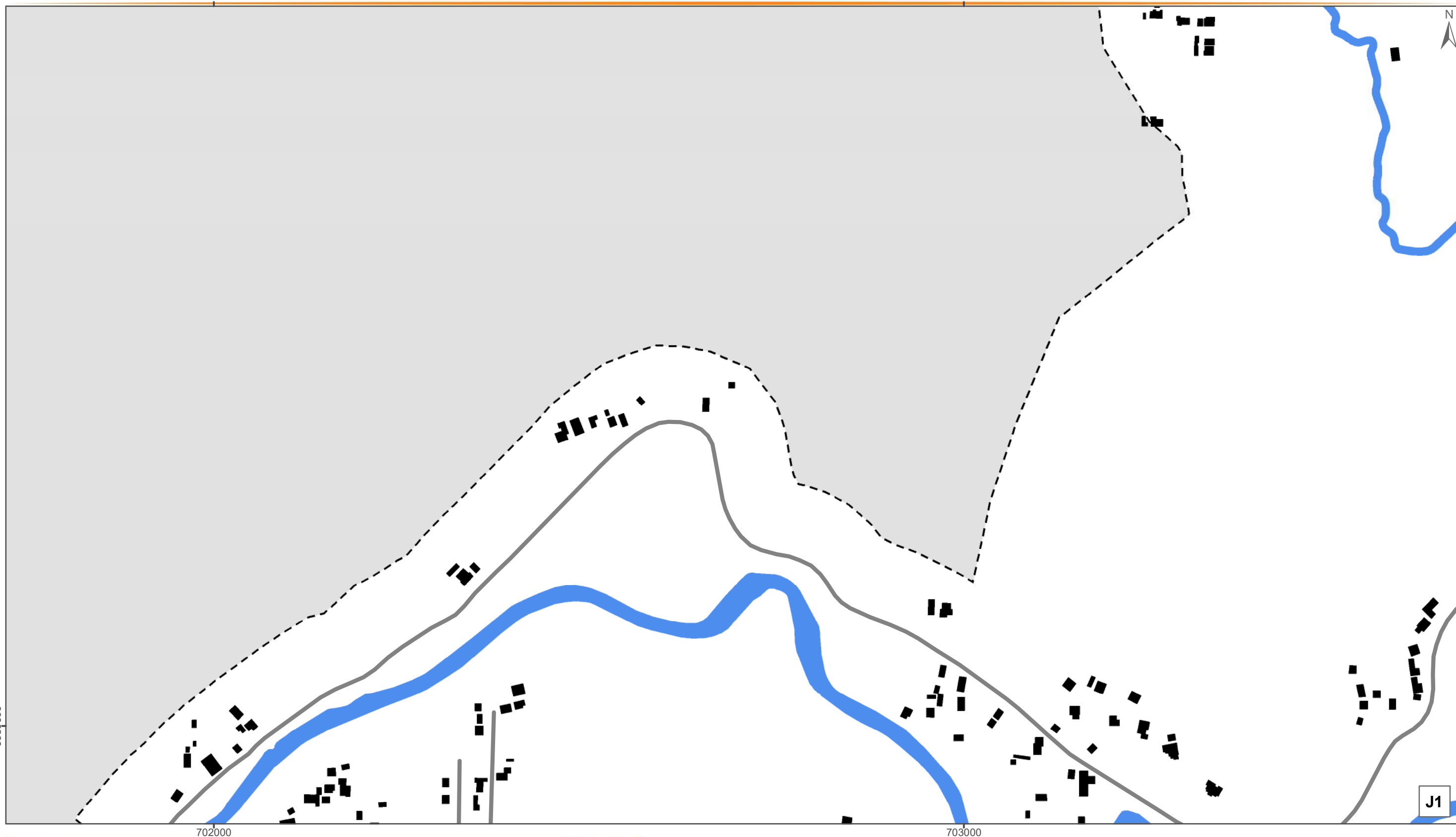
Limite Municipal: Secretaria de Planejamento SC  
Hidrografia: Secretaria de Estado do Desenvolvimento Econômico Sustentável (SDS) - SIGSC  
Perímetro Urbano: Prefeitura Municipal de Nova Trento  
Edificações: Fotointerpretação do Levantamento Aerofotogramétrico (SDS) e Imagens do Google Earth

Elaborado por:







Novembro/2019





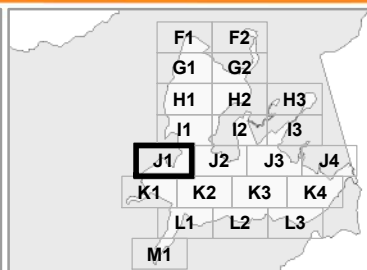
## CHEIOS E VAZIOS - SEDE

### Convenções

-  Rodovias e Estradas
-  Hidrografia Principal
-  Perímetro Urbano
-  Limite Municipal

### Legenda

-  Edificações



Escala: 1:5.000

Projeção: Universal Transversa de Mercator - 22 J  
Datum Horizontal: SIRGAS 2000

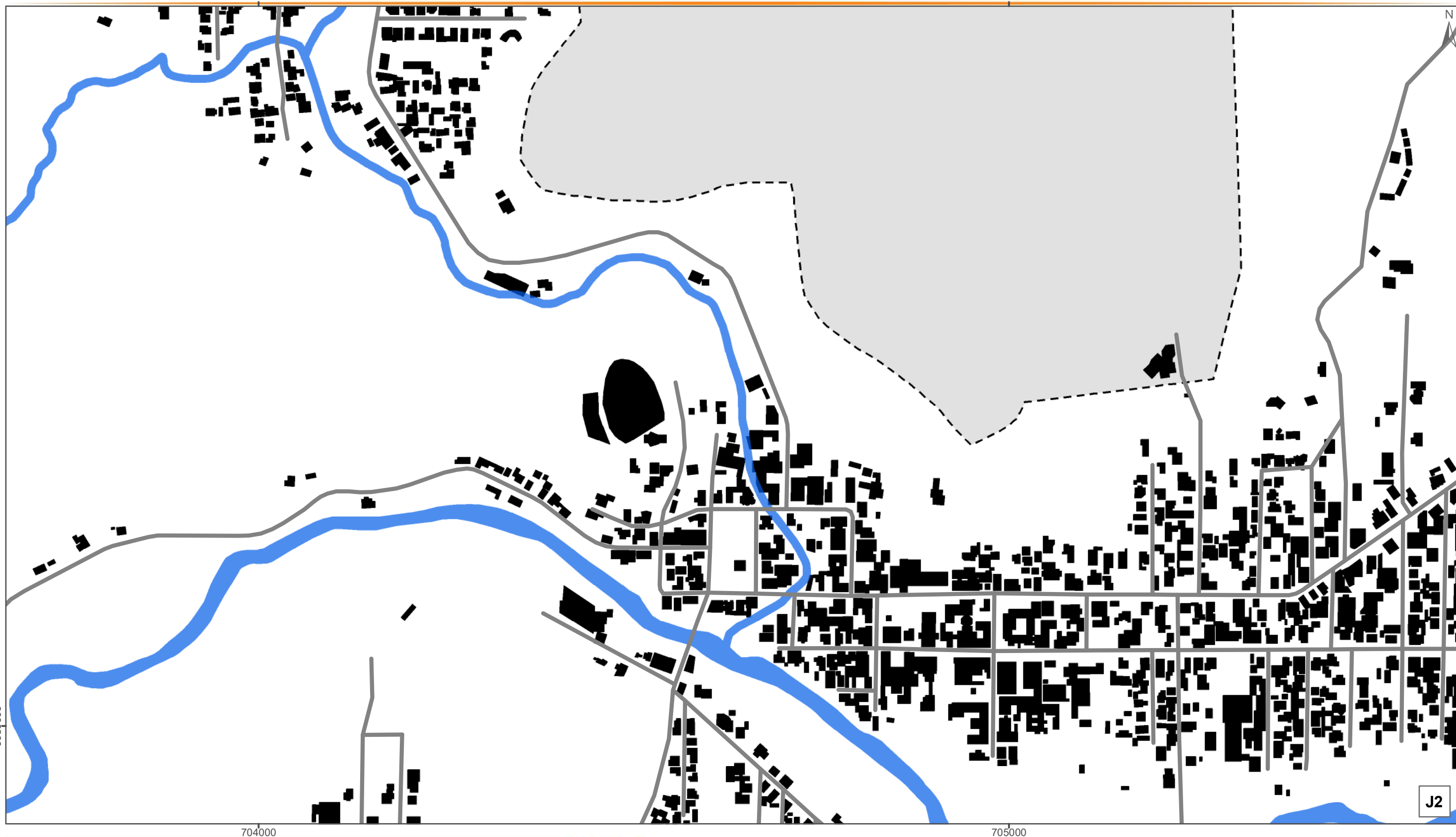
### Fonte:

Limite Municipal: Secretaria de Planejamento SC  
Hidrografia: Secretaria de Estado do Desenvolvimento Econômico Sustentável (SDS) - SIGSC  
Perímetro Urbano: Prefeitura Municipal de Nova Trento  
Edificações: Fotointerpretação do Levantamento Aerofotogramétrico (SDS) e Imagens do Google Earth

Elaborado por:







Novembro/2019



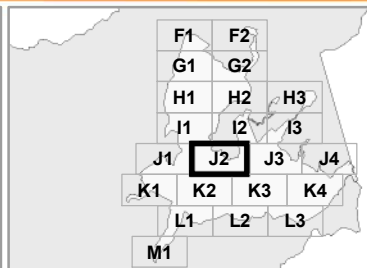
## CHEIOS E VAZIOS - SEDE

### Convenções

-  Rodovias e Estradas
-  Hidrografia Principal
-  Perímetro Urbano
-  Limite Municipal

### Legenda

-  Edificações



Escala: 1:5.000

Projeção: Universal Transversa de Mercator - 22 J  
Datum Horizontal: SIRGAS 2000

### Fonte:

Limite Municipal: Secretaria de Planejamento SC  
Hidrografia: Secretaria de Estado do Desenvolvimento Econômico Sustentável (SDS) - SIGSC  
Perímetro Urbano: Prefeitura Municipal de Nova Trento  
Edificações: Fotointerpretação do Levantamento Aerofotogramétrico (SDS) e Imagens do Google Earth

Elaborado por:







Novembro/2019



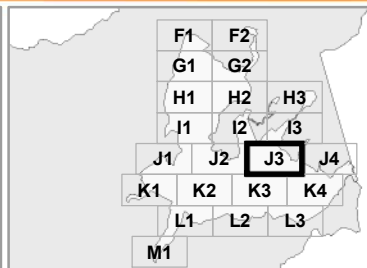
## CHEIOS E VAZIOS - SEDE

### Convenções

-  Rodovias e Estradas
-  Hidrografia Principal
-  Perímetro Urbano
-  Limite Municipal

### Legenda

-  Edificações



Escala: 1:5.000

Projeção: Universal Transversa de Mercator - 22 J  
Datum Horizontal: SIRGAS 2000

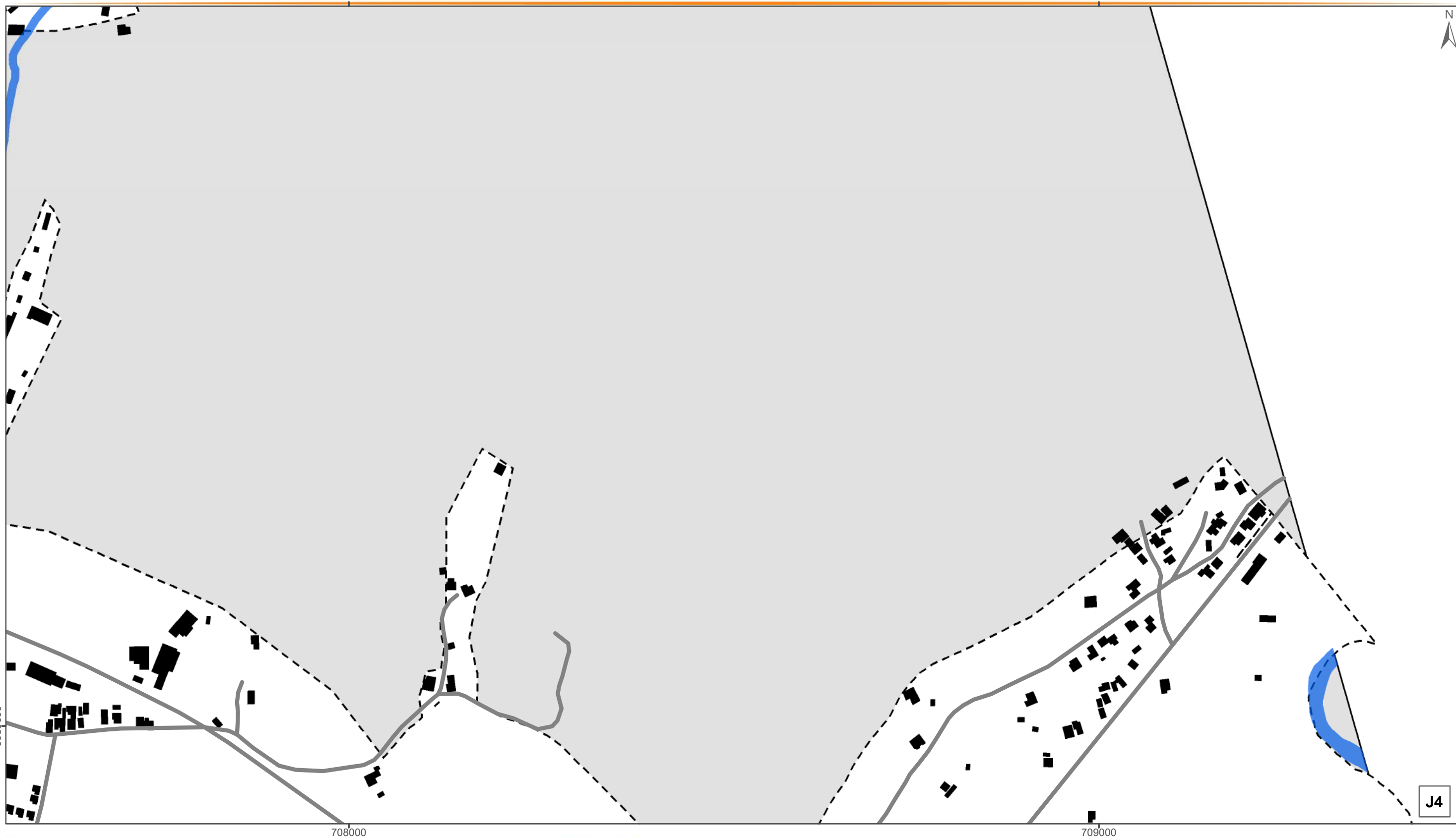
### Fonte:

Limite Municipal: Secretaria de Planejamento SC  
Hidrografia: Secretaria de Estado do Desenvolvimento Econômico Sustentável (SDS) - SIGSC  
Perímetro Urbano: Prefeitura Municipal de Nova Trento  
Edificações: Fotointerpretação do Levantamento Aerofotogramétrico (SDS) e Imagens do Google Earth

Elaborado por:



Novembro/2019



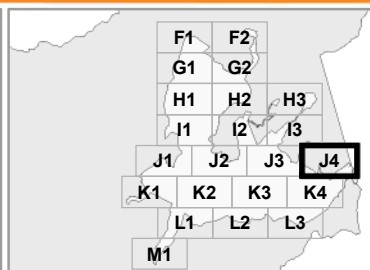
## CHEIOS E VAZIOS - SEDE

### Convenções

- Rodovias e Estradas
- Hidrografia Principal
- Perímetro Urbano
- Limite Municipal

### Legenda

- Edificações



Escala: 1:5.000

Projeção: Universal Transversa de Mercator - 22 J  
Datum Horizontal: SIRGAS 2000

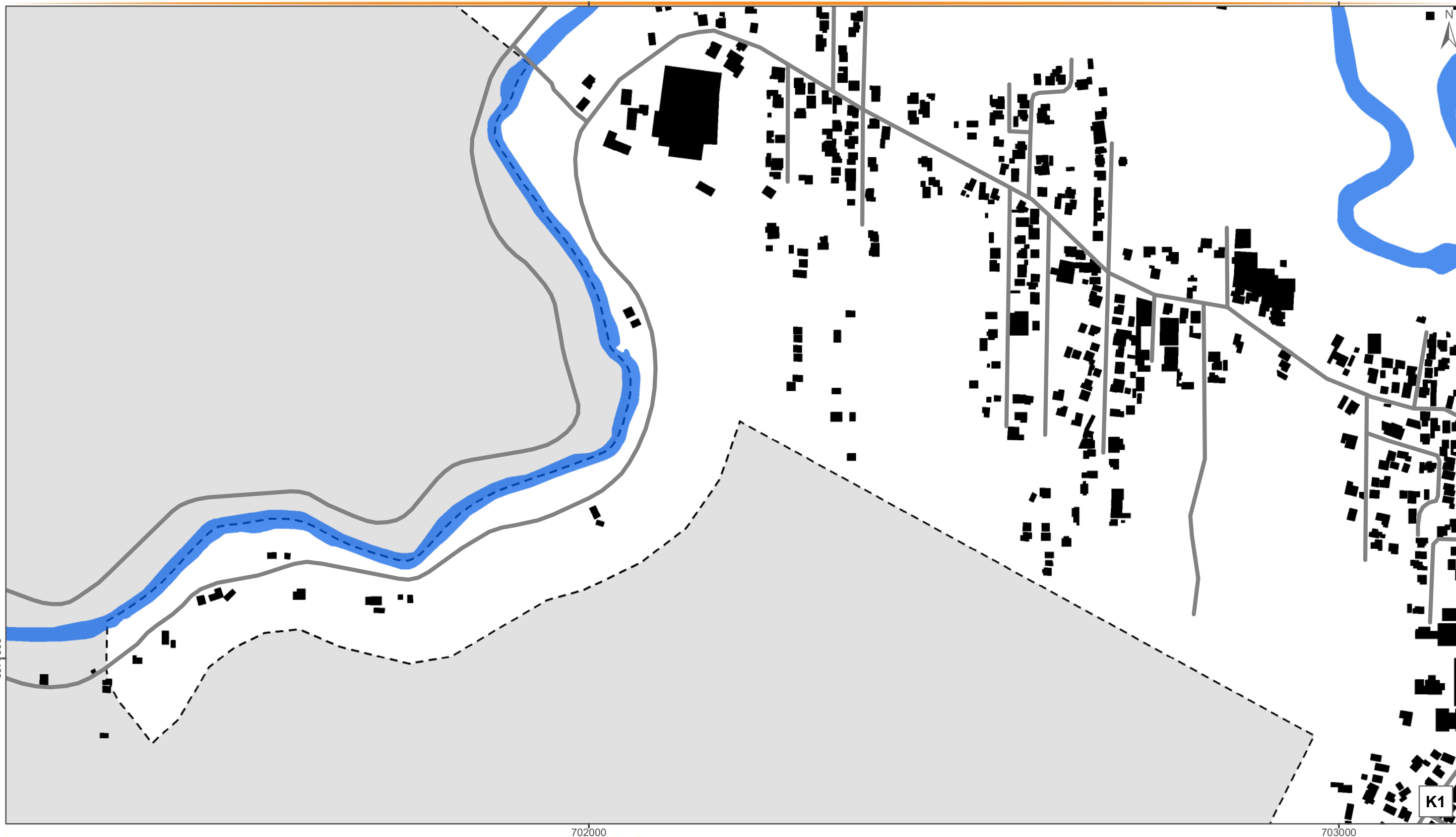
### Fonte:

Limite Municipal: Secretaria de Planejamento SC  
Hidrografia: Secretaria de Estado do Desenvolvimento Econômico Sustentável (SDS) - SIGSC  
Perímetro Urbano: Prefeitura Municipal de Nova Trento  
Edificações: Fotointerpretação do Levantamento Aerofotogramétrico (SDS) e Imagens do Google Earth

Elaborado por:







Novembro/2019



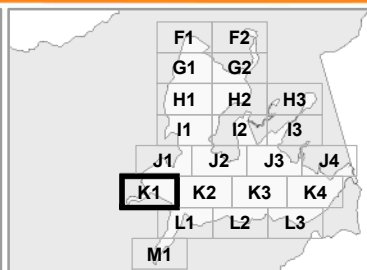
## CHEIOS E VAZIOS - SEDE

### Convenções

-  Rodovias e Estradas
-  Hidrografia Principal
-  Perímetro Urbano
-  Limite Municipal

### Legenda

-  Edificações



Escala: 1:5.000

Projeção: Universal Transversa de Mercator - 22 J  
Datum Horizontal: SIRGAS 2000

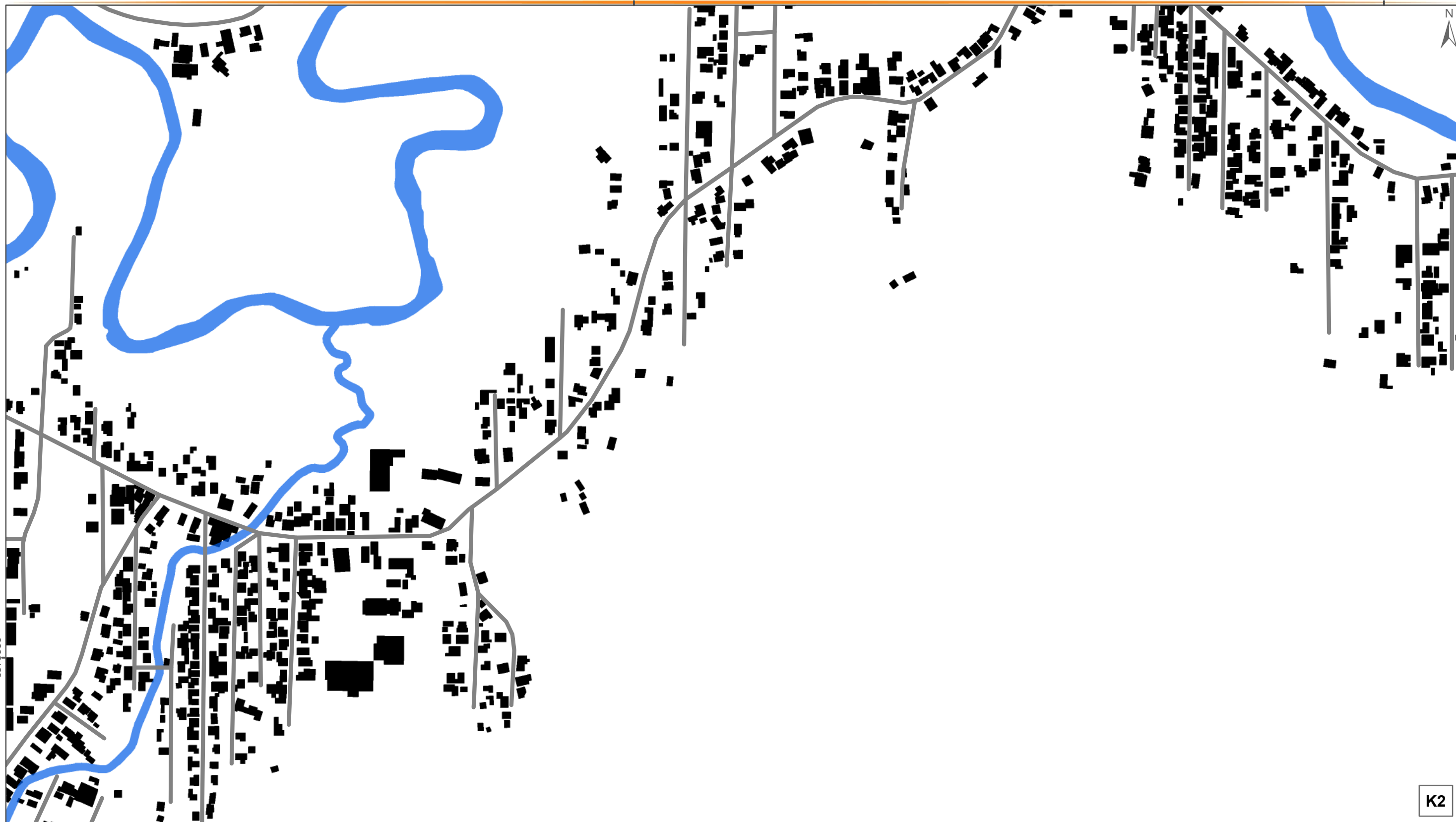
### Fonte:

Limite Municipal: Secretaria de Planejamento SC  
Hidrografia: Secretaria de Estado do Desenvolvimento Econômico Sustentável (SDS) - SIGSC  
Perímetro Urbano: Prefeitura Municipal de Nova Trento  
Edificações: Fotointerpretação do Levantamento Aerofotogramétrico (SDS) e Imagens do Google Earth

Elaborado por:

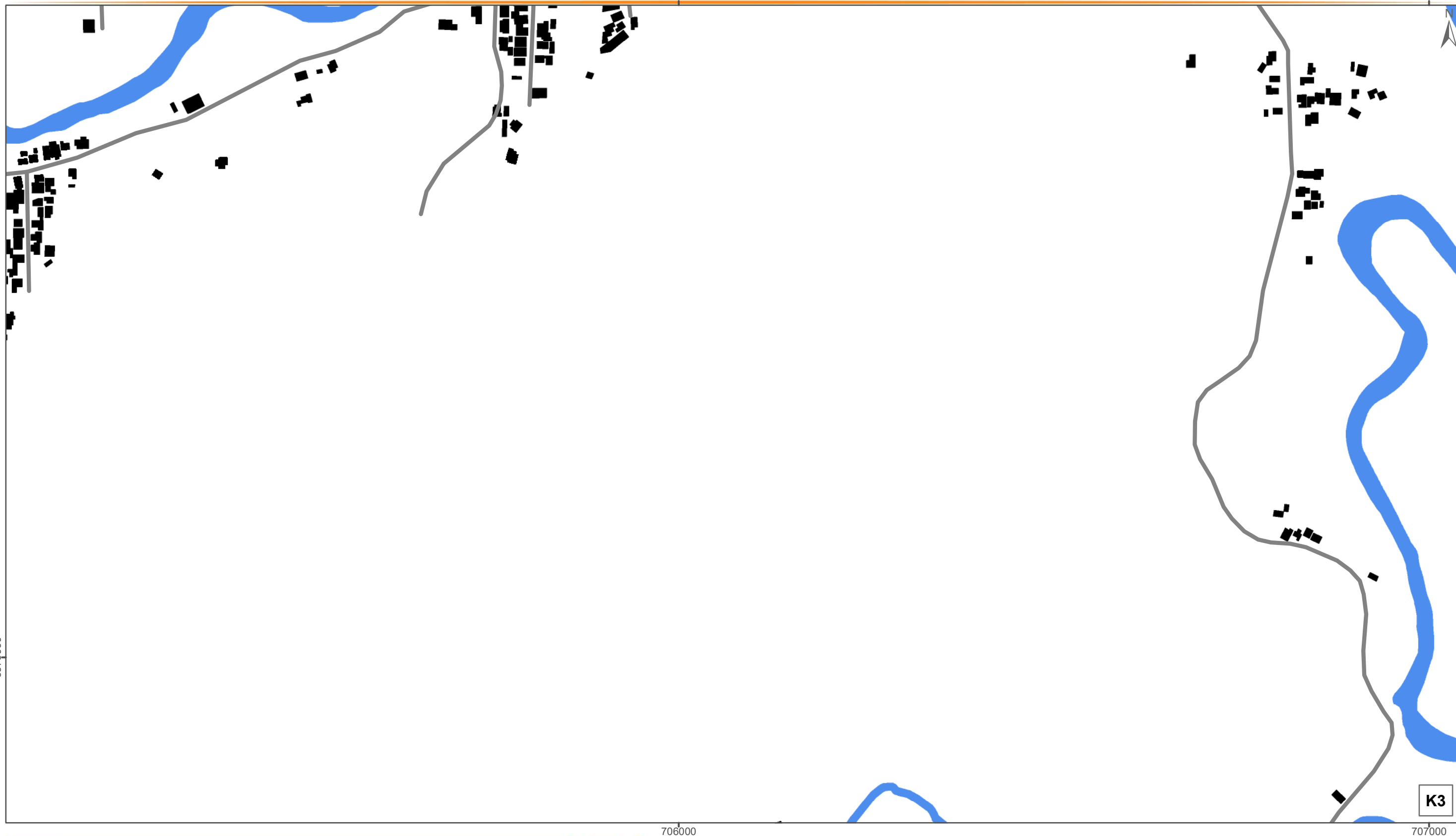


Novembro/2019







# CHEIOS E VAZIOS - SEDE

<p><b>Convenções</b></p> <ul style="list-style-type: none"> <li> Rodovias e Estradas</li> <li> Hidrografia Principal</li> <li> Perímetro Urbano</li> <li> Limite Municipal</li> </ul>	<p><b>Legenda</b></p> <ul style="list-style-type: none"> <li> Edificações</li> </ul>		<p><b>Escala:</b> 1:5.000  <b>Projeção:</b> Universal Transversa de Mercator - 22 J  <b>Datum Horizontal:</b> SIRGAS 2000</p> <p><b>Fonte:</b>          Limite Municipal: Secretaria de Planejamento SC          Hidrografia: Secretaria de Estado do Desenvolvimento Econômico Sustentável (SDS) - SIGSC          Perímetro Urbano: Prefeitura Municipal de Nova Trento          Edificações: Fotointerpretação do Levantamento Aerofotogramétrico (SDS) e Imagens do Google Earth</p>	<p><b>Elaborado por:</b></p> <p style="text-align: right;">Novembro/2019</p>
---	--	--	---	--



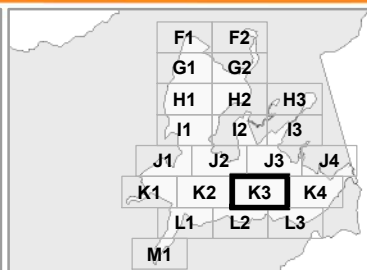
## CHEIOS E VAZIOS - SEDE

### Convenções

-  Rodovias e Estradas
-  Hidrografia Principal
-  Perímetro Urbano
-  Limite Municipal

### Legenda

-  Edificações



Escala: 1:5.000

Projeção: Universal Transversa de Mercator - 22 J  
Datum Horizontal: SIRGAS 2000

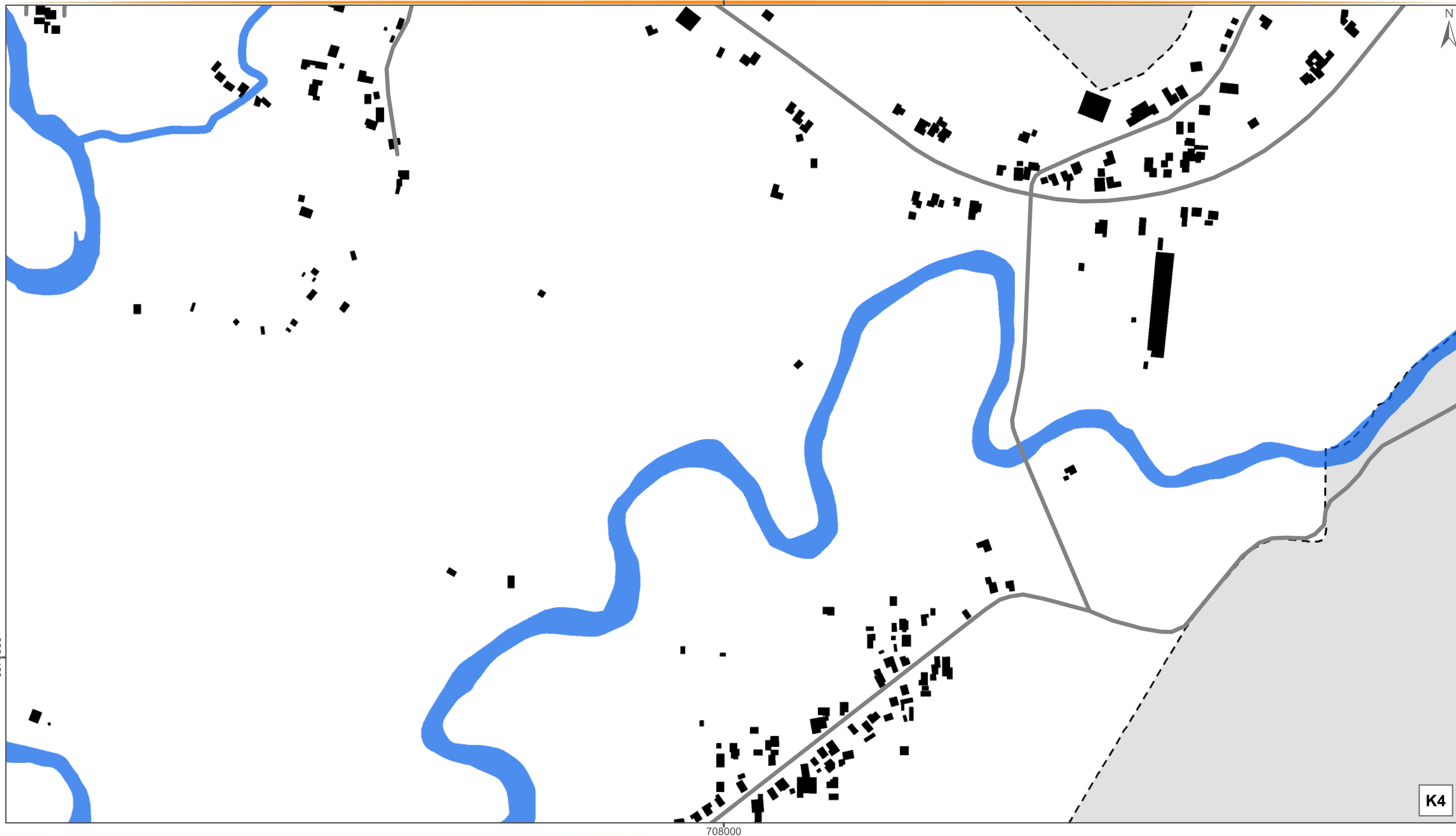
### Fonte:

Limite Municipal: Secretaria de Planejamento SC  
Hidrografia: Secretaria de Estado do Desenvolvimento Econômico Sustentável (SDS) - SIGSC  
Perímetro Urbano: Prefeitura Municipal de Nova Trento  
Edificações: Fotointerpretação do Levantamento Aerofotogramétrico (SDS) e Imagens do Google Earth

Elaborado por:







Novembro/2019



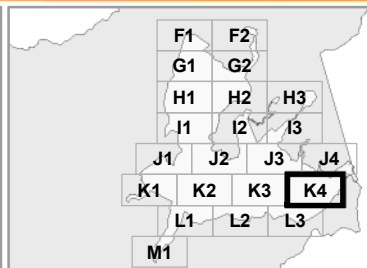
## CHEIOS E VAZIOS - SEDE

### Convenções

-  Rodovias e Estradas
-  Hidrografia Principal
-  Perímetro Urbano
-  Limite Municipal

### Legenda

-  Edificações



Escala: 1:5.000

Projeção: Universal Transversa de Mercator - 22 J  
Datum Horizontal: SIRGAS 2000

### Fonte:

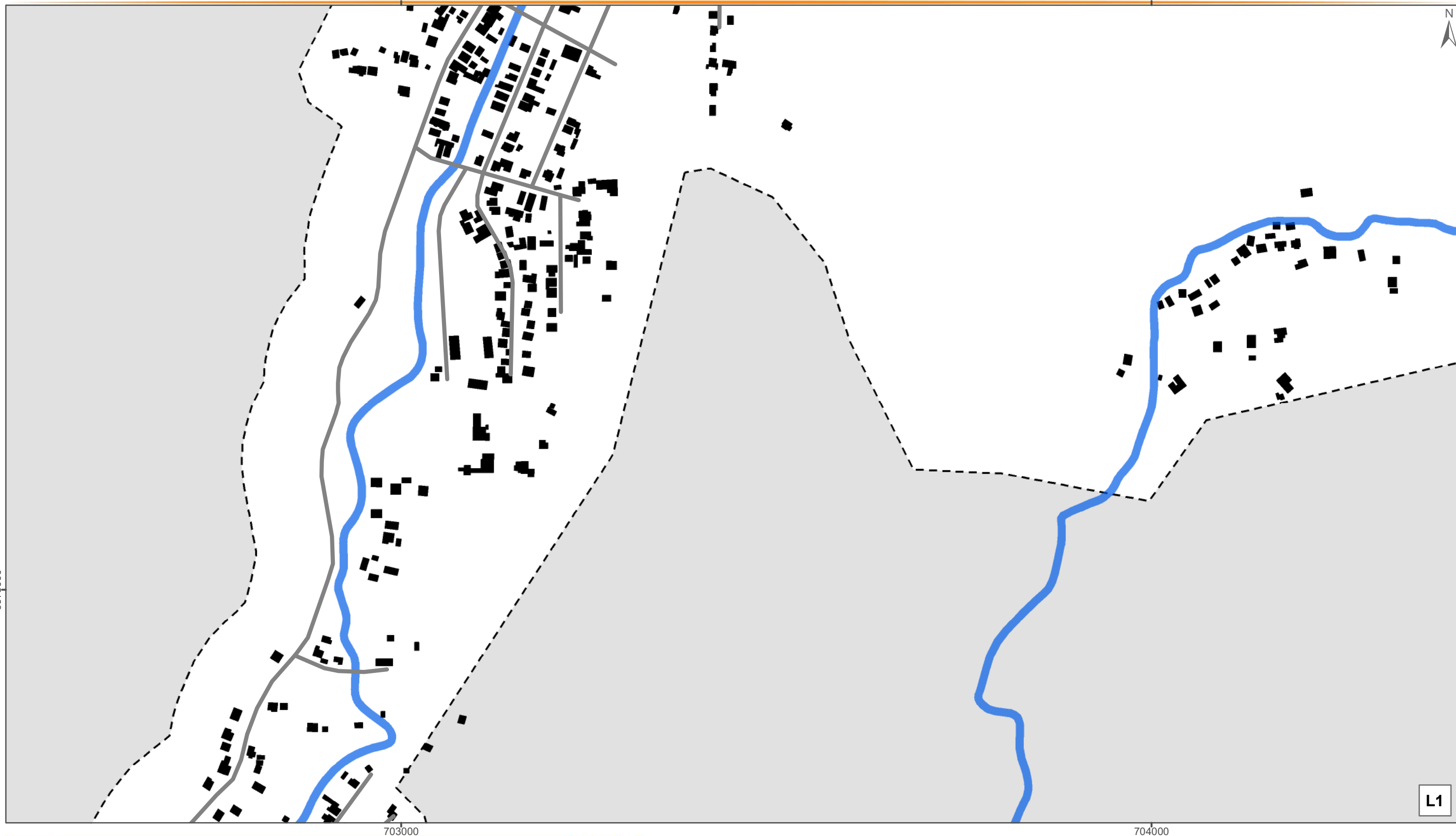
Limite Municipal: Secretaria de Planejamento SC  
Hidrografia: Secretaria de Estado do Desenvolvimento Econômico Sustentável (SDS) - SIGSC  
Perímetro Urbano: Prefeitura Municipal de Nova Trento  
Edificações: Fotointerpretação do Levantamento Aerofotogramétrico (SDS) e Imagens do Google Earth

Elaborado por:







Novembro/2019





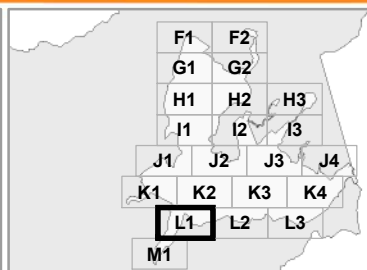
## CHEIOS E VAZIOS - SEDE

### Convenções

-  Rodovias e Estradas
-  Hidrografia Principal
-  Perímetro Urbano
-  Limite Municipal

### Legenda

-  Edificações



Escala: 1:5.000

Projeção: Universal Transversa de Mercator - 22 J  
Datum Horizontal: SIRGAS 2000

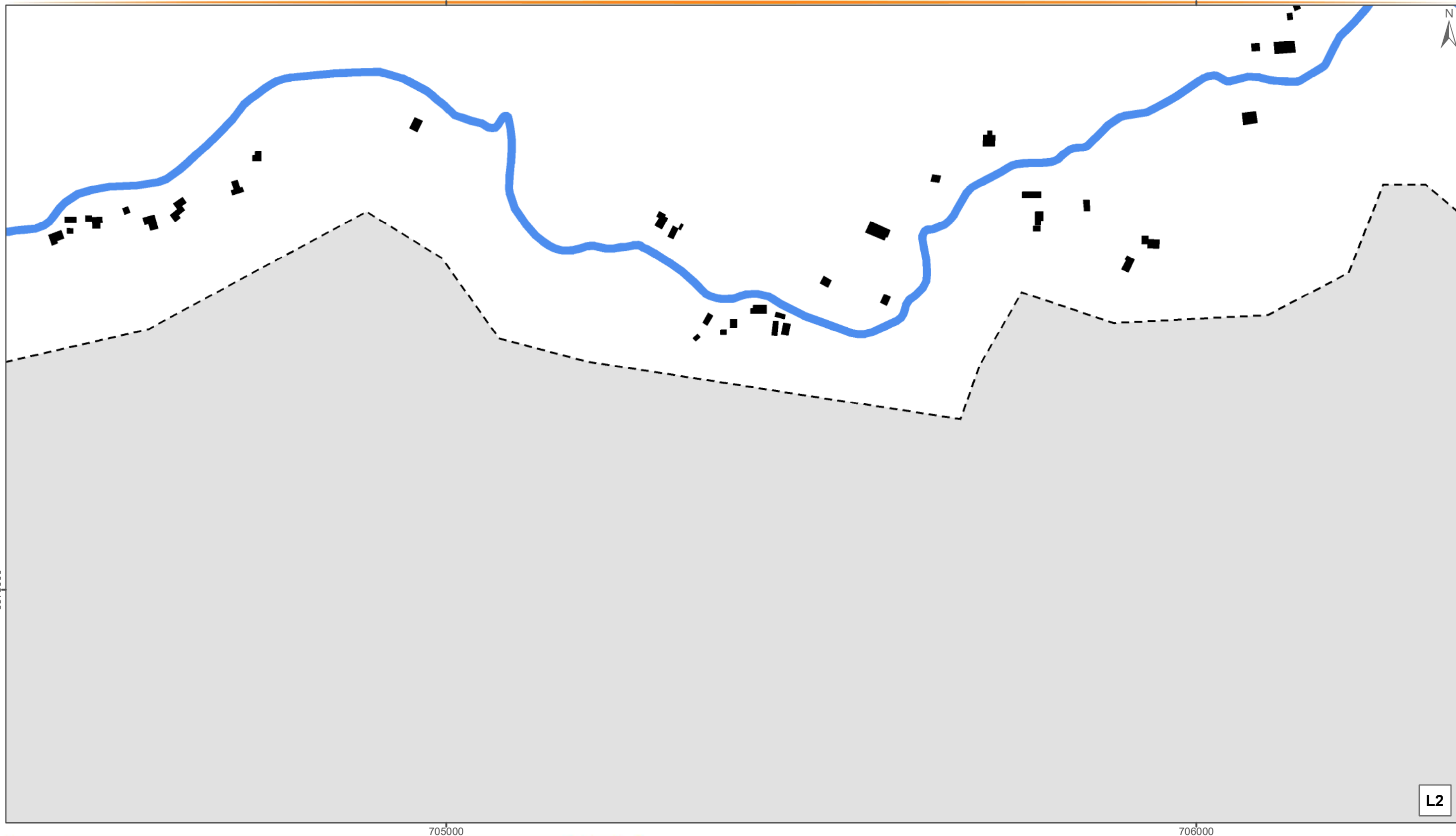
### Fonte:

Limite Municipal: Secretaria de Planejamento SC  
Hidrografia: Secretaria de Estado do Desenvolvimento Econômico Sustentável (SDS) - SIGSC  
Perímetro Urbano: Prefeitura Municipal de Nova Trento  
Edificações: Fotointerpretação do Levantamento Aerofotogramétrico (SDS) e Imagens do Google Earth

Elaborado por:







Novembro/2019



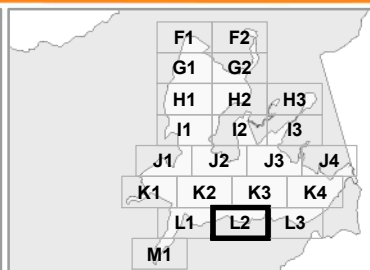
## CHEIOS E VAZIOS - SEDE

### Convenções

-  Rodovias e Estradas
-  Hidrografia Principal
-  Perímetro Urbano
-  Limite Municipal

### Legenda

-  Edificações



Escala: 1:5.000

Projeção: Universal Transversa de Mercator - 22 J  
Datum Horizontal: SIRGAS 2000

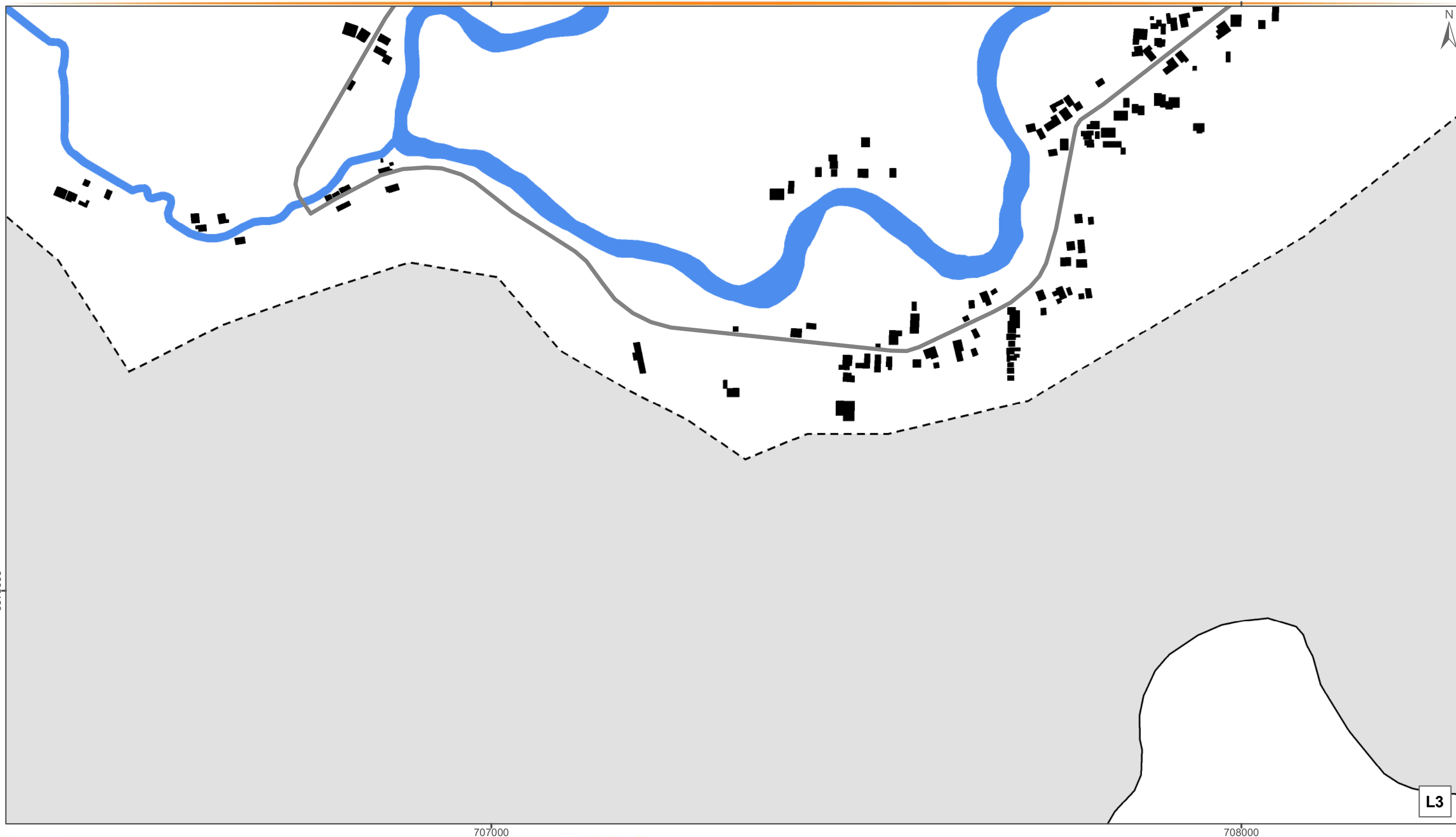
### Fonte:

Limite Municipal: Secretaria de Planejamento SC  
Hidrografia: Secretaria de Estado do Desenvolvimento Econômico Sustentável (SDS) - SIGSC  
Perímetro Urbano: Prefeitura Municipal de Nova Trento  
Edificações: Fotointerpretação do Levantamento Aerofotogramétrico (SDS) e Imagens do Google Earth

Elaborado por:







Novembro/2019



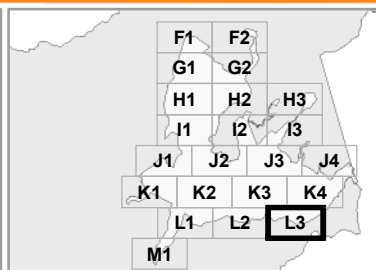
## CHEIOS E VAZIOS - SEDE

### Convenções

-  Rodovias e Estradas
-  Hidrografia Principal
-  Perímetro Urbano
-  Limite Municipal

### Legenda

-  Edificações



Escala: 1:5.000

Projeção: Universal Transversa de Mercator - 22 J  
Datum Horizontal: SIRGAS 2000

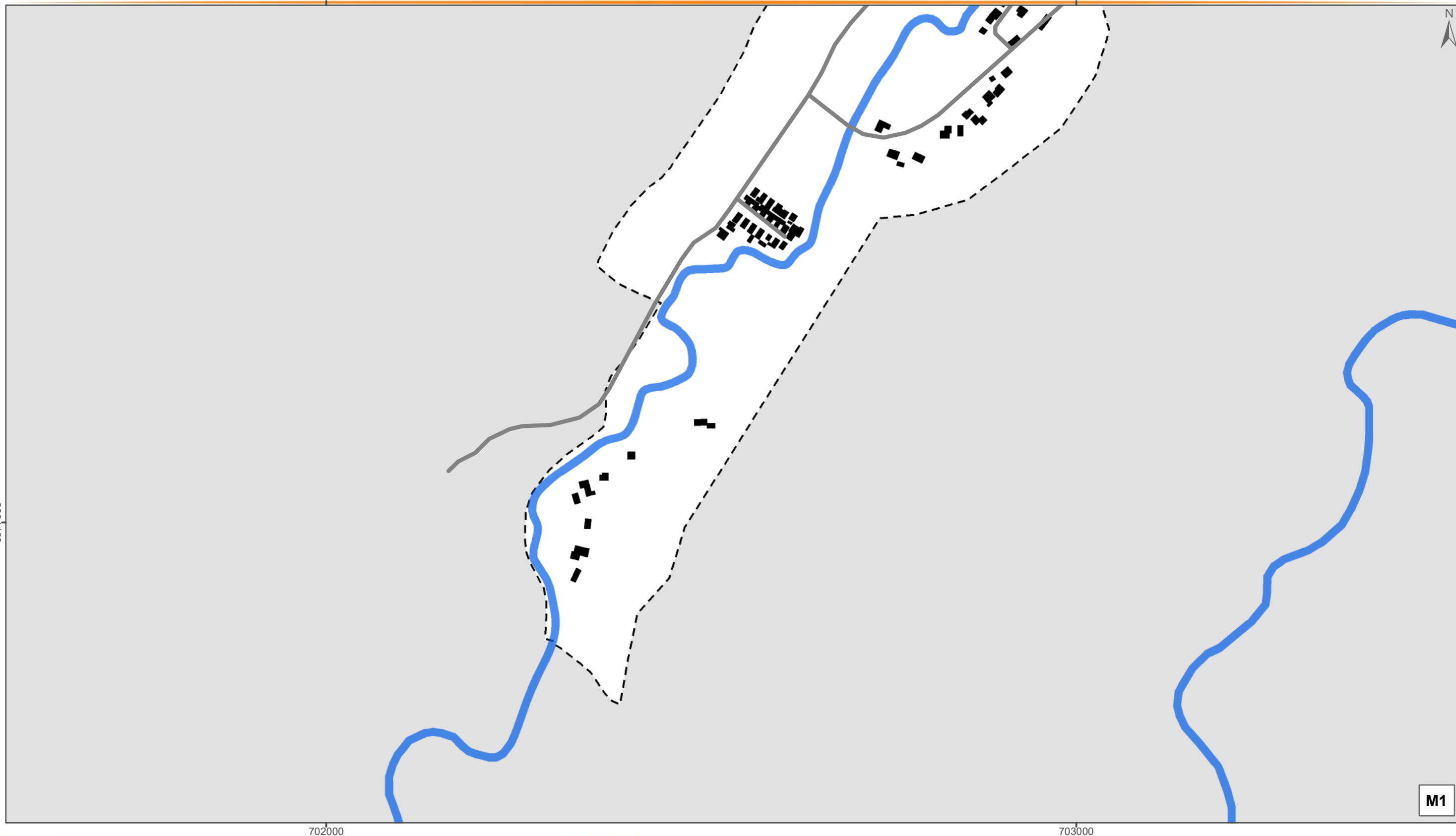
### Fonte:

Limite Municipal: Secretaria de Planejamento SC  
Hidrografia: Secretaria de Estado do Desenvolvimento Econômico Sustentável (SDS) - SIGSC  
Perímetro Urbano: Prefeitura Municipal de Nova Trento  
Edificações: Fotointerpretação do Levantamento Aerofotogramétrico (SDS) e Imagens do Google Earth

Elaborado por:







Novembro/2019



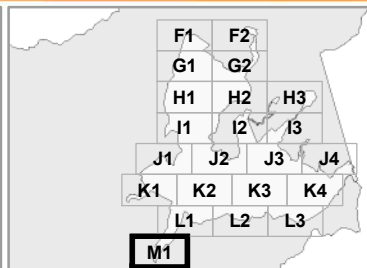
## CHEIOS E VAZIOS - SEDE

### Convenções

-  Rodovias e Estradas
-  Hidrografia Principal
-  Perímetro Urbano
-  Limite Municipal

### Legenda

-  Edificações



Escala: 1:5.000

Projeção: Universal Transversa de Mercator - 22 J  
Datum Horizontal: SIRGAS 2000

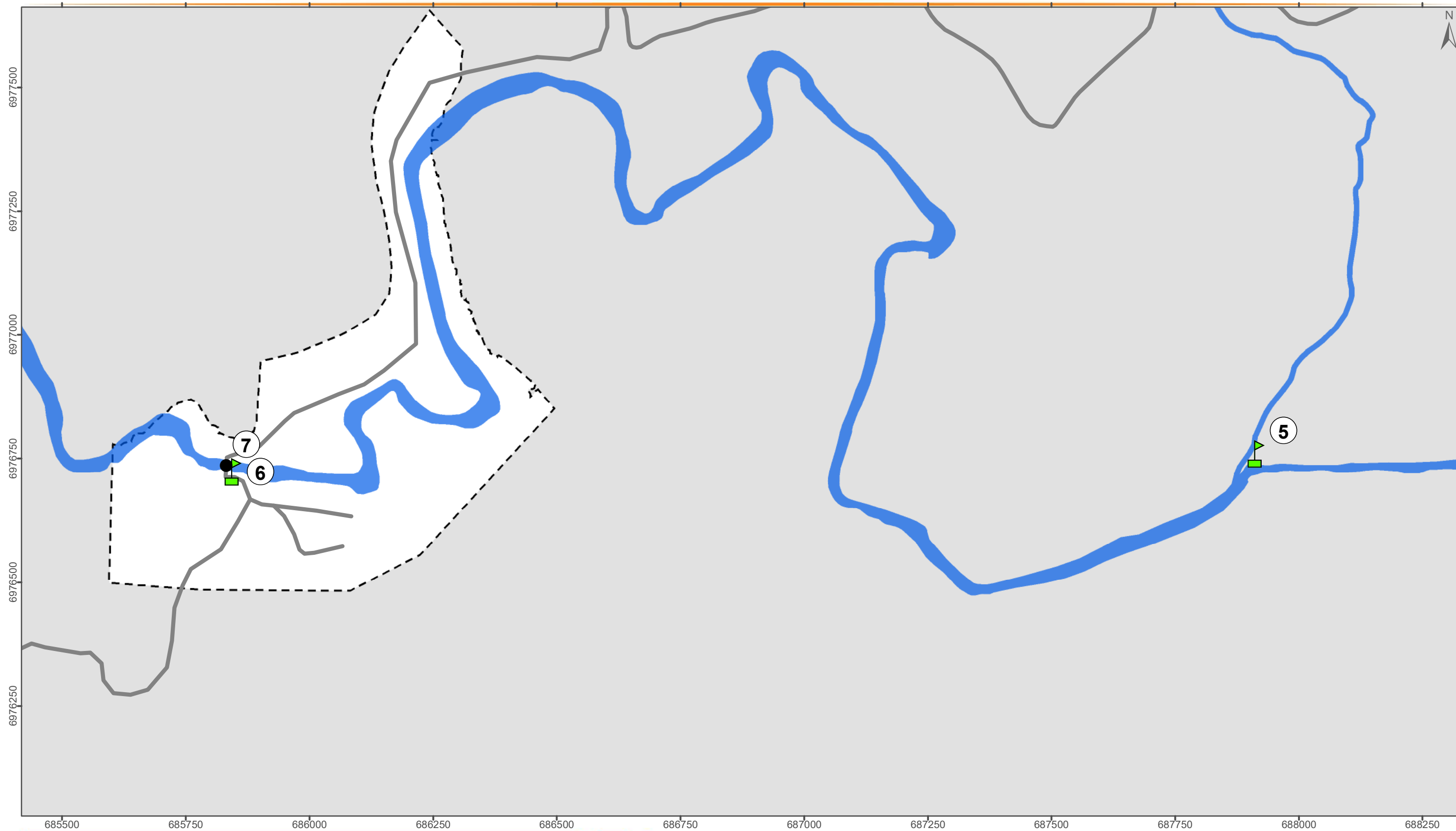
### Fonte:

Limite Municipal: Secretaria de Planejamento SC  
Hidrografia: Secretaria de Estado do Desenvolvimento Econômico Sustentável (SDS) - SIGSC  
Perímetro Urbano: Prefeitura Municipal de Nova Trento  
Edificações: Fotointerpretação do Levantamento Aerofotogramétrico (SDS) e Imagens do Google Earth

Elaborado por:







Novembro/2019






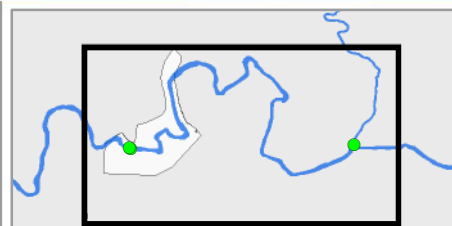
## EVOLUÇÃO URBANA - AGUTI

### Convenções

-  Rodovias e Estradas
-  Hidrografia Principal
-  Perímetro Urbano
-  Limite Municipal

### Legenda

-  Pontes
-  Ponto de Medição da ANA
-  CGH



Escala: 1:7.500

Projeção: Universal Transversa de Mercator - 22 J  
Datum Horizontal: SIRGAS 2000

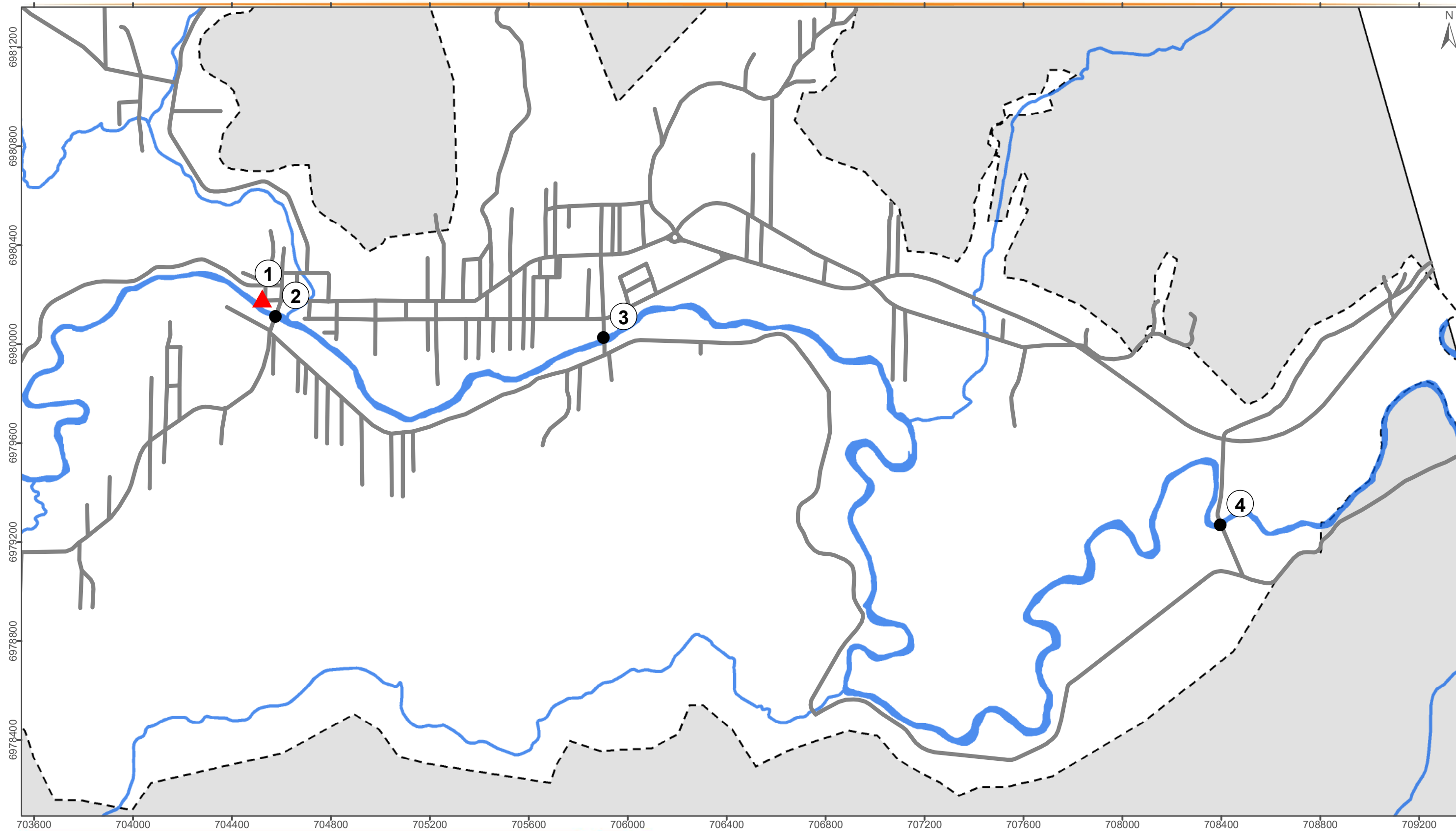
### Fonte:

Limite Municipal: Secretaria de Planejamento SC  
Hidrografia: Secretaria de Estado do Desenvolvimento Econômico Sustentável (SDS) - SIGSC  
Perímetro Urbano: Prefeitura Municipal de Nova Trento

Elaborado por:



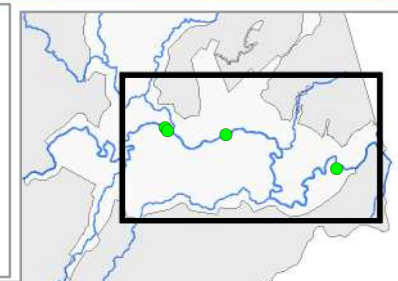
Novembro/2019



## EVOLUÇÃO URBANA - SEDE

- Convenções**
- Rodovias e Estradas
  - Hidrografia Principal
  - Perímetro Urbano
  - Limite Municipal

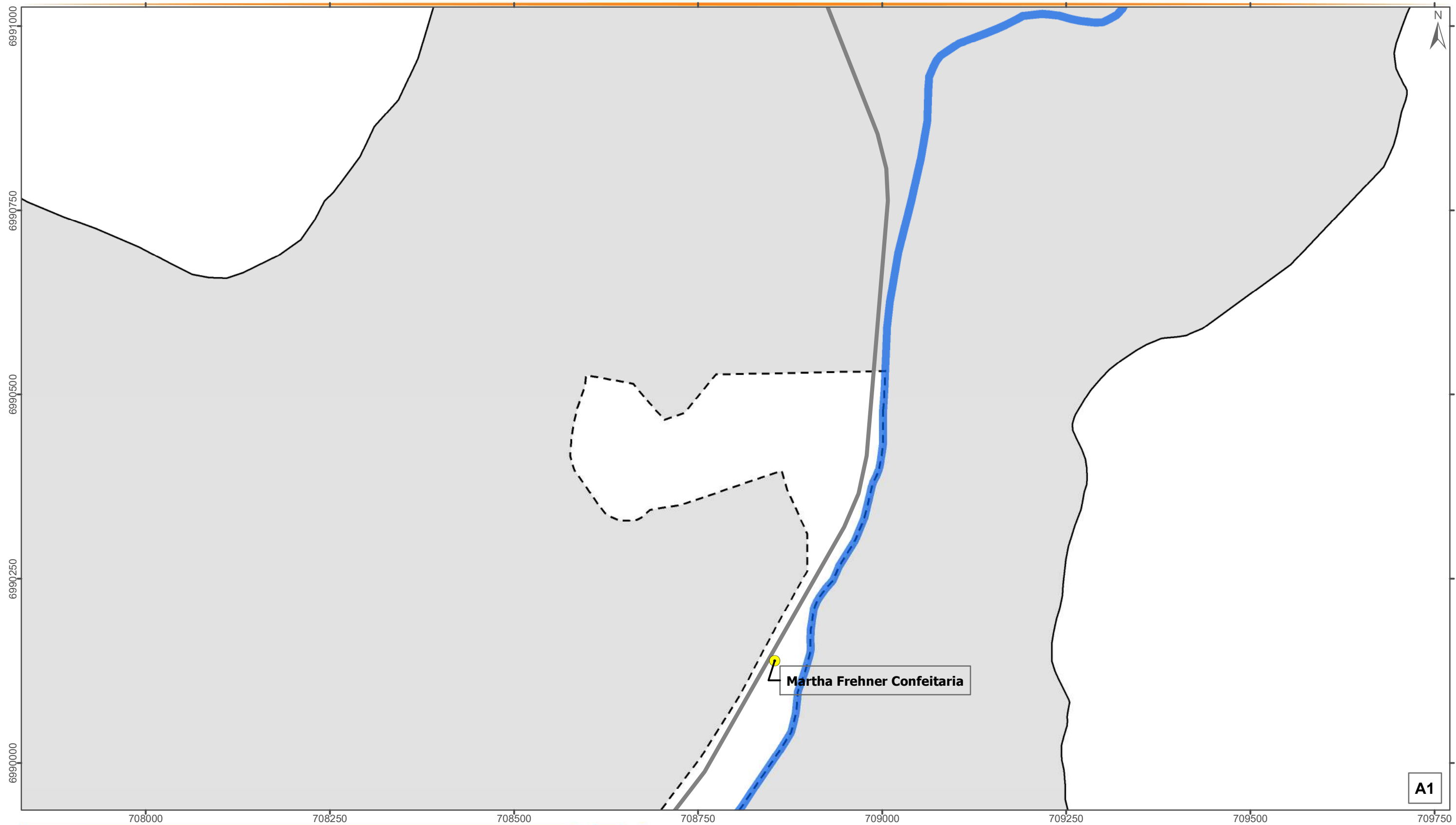
- Legenda**
- Pontes
  - Ponto de Medição da ANA
  - CGH



**Escala:** 1:15.000  
**Projeção:** Universal Transversa de Mercator - 22 J  
**Datum Horizontal:** SIRGAS 2000  
**Fonte:**  
 Limite Municipal: Secretaria de Planejamento SC  
 Hidrografia: Secretaria de Estado do Desenvolvimento Econômico Sustentável (SDS) - SIGSC  
 Perímetro Urbano: Prefeitura Municipal de Nova Trento

**Elaborado por:**

Novembro/2019



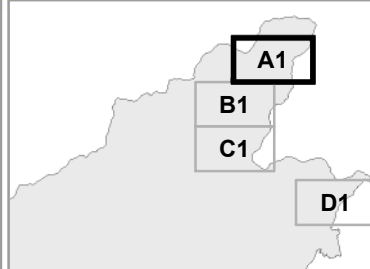
## ATRATIVOS TURÍSTICOS

### Convenções

- Rodovias e Estradas
- Hidrografia Principal
- Perímetro Urbano
- Limite Municipal

### Legenda

- Atrativos turísticos
- Produtos coloniais
- Serviços de alimentação
- Turismo religioso
- Turismo rural



Escala: 1:5.000

Projeção: Universal Transversa de Mercator - 22 J  
Datum Horizontal: SIRGAS 2000

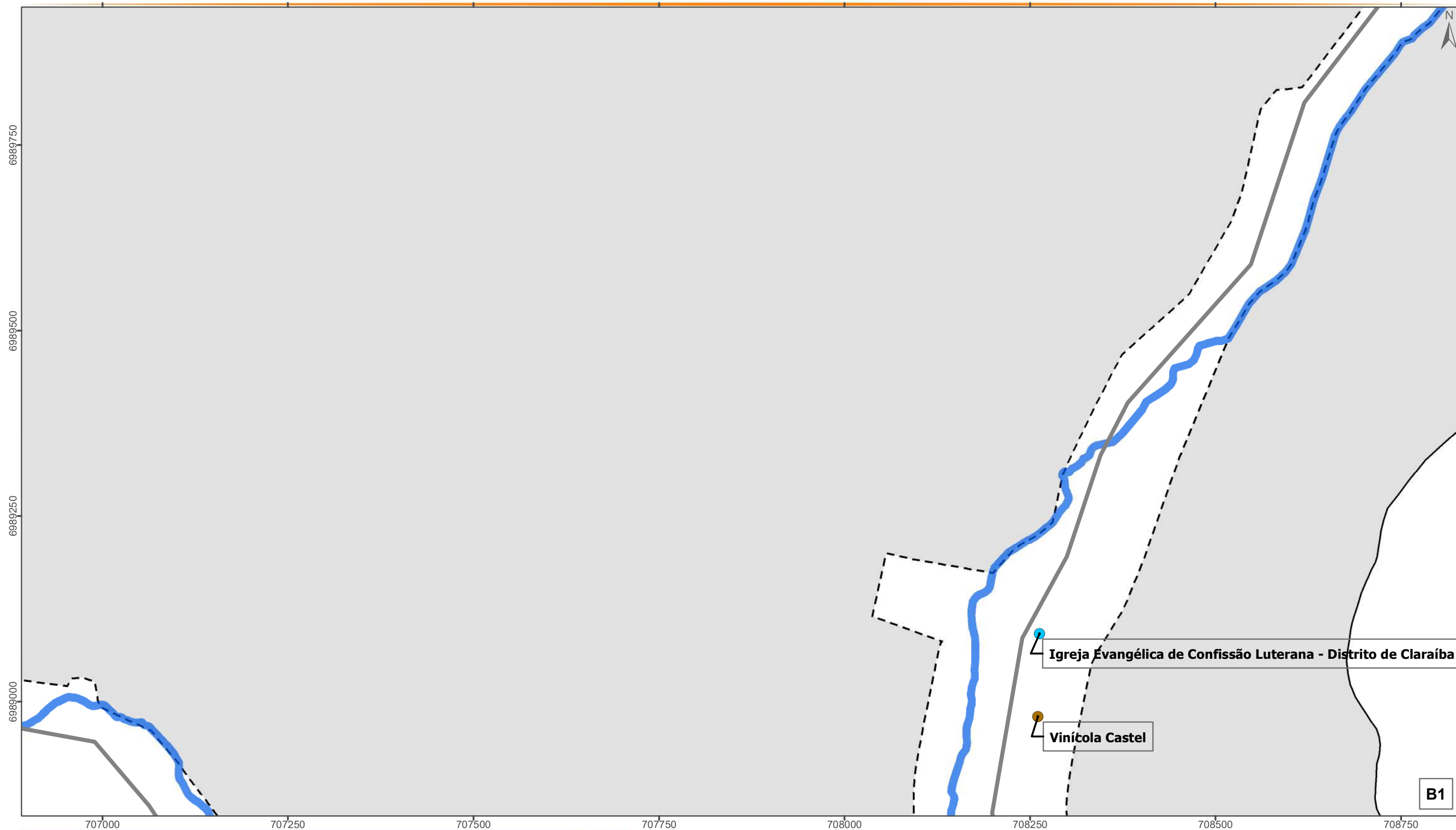
### Fonte:

Limite Municipal: Secretaria de Planejamento SC  
Hidrografia: Secretaria de Estado do Desenvolvimento Econômico Sustentável (SDS) - SIGSC  
Perímetro Urbano: Prefeitura Municipal de Nova Trento  
Edificações: Fotointerpretação do Levantamento Aerofotogramétrico (SDS) e Imagens do Google Earth

Elaborado por:







Novembro/2019








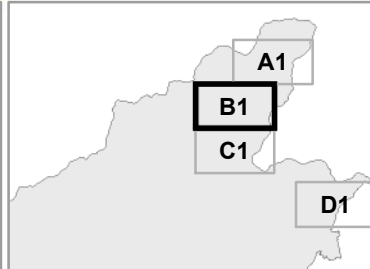
## ATRATIVOS TURÍSTICOS

### Convenções

-  Rodovias e Estradas
-  Hidrografia Principal
-  Perímetro Urbano
-  Limite Municipal

### Legenda

-  Atrativos turísticos
-  Produtos coloniais
-  Serviços de alimentação
-  Turismo religioso
-  Turismo rural



Escala: 1:5.000

Projeção: Universal Transversa de Mercator - 22 J  
Datum Horizontal: SIRGAS 2000

### Fonte:

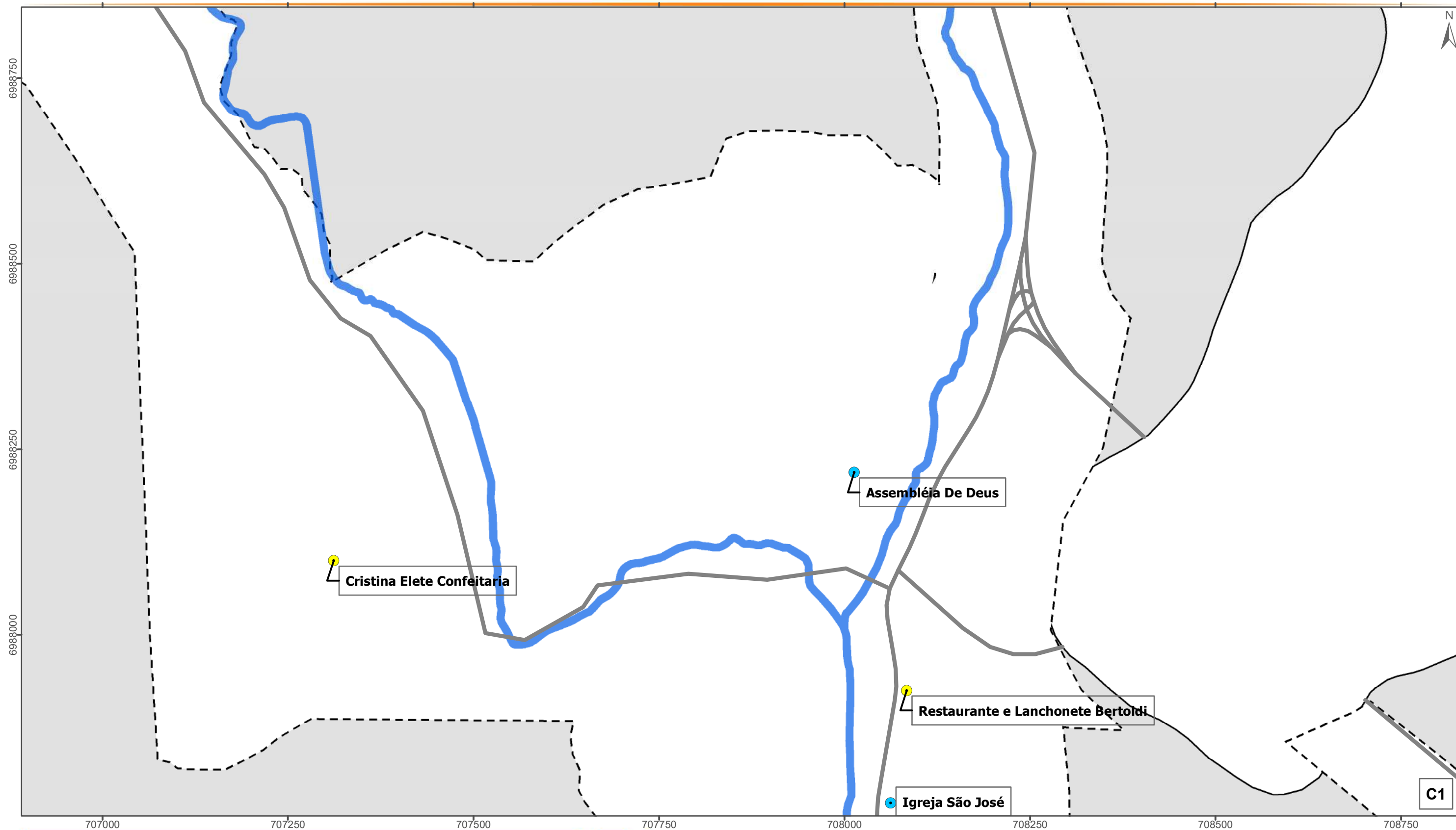
Limite Municipal: Secretaria de Planejamento SC  
Hidrografia: Secretaria de Estado do Desenvolvimento Econômico Sustentável (SDS) - SIGSC  
Perímetro Urbano: Prefeitura Municipal de Nova Trento  
Edificações: Fotointerpretação do Levantamento Aerofotogramétrico (SDS) e Imagens do Google Earth

Elaborado por:



Novembro/2019





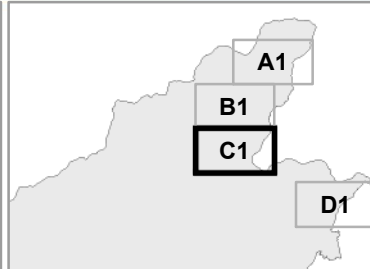
## ATRATIVOS TURÍSTICOS

### Convenções

- Rodovias e Estradas
- Hidrografia Principal
- Perímetro Urbano
- Limite Municipal

### Legenda

- Atrativos turísticos
- Produtos coloniais
- Serviços de alimentação
- Turismo religioso
- Turismo rural



Escala: 1:5.000

Projeção: Universal Transversa de Mercator - 22 J  
Datum Horizontal: SIRGAS 2000

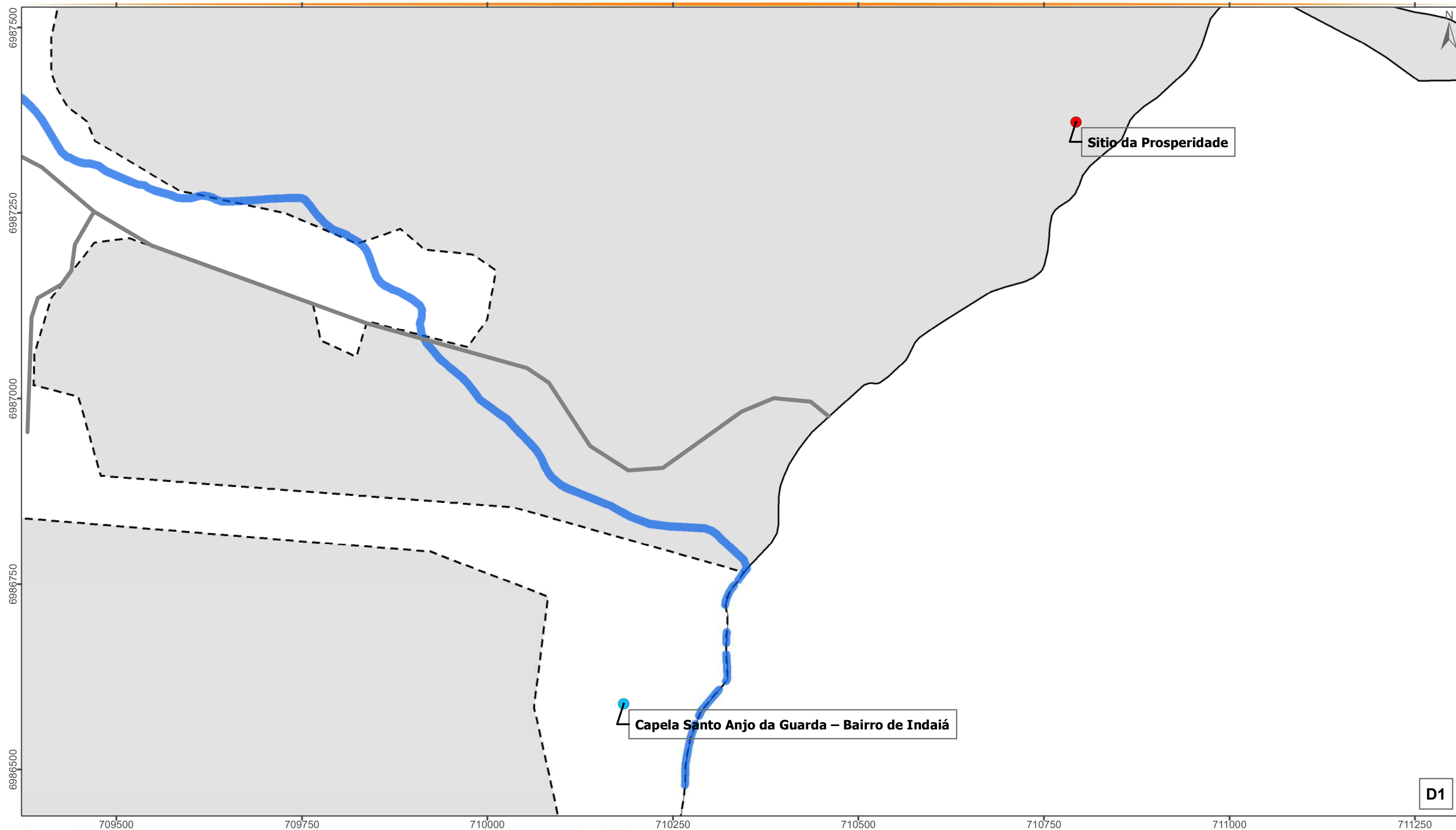
### Fonte:

Limite Municipal: Secretaria de Planejamento SC  
Hidrografia: Secretaria de Estado do Desenvolvimento Econômico Sustentável (SDS) - SIGSC  
Perímetro Urbano: Prefeitura Municipal de Nova Trento  
Edificações: Fotointerpretação do Levantamento Aerofotogramétrico (SDS) e Imagens do Google Earth

Elaborado por:



Novembro/2019



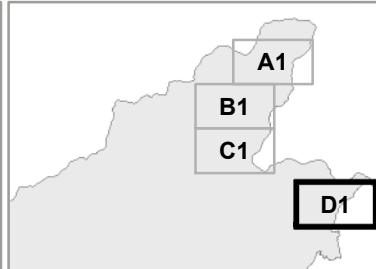
## ATRATIVOS TURÍSTICOS

### Convenções

- Rodovias e Estradas
- Hidrografia Principal
- Perímetro Urbano
- Limite Municipal

### Legenda

- Atrativos turísticos
- Produtos coloniais
- Serviços de alimentação
- Turismo religioso
- Turismo rural



Escala: 1:5.000

Projeção: Universal Transversa de Mercator - 22 J  
Datum Horizontal: SIRGAS 2000

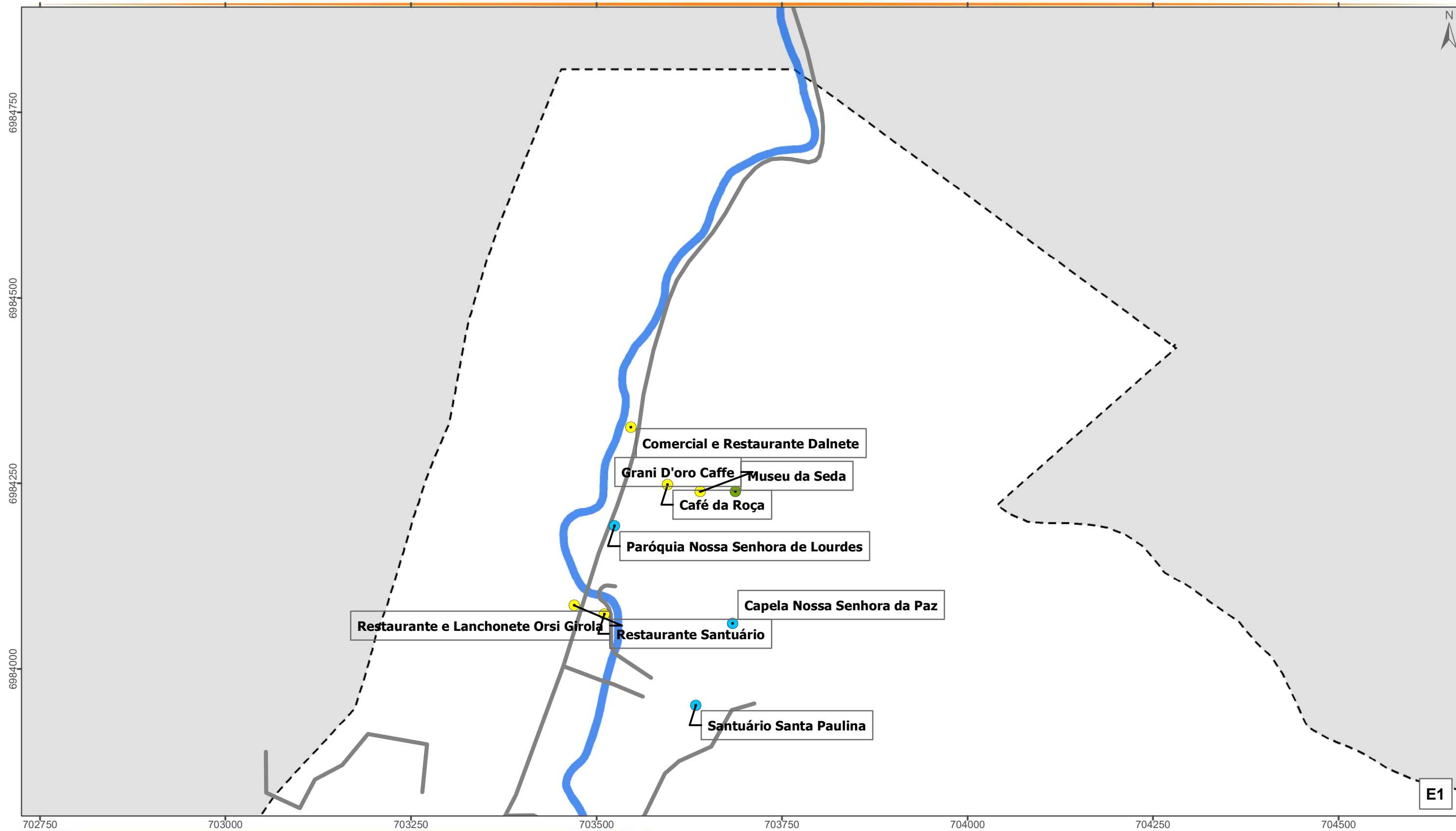
### Fonte:

Limite Municipal: Secretaria de Planejamento SC  
Hidrografia: Secretaria de Estado do Desenvolvimento Econômico Sustentável (SDS) - SIGSC  
Perímetro Urbano: Prefeitura Municipal de Nova Trento  
Edificações: Fotointerpretação do Levantamento Aerofotogramétrico (SDS) e Imagens do Google Earth

Elaborado por:



Novembro/2019



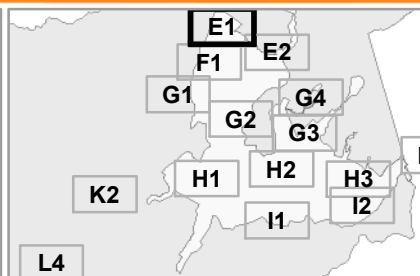
## ATRATIVOS TURÍSTICOS

### Convenções

- Rodovias e Estradas
- Hidrografia Principal
- Perímetro Urbano
- Limite Municipal

### Legenda

- Atrativos turísticos
- Produtos coloniais
- Serviços de alimentação
- Turismo religioso
- Turismo rural



Escala: 1:5.000

Projeção: Universal Transversa de Mercator - 22 J  
Datum Horizontal: SIRGAS 2000

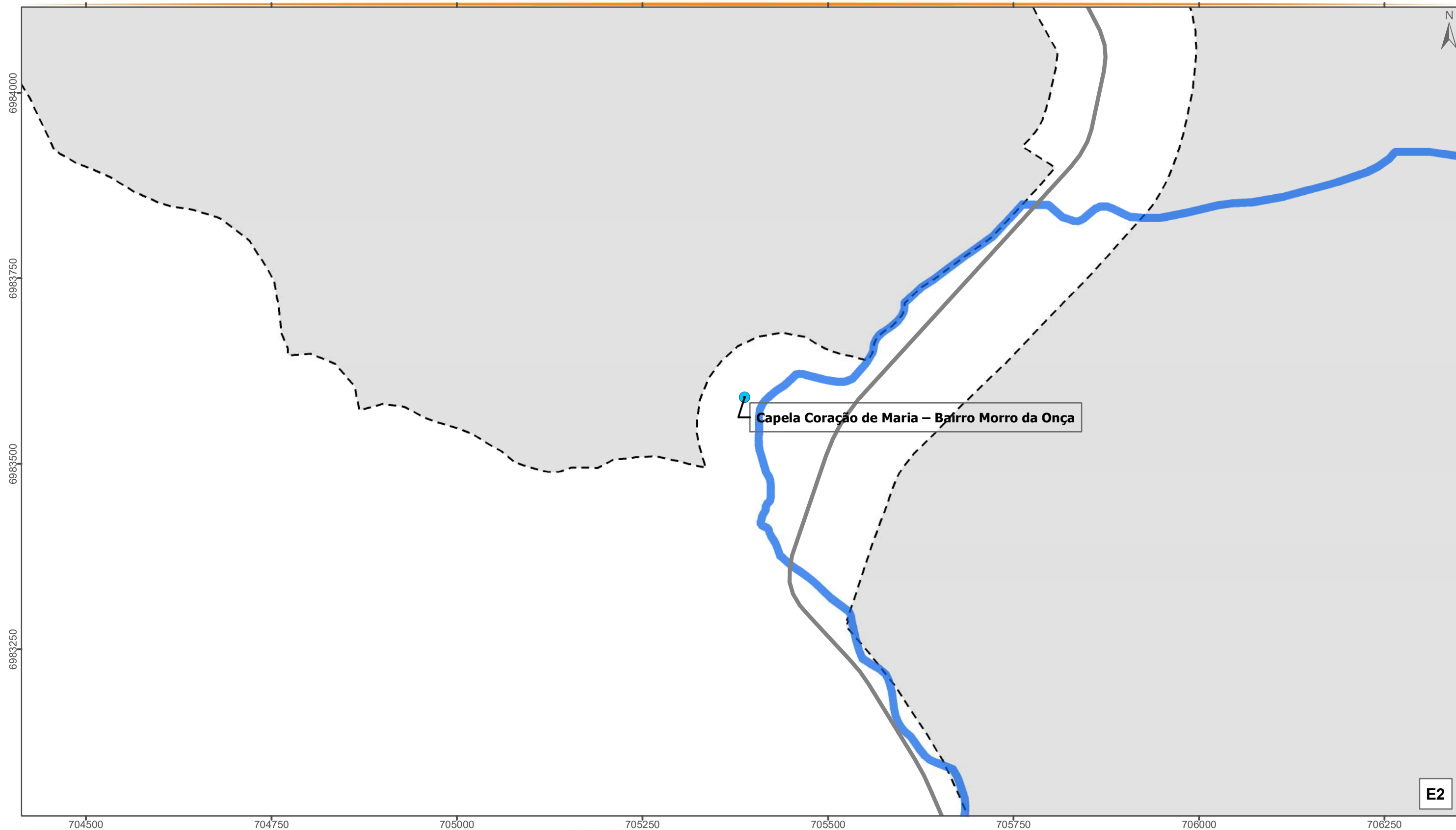
### Fonte:

Limite Municipal: Secretaria de Planejamento SC  
Hidrografia: Secretaria de Estado do Desenvolvimento Econômico Sustentável (SDS) - SIGSC  
Perímetro Urbano: Prefeitura Municipal de Nova Trento  
Edificações: Fotointerpretação do Levantamento Aerofotogramétrico (SDS) e Imagens do Google Earth

Elaborado por:



Novembro/2019



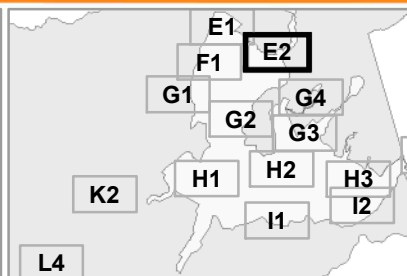
## ATRATIVOS TURÍSTICOS

### Convenções

- Rodovias e Estradas
- Hidrografia Principal
- Perímetro Urbano
- Limite Municipal

### Legenda

- Atrativos turísticos
- Produtos coloniais
- Serviços de alimentação
- Turismo religioso
- Turismo rural



Escala: 1:5.000

Projeção: Universal Transversa de Mercator - 22 J  
Datum Horizontal: SIRGAS 2000

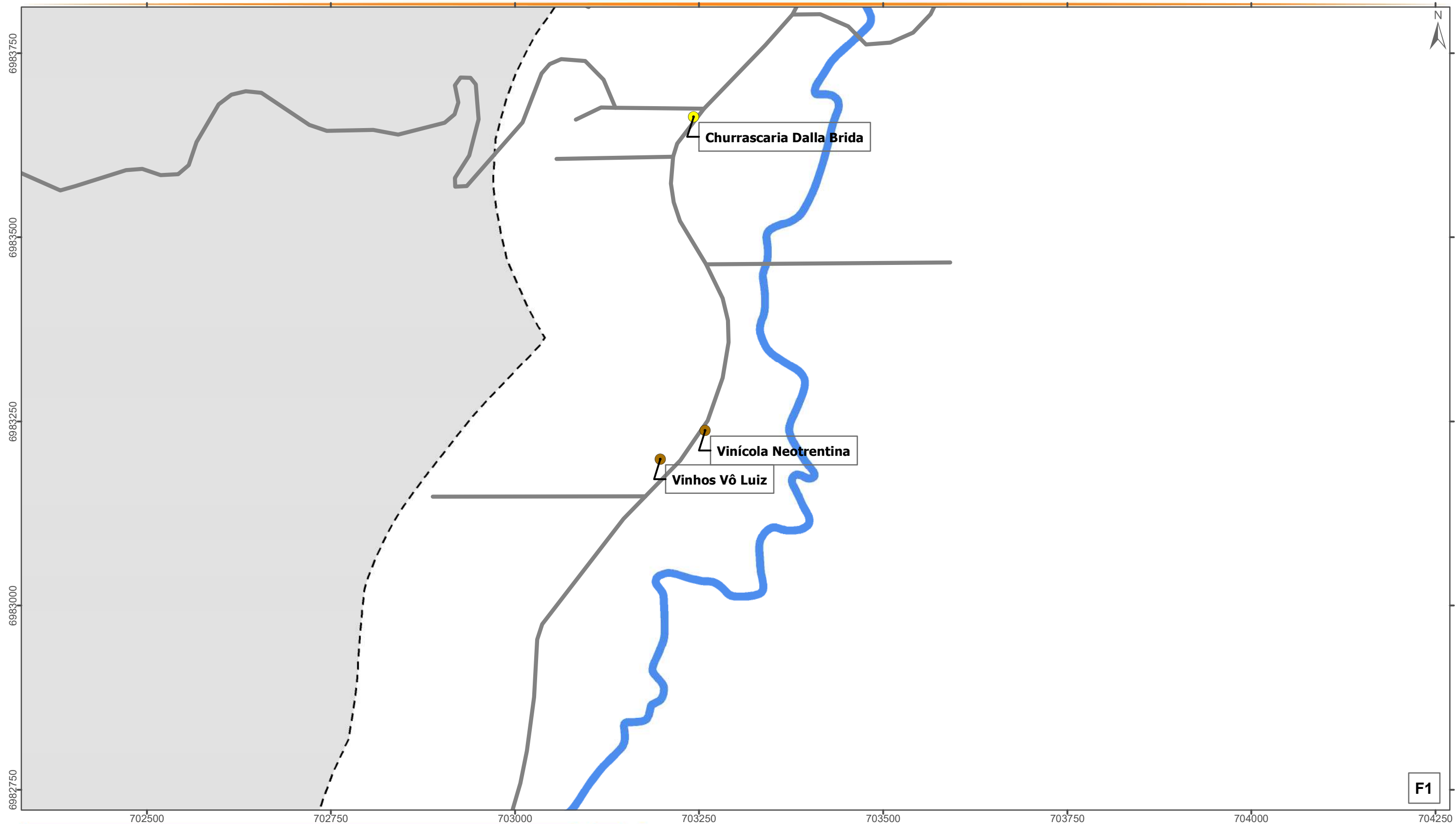
### Fonte:

Limite Municipal: Secretaria de Planejamento SC  
Hidrografia: Secretaria de Estado do Desenvolvimento Econômico Sustentável (SDS) - SIGSC  
Perímetro Urbano: Prefeitura Municipal de Nova Trento  
Edificações: Fotointerpretação do Levantamento Aerofotogramétrico (SDS) e Imagens do Google Earth

Elaborado por:



Novembro/2019



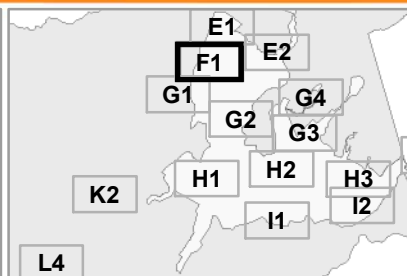
## ATRATIVOS TURÍSTICOS

### Convenções

- Rodovias e Estradas
- Hidrografia Principal
- Perímetro Urbano
- Limite Municipal

### Legenda

- Atrativos turísticos
- Produtos coloniais
- Serviços de alimentação
- Turismo religioso
- Turismo rural



Escala: 1:5.000

Projeção: Universal Transversa de Mercator - 22 J  
Datum Horizontal: SIRGAS 2000

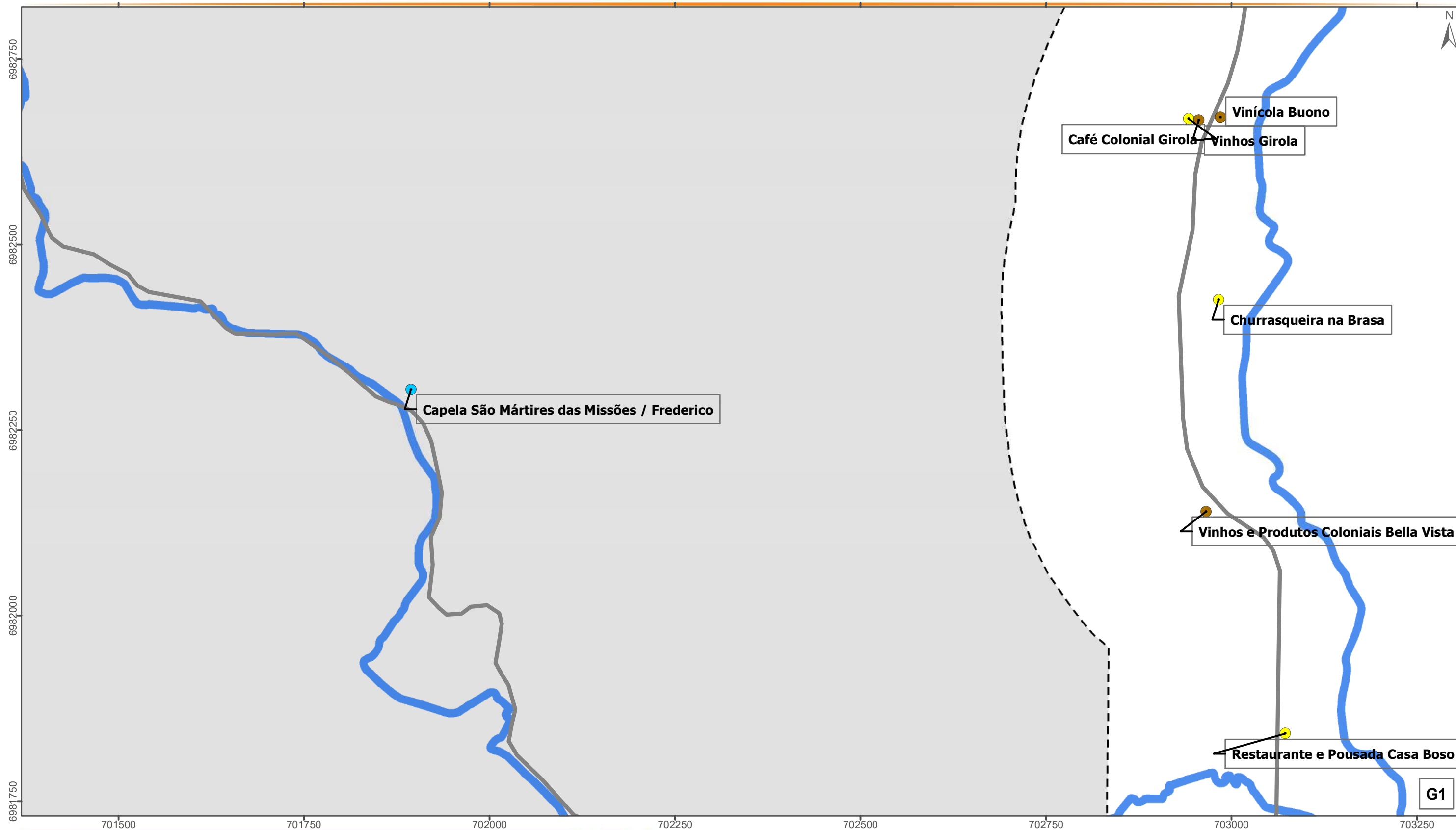
### Fonte:

Limite Municipal: Secretaria de Planejamento SC  
Hidrografia: Secretaria de Estado do Desenvolvimento Econômico Sustentável (SDS) - SIGSC  
Perímetro Urbano: Prefeitura Municipal de Nova Trento  
Edificações: Fotointerpretação do Levantamento Aerofotogramétrico (SDS) e Imagens do Google Earth

Elaborado por:



Novembro/2019



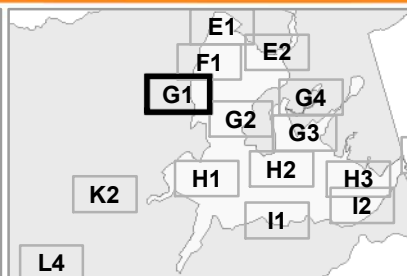
## ATRATIVOS TURÍSTICOS

### Convenções

- Rodovias e Estradas
- Hidrografia Principal
- Perímetro Urbano
- Limite Municipal

### Legenda

- Atrativos turísticos
- Produtos coloniais
- Serviços de alimentação
- Turismo religioso
- Turismo rural



Escala: 1:5.000

Projeção: Universal Transversa de Mercator - 22 J  
Datum Horizontal: SIRGAS 2000

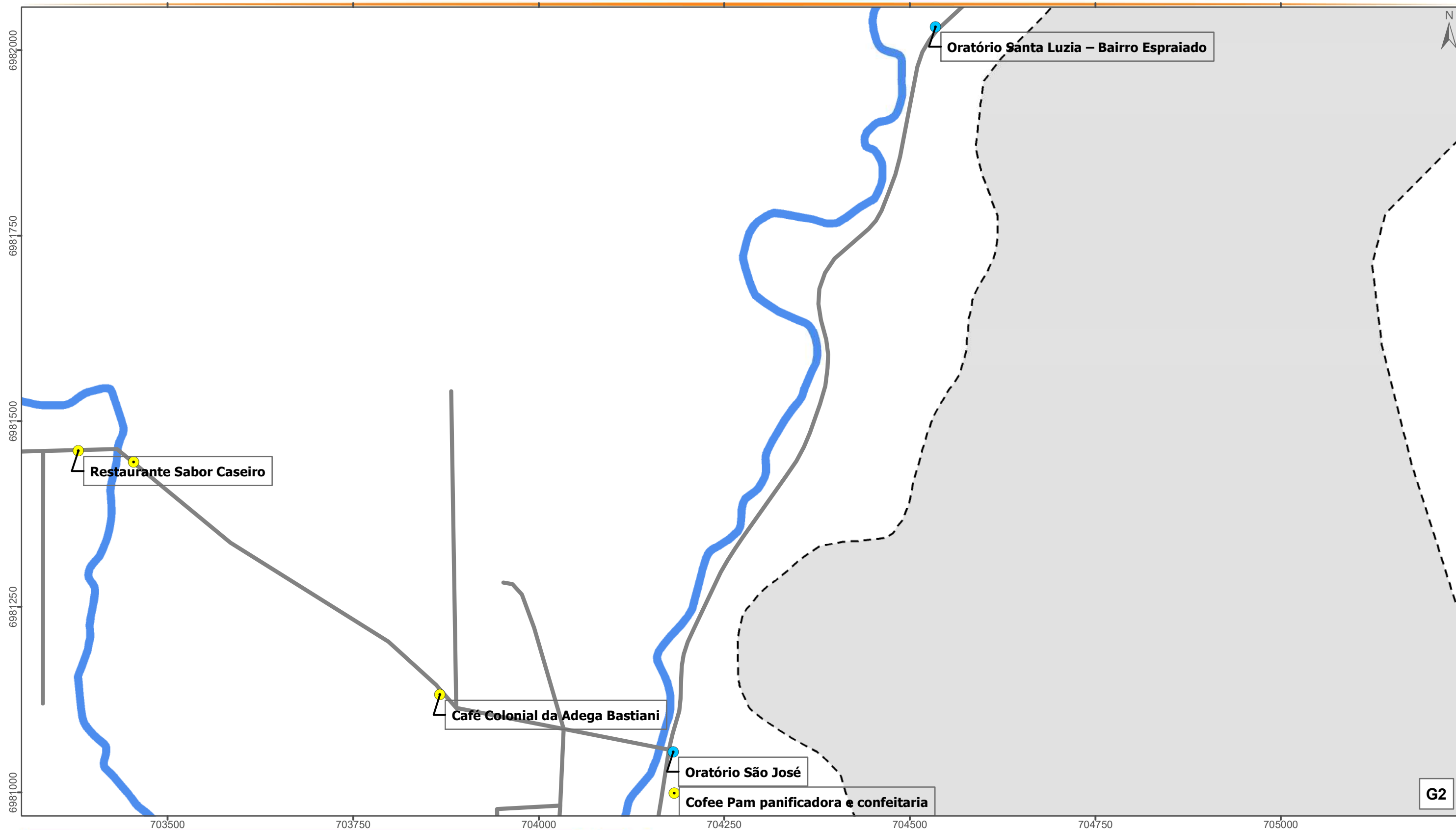
### Fonte:

Limite Municipal: Secretaria de Planejamento SC  
Hidrografia: Secretaria de Estado do Desenvolvimento Econômico Sustentável (SDS) - SIGSC  
Perímetro Urbano: Prefeitura Municipal de Nova Trento  
Edificações: Fotointerpretação do Levantamento Aerofotogramétrico (SDS) e Imagens do Google Earth

Elaborado por:



Novembro/2019



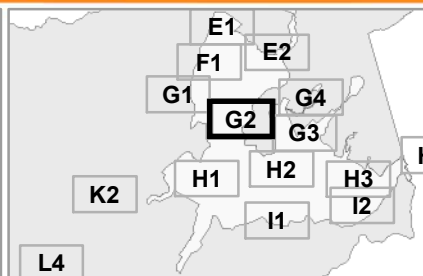
## ATRATIVOS TURÍSTICOS

### Convenções

- Rodovias e Estradas
- Hidrografia Principal
- Perímetro Urbano
- Limite Municipal

### Legenda

- Atrativos turísticos
- Produtos coloniais
- Serviços de alimentação
- Turismo religioso
- Turismo rural



Escala: 1:5.000

Projeção: Universal Transversa de Mercator - 22 J  
Datum Horizontal: SIRGAS 2000

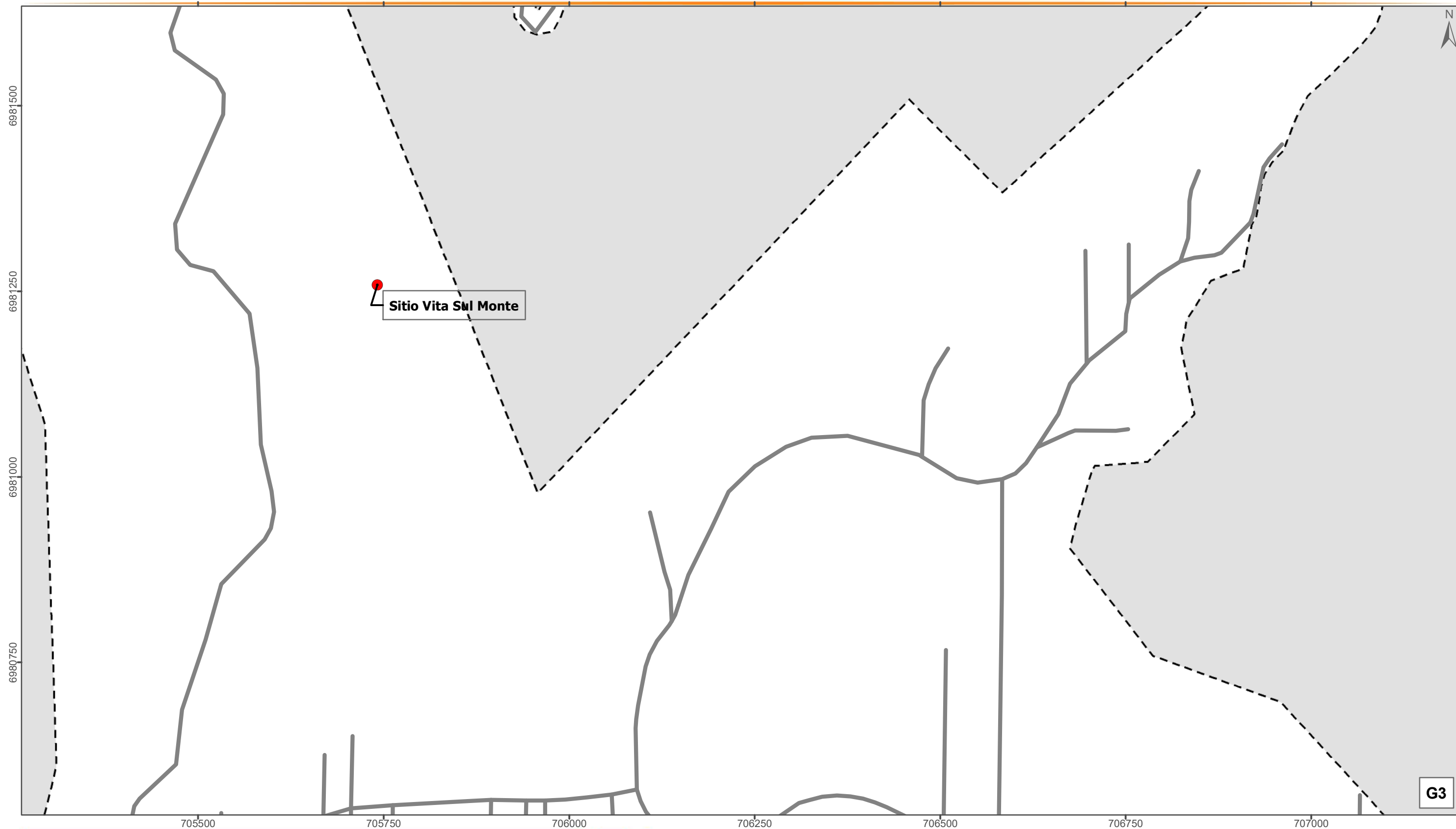
### Fonte:

Limite Municipal: Secretaria de Planejamento SC  
Hidrografia: Secretaria de Estado do Desenvolvimento Econômico Sustentável (SDS) - SIGSC  
Perímetro Urbano: Prefeitura Municipal de Nova Trento  
Edificações: Fotointerpretação do Levantamento Aerofotogramétrico (SDS) e Imagens do Google Earth

Elaborado por:



Novembro/2019



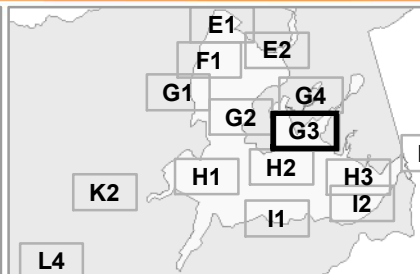
## ATRATIVOS TURÍSTICOS

### Convenções

- Rodovias e Estradas
- Hidrografia Principal
- Perímetro Urbano
- Limite Municipal

### Legenda

- Atrativos turísticos
- Produtos coloniais
- Serviços de alimentação
- Turismo religioso
- Turismo rural



Escala: 1:5.000

Projeção: Universal Transversa de Mercator - 22 J  
Datum Horizontal: SIRGAS 2000

### Fonte:

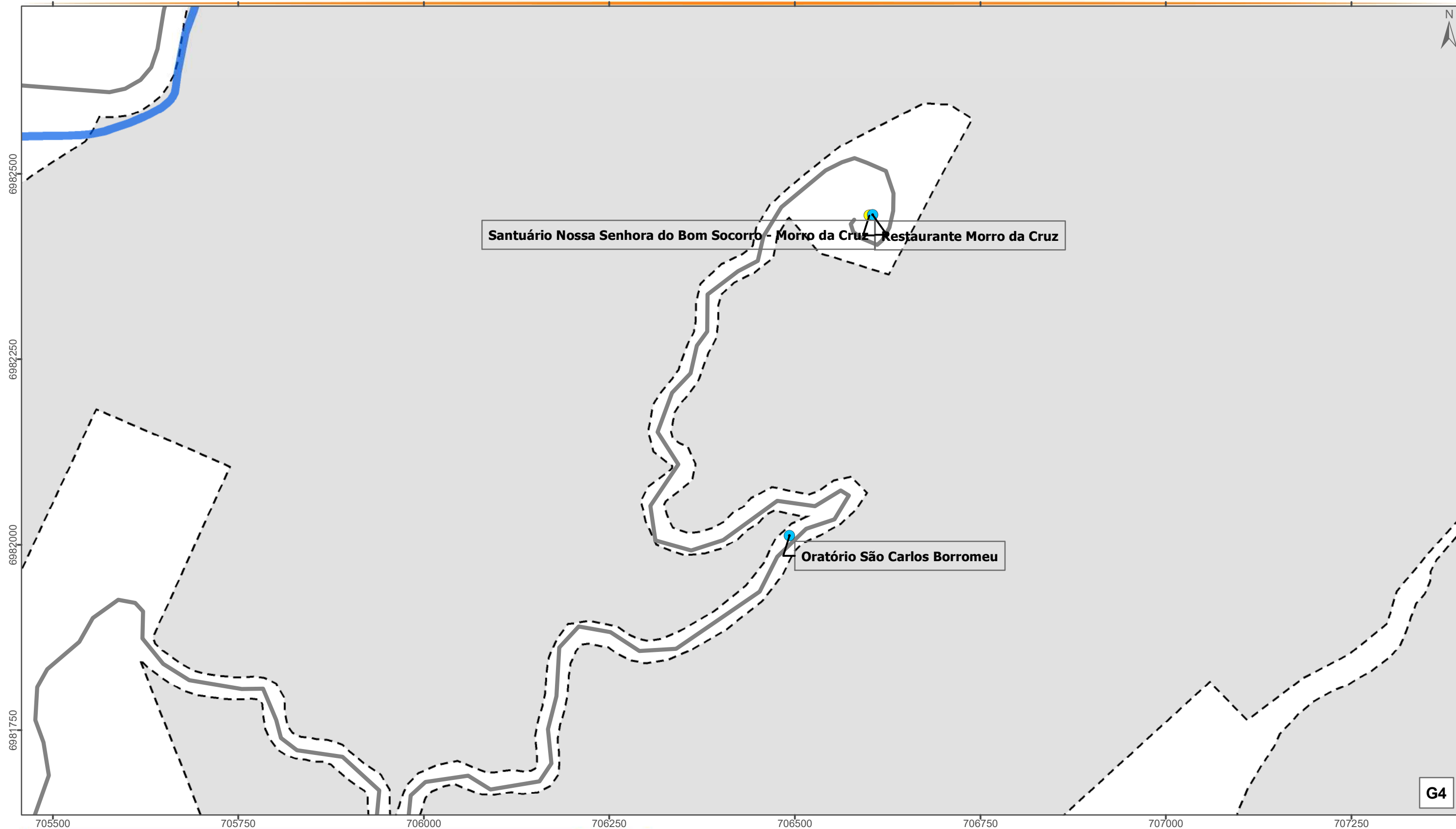
Limite Municipal: Secretaria de Planejamento SC  
Hidrografia: Secretaria de Estado do Desenvolvimento Econômico Sustentável (SDS) - SIGSC  
Perímetro Urbano: Prefeitura Municipal de Nova Trento  
Edificações: Fotointerpretação do Levantamento Aerofotogramétrico (SDS) e Imagens do Google Earth

Elaborado por:



Novembro/2019





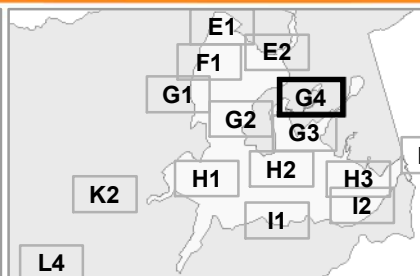
## ATRATIVOS TURÍSTICOS

### Convenções

- Rodovias e Estradas
- Hidrografia Principal
- Perímetro Urbano
- Limite Municipal

### Legenda

- Atrativos turísticos
- Produtos coloniais
- Serviços de alimentação
- Turismo religioso
- Turismo rural



Escala: 1:5.000

Projeção: Universal Transversa de Mercator - 22 J  
Datum Horizontal: SIRGAS 2000

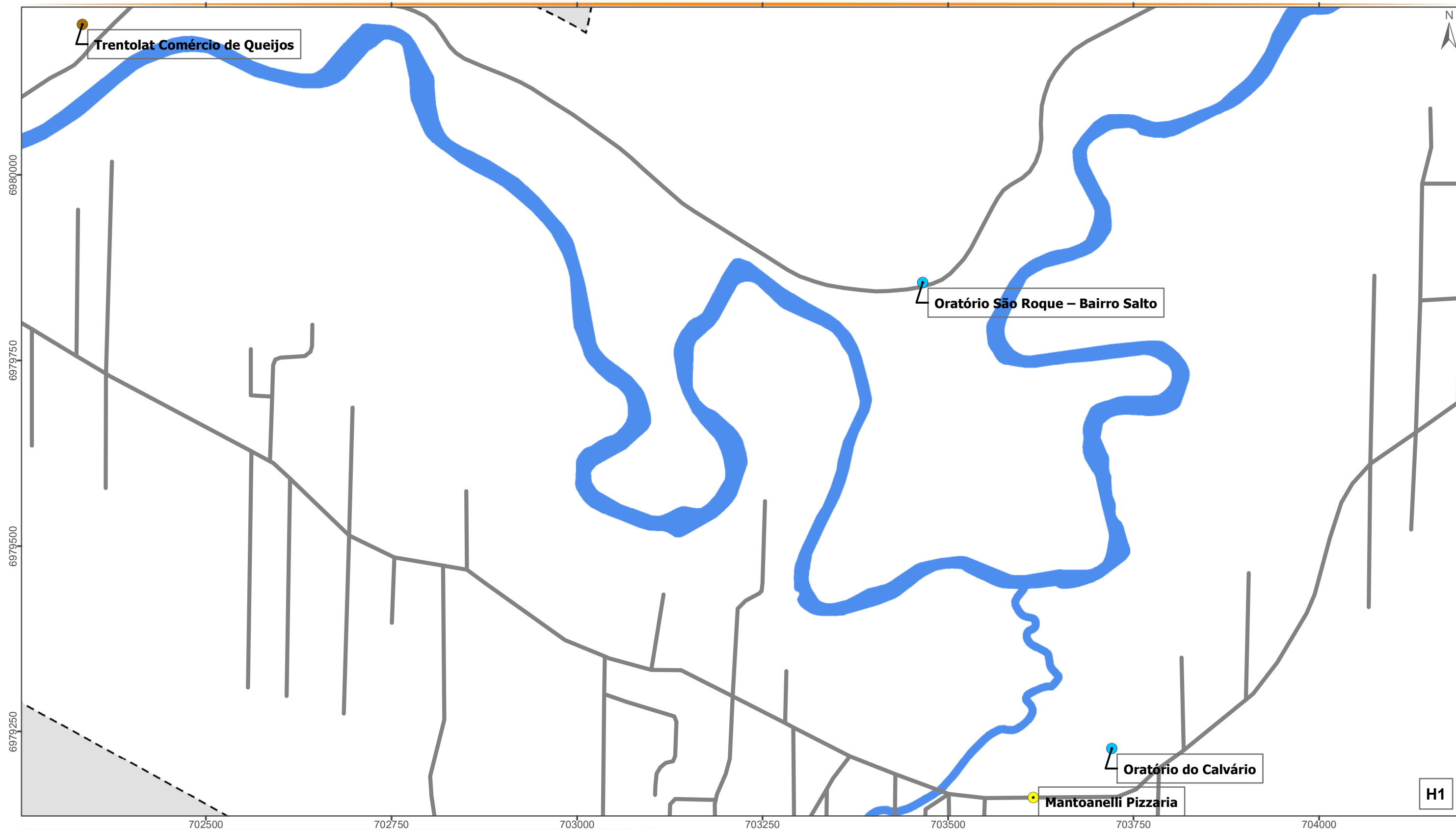
### Fonte:

Limite Municipal: Secretaria de Planejamento SC  
Hidrografia: Secretaria de Estado do Desenvolvimento Econômico Sustentável (SDS) - SIGSC  
Perímetro Urbano: Prefeitura Municipal de Nova Trento  
Edificações: Fotointerpretação do Levantamento Aerofotogramétrico (SDS) e Imagens do Google Earth

Elaborado por:



Novembro/2019



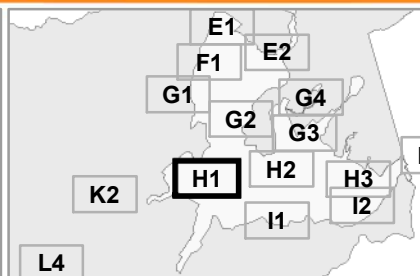
## ATRATIVOS TURÍSTICOS

### Convenções

- Rodovias e Estradas
- Hidrografia Principal
- Perímetro Urbano
- Limite Municipal

### Legenda

- Atrativos turísticos
- Produtos coloniais
- Serviços de alimentação
- Turismo religioso
- Turismo rural



Escala: 1:5.000

Projeção: Universal Transversa de Mercator - 22 J  
Datum Horizontal: SIRGAS 2000

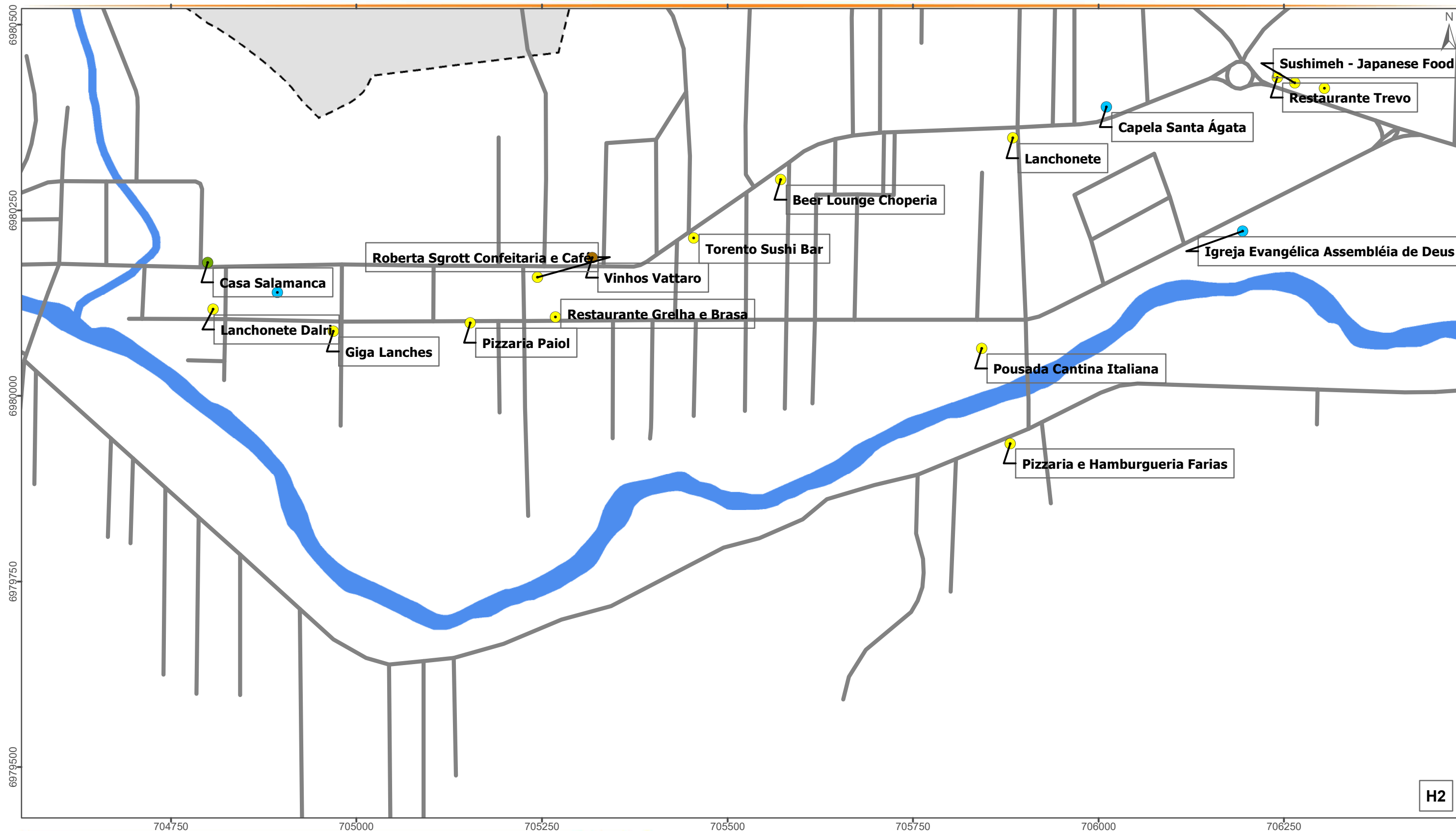
### Fonte:

Limite Municipal: Secretaria de Planejamento SC  
Hidrografia: Secretaria de Estado do Desenvolvimento Econômico Sustentável (SDS) - SIGSC  
Perímetro Urbano: Prefeitura Municipal de Nova Trento  
Edificações: Fotointerpretação do Levantamento Aerofotogramétrico (SDS) e Imagens do Google Earth

Elaborado por:



Novembro/2019

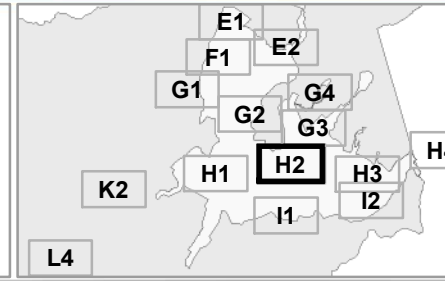


H2

## ATRATIVOS TURÍSTICOS

- Convenções**
- Rodovias e Estradas
  - Hidrografia Principal
  - Perímetro Urbano
  - Limite Municipal

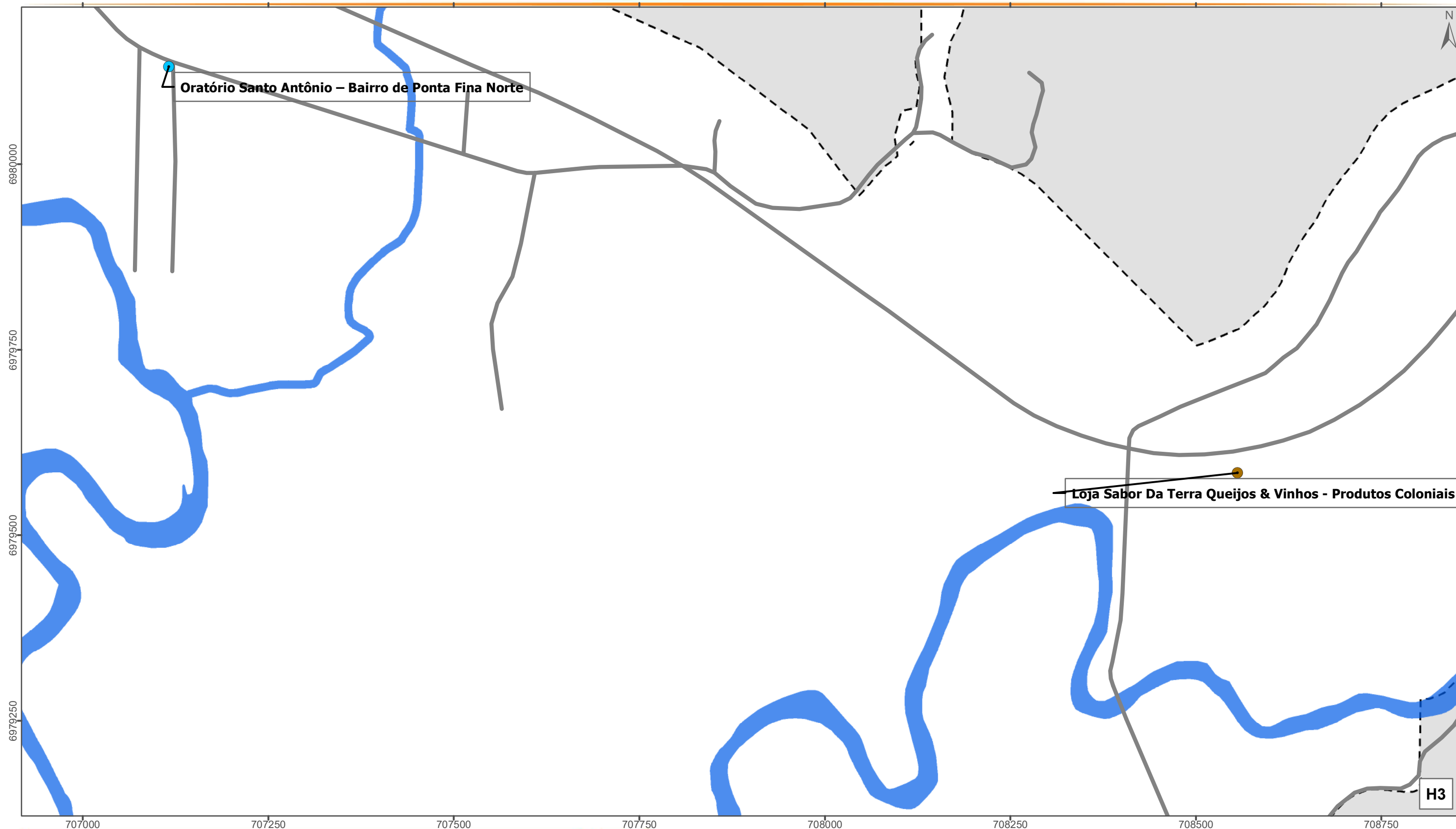
- Legenda**
- Atrativos turísticos
  - Produtos coloniais
  - Serviços de alimentação
  - Turismo religioso
  - Turismo rural



**Escala:** 1:5.000  
**Projeção:** Universal Transversa de Mercator - 22 J  
**Datum Horizontal:** SIRGAS 2000  
**Fonte:**  
 Limite Municipal: Secretaria de Planejamento SC  
 Hidrografia: Secretaria de Estado do Desenvolvimento Econômico Sustentável (SDS) - SIGSC  
 Perímetro Urbano: Prefeitura Municipal de Nova Trento  
 Edificações: Fotointerpretação do Levantamento Aerofotogramétrico (SDS) e Imagens do Google Earth

Elaborado por:

Novembro/2019



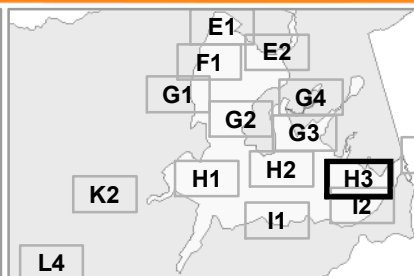
## ATRATIVOS TURÍSTICOS

### Convenções

- Rodovias e Estradas
- Hidrografia Principal
- Perímetro Urbano
- Limite Municipal

### Legenda

- Atrativos turísticos
- Produtos coloniais
- Serviços de alimentação
- Turismo religioso
- Turismo rural



Escala: 1:5.000

Projeção: Universal Transversa de Mercator - 22 J  
Datum Horizontal: SIRGAS 2000

### Fonte:

Limite Municipal: Secretaria de Planejamento SC  
Hidrografia: Secretaria de Estado do Desenvolvimento Econômico Sustentável (SDS) - SIGSC  
Perímetro Urbano: Prefeitura Municipal de Nova Trento  
Edificações: Fotointerpretação do Levantamento Aerofotogramétrico (SDS) e Imagens do Google Earth

Elaborado por:



Novembro/2019



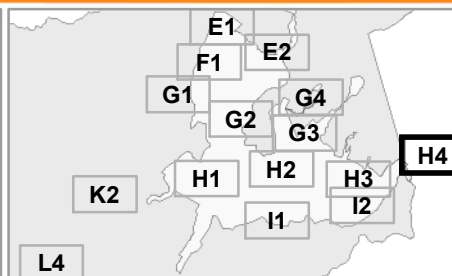
## ATRATIVOS TURÍSTICOS

### Convenções

- Rodovias e Estradas
- Hidrografia Principal
- Perímetro Urbano
- Limite Municipal

### Legenda

- Atrativos turísticos
- Produtos coloniais
- Serviços de alimentação
- Turismo religioso
- Turismo rural



Escala: 1:5.000

Projeção: Universal Transversa de Mercator - 22 J  
Datum Horizontal: SIRGAS 2000

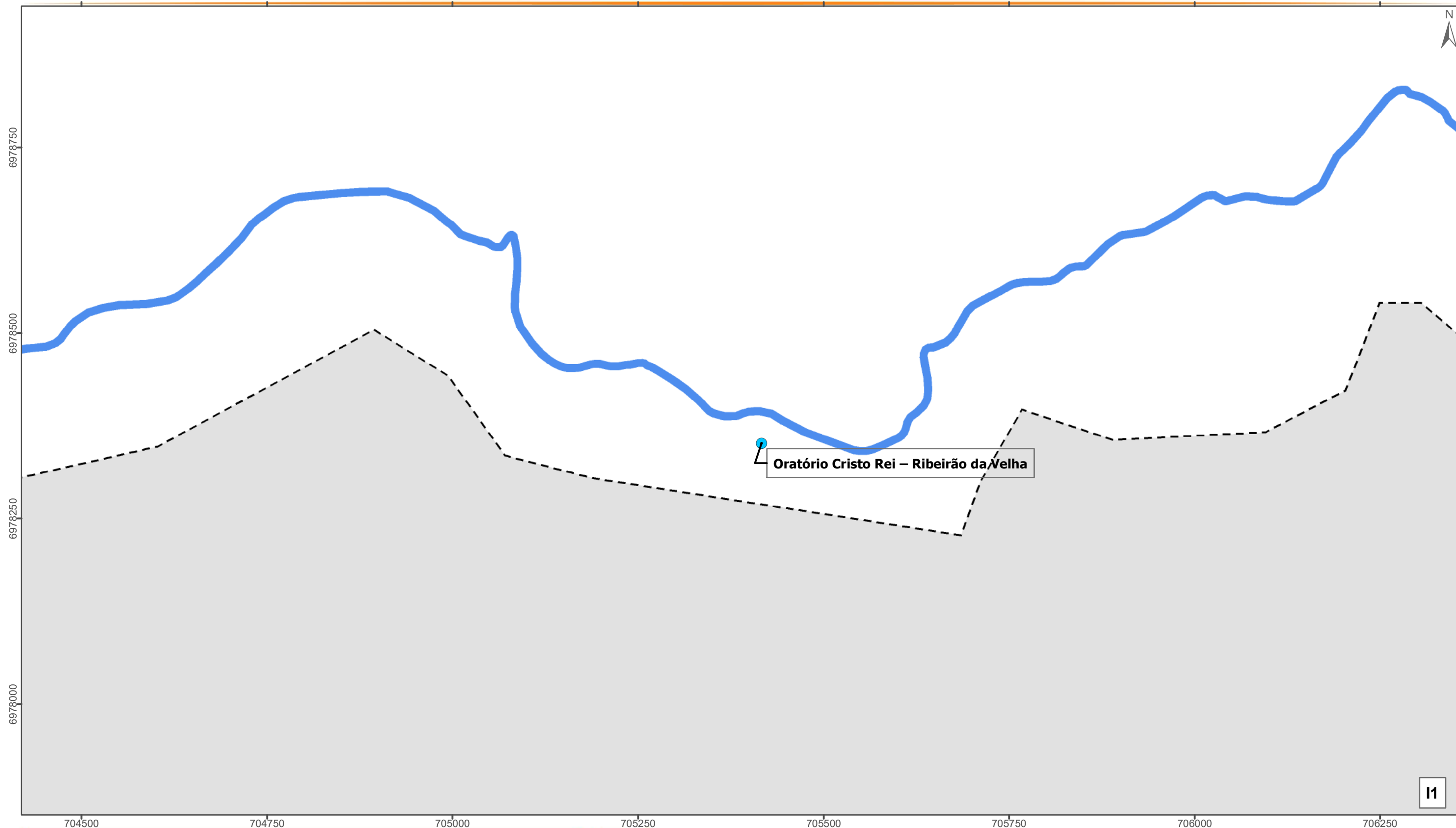
### Fonte:

Limite Municipal: Secretaria de Planejamento SC  
Hidrografia: Secretaria de Estado do Desenvolvimento Econômico Sustentável (SDS) - SIGSC  
Perímetro Urbano: Prefeitura Municipal de Nova Trento  
Edificações: Fotointerpretação do Levantamento Aerofotogramétrico (SDS) e Imagens do Google Earth

Elaborado por:



Novembro/2019



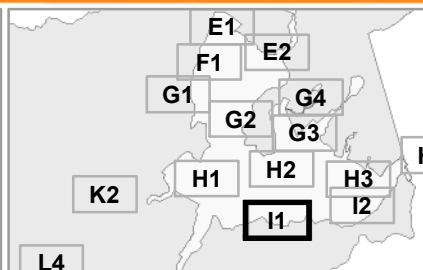
## ATRATIVOS TURÍSTICOS

### Convenções

- Rodovias e Estradas
- Hidrografia Principal
- Perímetro Urbano
- Limite Municipal

### Legenda

- Atrativos turísticos
- Produtos coloniais
- Serviços de alimentação
- Turismo religioso
- Turismo rural



Escala: 1:5.000

Projeção: Universal Transversa de Mercator - 22 J  
Datum Horizontal: SIRGAS 2000

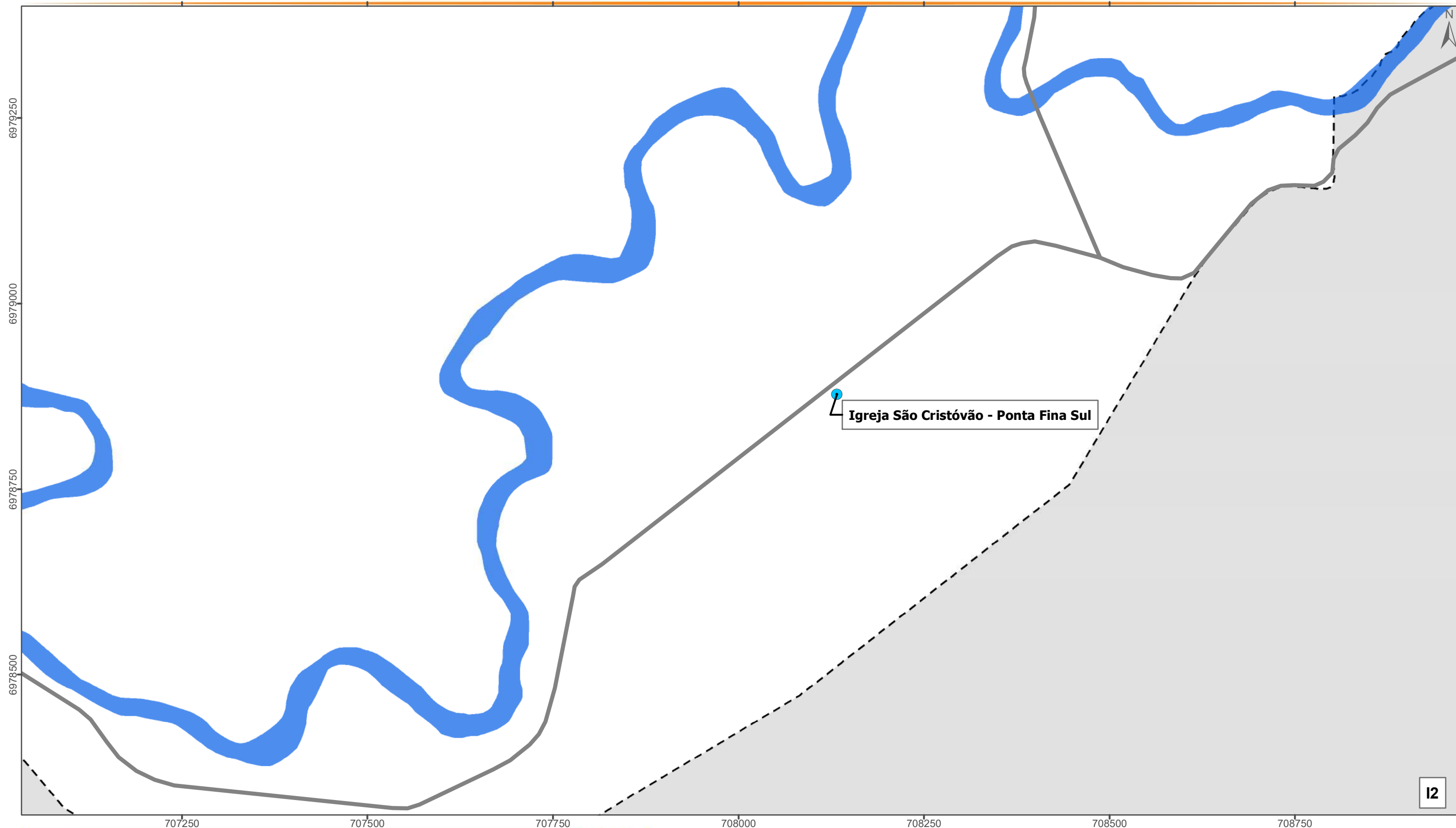
### Fonte:

Limite Municipal: Secretaria de Planejamento SC  
Hidrografia: Secretaria de Estado do Desenvolvimento Econômico Sustentável (SDS) - SIGSC  
Perímetro Urbano: Prefeitura Municipal de Nova Trento  
Edificações: Fotointerpretação do Levantamento Aerofotogramétrico (SDS) e Imagens do Google Earth

Elaborado por:



Novembro/2019



I2

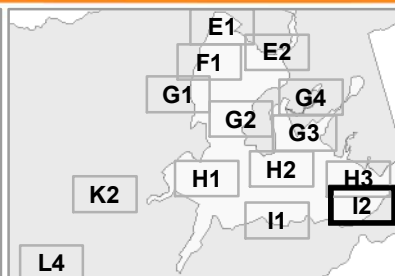
## ATRATIVOS TURÍSTICOS

### Convenções

- Rodovias e Estradas
- Hidrografia Principal
- Perímetro Urbano
- Limite Municipal

### Legenda

- Atrativos turísticos
- Produtos coloniais
- Serviços de alimentação
- Turismo religioso
- Turismo rural



Escala: 1:5.000

Projeção: Universal Transversa de Mercator - 22 J  
Datum Horizontal: SIRGAS 2000

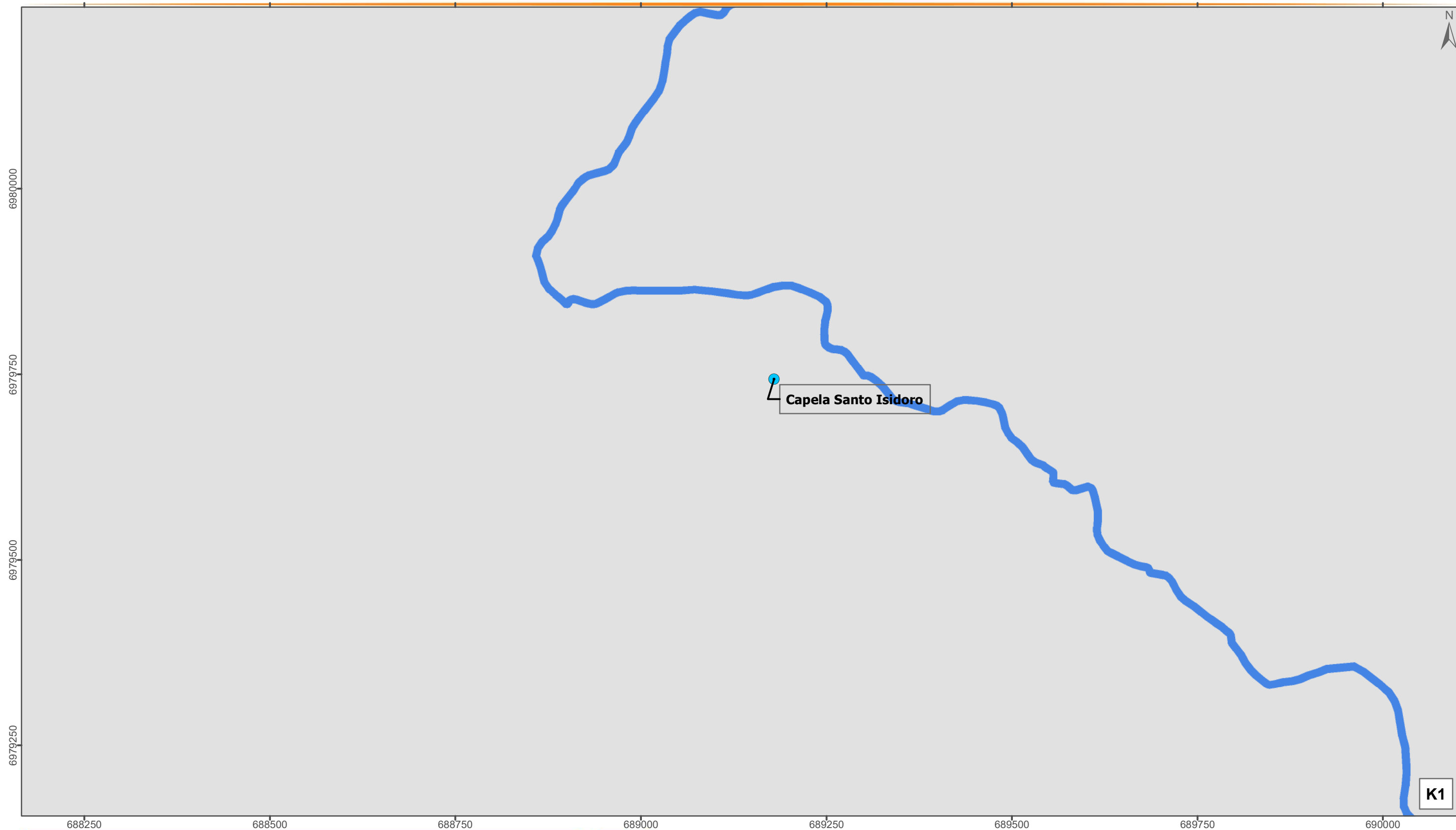
### Fonte:

Limite Municipal: Secretaria de Planejamento SC  
Hidrografia: Secretaria de Estado do Desenvolvimento Econômico Sustentável (SDS) - SIGSC  
Perímetro Urbano: Prefeitura Municipal de Nova Trento  
Edificações: Fotointerpretação do Levantamento Aerofotogramétrico (SDS) e Imagens do Google Earth

Elaborado por:







Novembro/2019








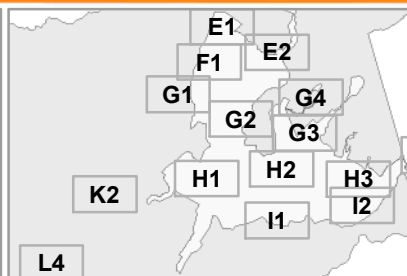
## ATRATIVOS TURÍSTICOS

### Convenções

-  Rodovias e Estradas
-  Hidrografia Principal
-  Perímetro Urbano
-  Limite Municipal

### Legenda

-  Atrativos turísticos
-  Produtos coloniais
-  Serviços de alimentação
-  Turismo religioso
-  Turismo rural



Escala: 1:5.000

Projeção: Universal Transversa de Mercator - 22 J  
Datum Horizontal: SIRGAS 2000

### Fonte:

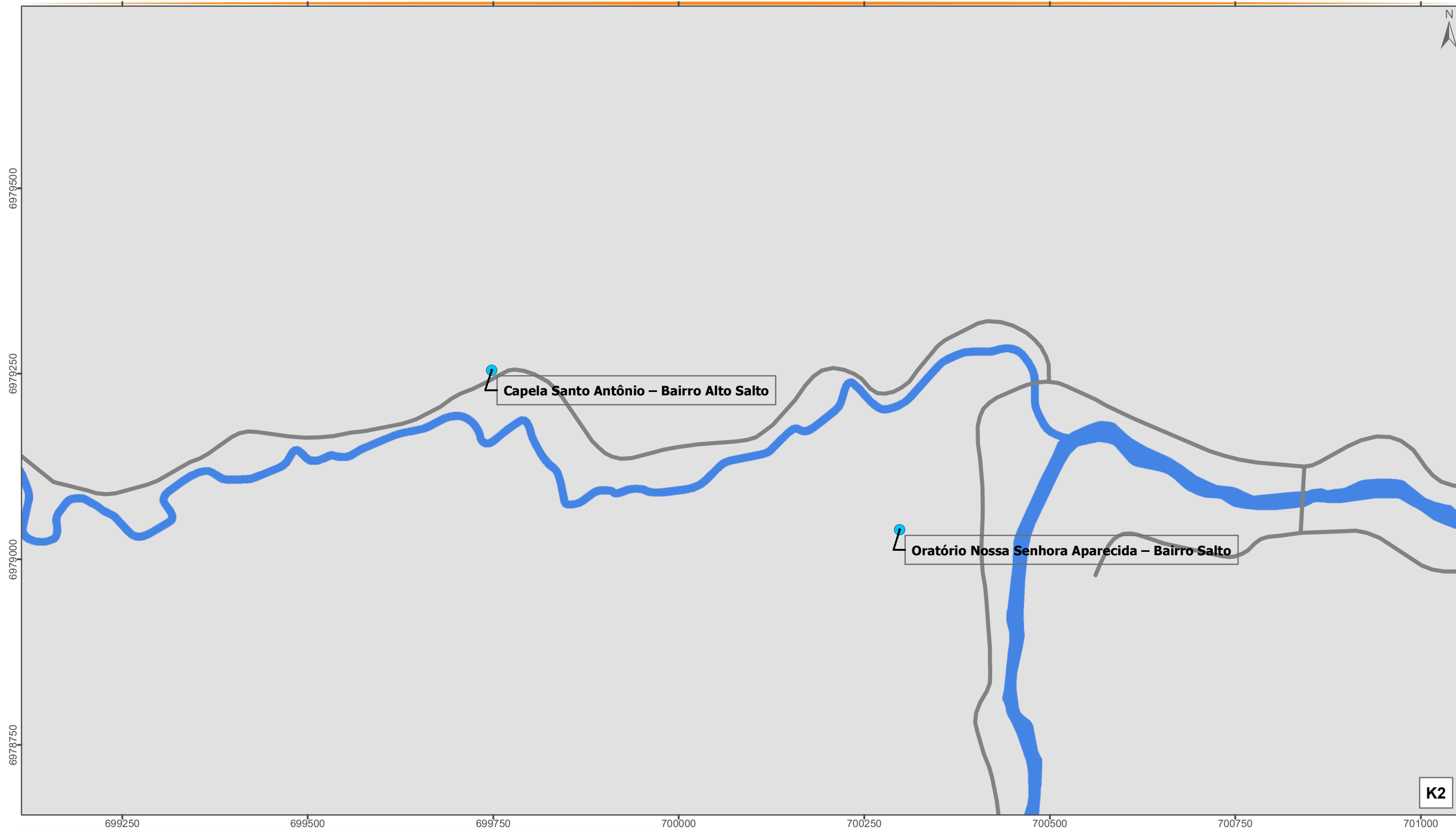
Limite Municipal: Secretaria de Planejamento SC  
Hidrografia: Secretaria de Estado do Desenvolvimento Econômico Sustentável (SDS) - SIGSC  
Perímetro Urbano: Prefeitura Municipal de Nova Trento  
Edificações: Fotointerpretação do Levantamento Aerofotogramétrico (SDS) e Imagens do Google Earth

Elaborado por:



Novembro/2019





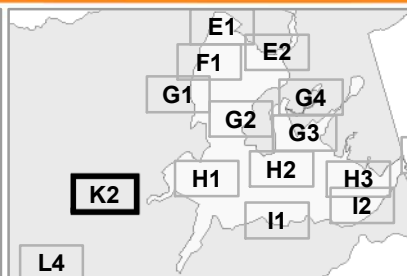
## ATRATIVOS TURÍSTICOS

### Convenções

- Rodovias e Estradas
- Hidrografia Principal
- Perímetro Urbano
- Limite Municipal

### Legenda

- Atrativos turísticos
- Produtos coloniais
- Serviços de alimentação
- Turismo religioso
- Turismo rural



Escala: 1:5.000

Projeção: Universal Transversa de Mercator - 22 J  
Datum Horizontal: SIRGAS 2000

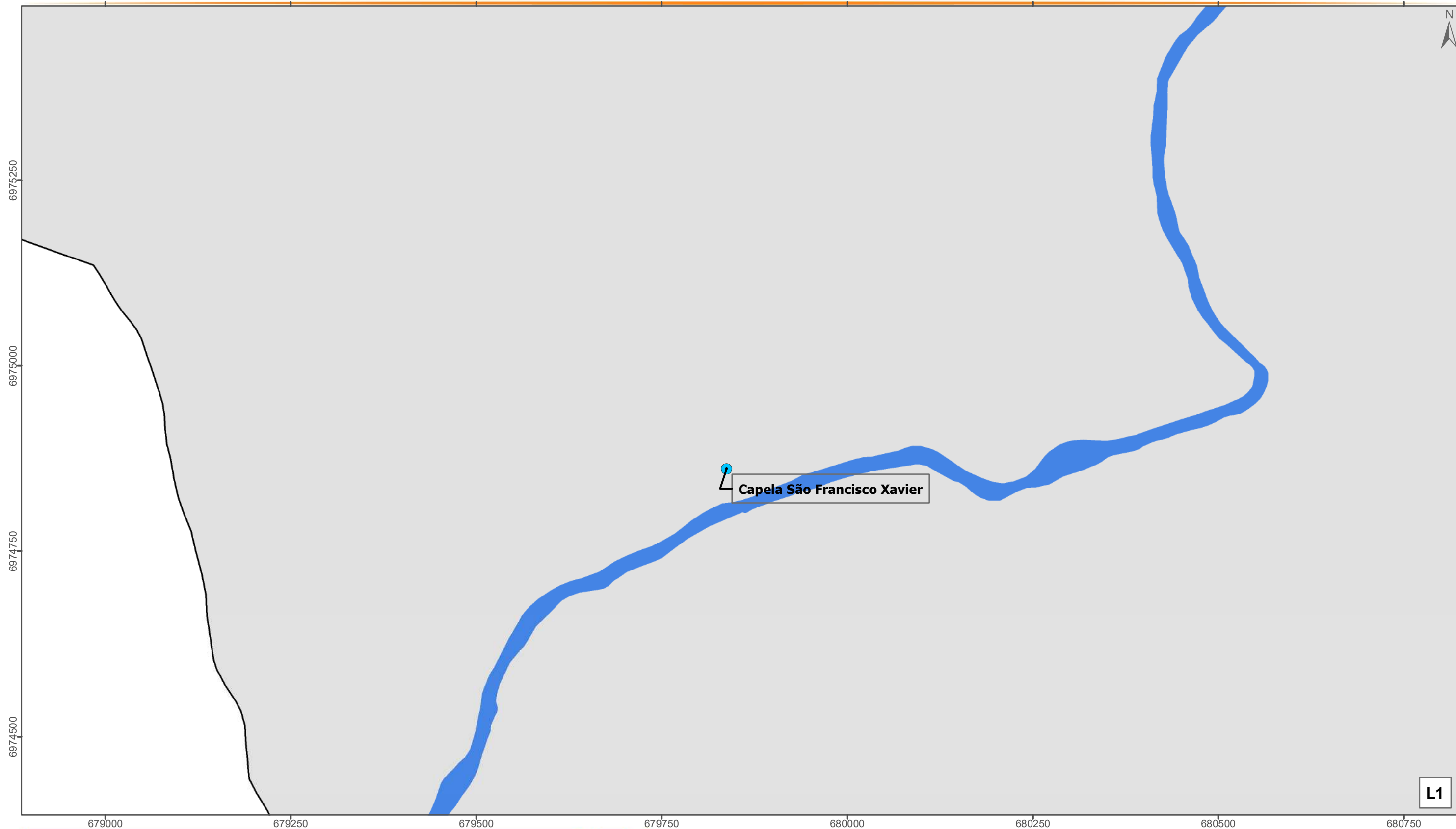
### Fonte:

Limite Municipal: Secretaria de Planejamento SC  
Hidrografia: Secretaria de Estado do Desenvolvimento Econômico Sustentável (SDS) - SIGSC  
Perímetro Urbano: Prefeitura Municipal de Nova Trento  
Edificações: Fotointerpretação do Levantamento Aerofotogramétrico (SDS) e Imagens do Google Earth

Elaborado por:



Novembro/2019



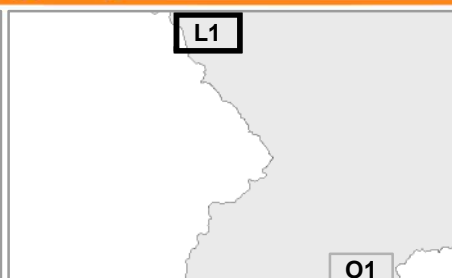
## ATRATIVOS TURÍSTICOS

### Convenções

- Rodovias e Estradas
- Hidrografia Principal
- Perímetro Urbano
- Limite Municipal

### Legenda

- Atrativos turísticos
- Produtos coloniais
- Serviços de alimentação
- Turismo religioso
- Turismo rural



Escala: 1:5.000

Projeção: Universal Transversa de Mercator - 22 J  
Datum Horizontal: SIRGAS 2000

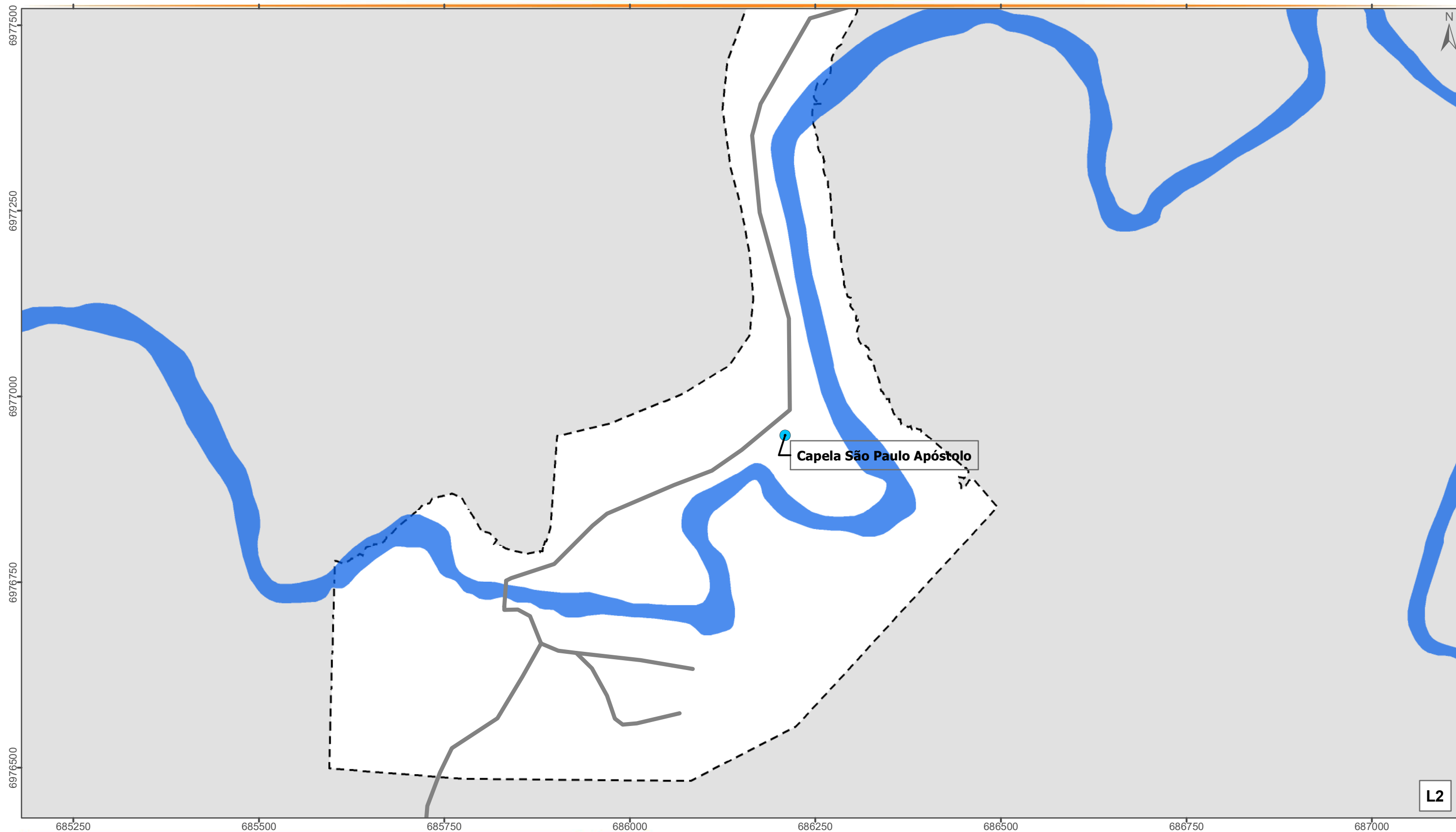
### Fonte:

Limite Municipal: Secretaria de Planejamento SC  
Hidrografia: Secretaria de Estado do Desenvolvimento Econômico Sustentável (SDS) - SIGSC  
Perímetro Urbano: Prefeitura Municipal de Nova Trento  
Edificações: Fotointerpretação do Levantamento Aerofotogramétrico (SDS) e Imagens do Google Earth

Elaborado por:



Novembro/2019



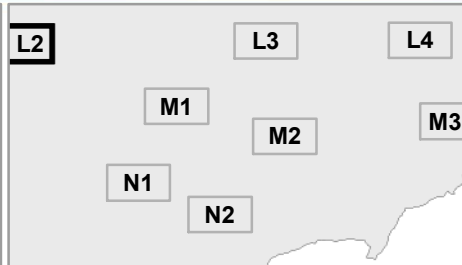
## ATRATIVOS TURÍSTICOS

### Convenções

- Rodovias e Estradas
- Hidrografia Principal
- Perímetro Urbano
- Limite Municipal

### Legenda

- Atrativos turísticos
- Produtos coloniais
- Serviços de alimentação
- Turismo religioso
- Turismo rural



Escala: 1:5.000

Projeção: Universal Transversa de Mercator - 22 J  
Datum Horizontal: SIRGAS 2000

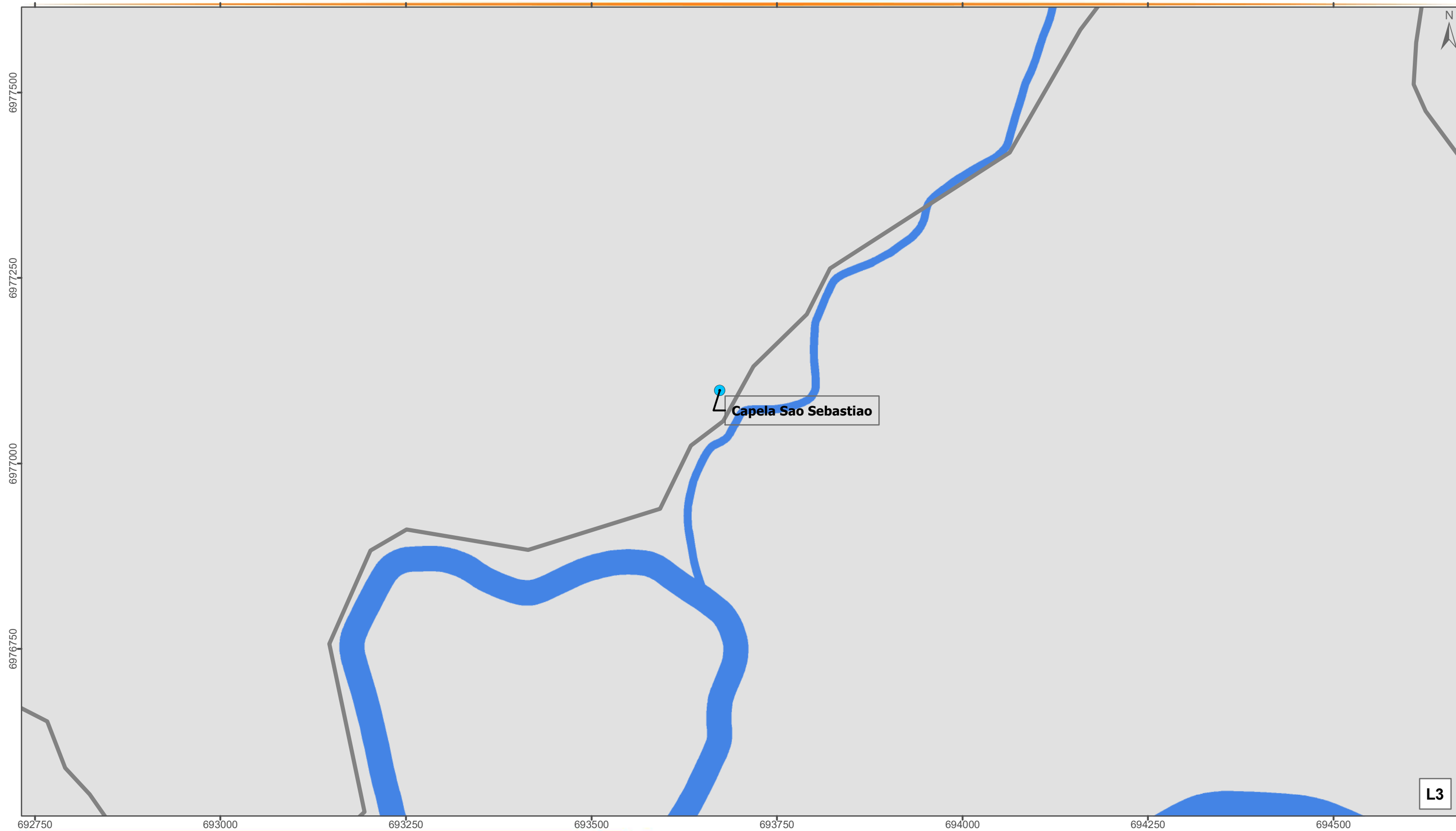
### Fonte:

Limite Municipal: Secretaria de Planejamento SC  
Hidrografia: Secretaria de Estado do Desenvolvimento Econômico Sustentável (SDS) - SIGSC  
Perímetro Urbano: Prefeitura Municipal de Nova Trento  
Edificações: Fotointerpretação do Levantamento Aerofotogramétrico (SDS) e Imagens do Google Earth

Elaborado por:







Novembro/2019








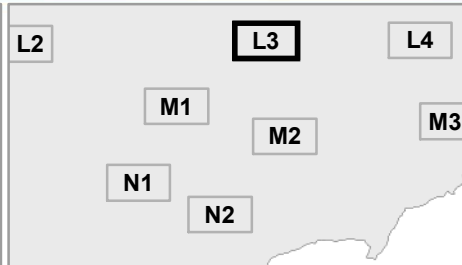
## ATRATIVOS TURÍSTICOS

### Convenções

-  Rodovias e Estradas
-  Hidrografia Principal
-  Perímetro Urbano
-  Limite Municipal

### Legenda

-  Atrativos turísticos
-  Produtos coloniais
-  Serviços de alimentação
-  Turismo religioso
-  Turismo rural



Escala: 1:5.000

Projeção: Universal Transversa de Mercator - 22 J  
Datum Horizontal: SIRGAS 2000


### Fonte:

Limite Municipal: Secretaria de Planejamento SC  
Hidrografia: Secretaria de Estado do Desenvolvimento Econômico Sustentável (SDS) - SIGSC  
Perímetro Urbano: Prefeitura Municipal de Nova Trento  
Edificações: Fotointerpretação do Levantamento Aerofotogramétrico (SDS) e Imagens do Google Earth

Elaborado por:



Novembro/2019



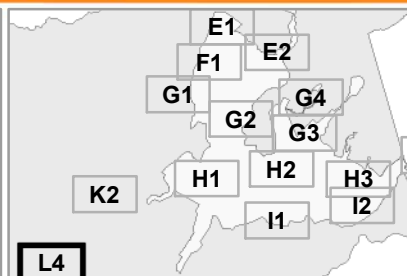
## ATRATIVOS TURÍSTICOS

### Convenções

- Rodovias e Estradas
- Hidrografia Principal
- Perímetro Urbano
- Limite Municipal

### Legenda

- Atrativos turísticos
- Produtos coloniais
- Serviços de alimentação
- Turismo religioso
- Turismo rural



Escala: 1:5.000

Projeção: Universal Transversa de Mercator - 22 J  
Datum Horizontal: SIRGAS 2000

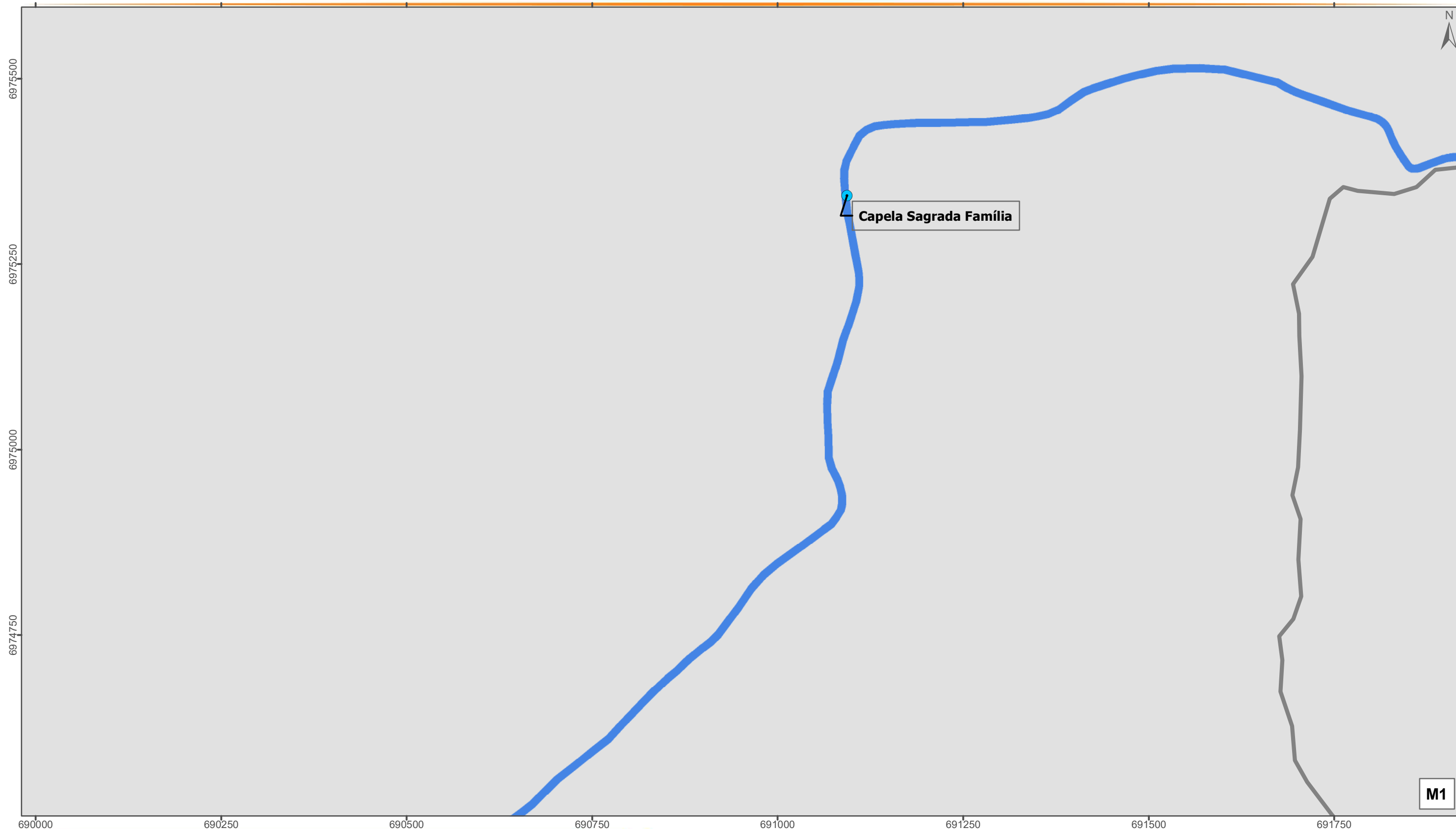
### Fonte:

Limite Municipal: Secretaria de Planejamento SC  
Hidrografia: Secretaria de Estado do Desenvolvimento Econômico Sustentável (SDS) - SIGSC  
Perímetro Urbano: Prefeitura Municipal de Nova Trento  
Edificações: Fotointerpretação do Levantamento Aerofotogramétrico (SDS) e Imagens do Google Earth

Elaborado por:



Novembro/2019



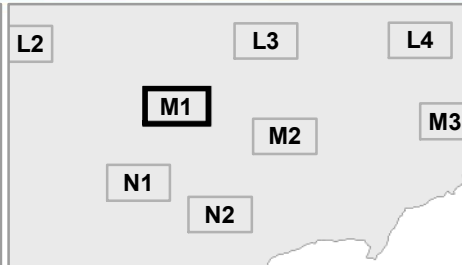
## ATRATIVOS TURÍSTICOS

### Convenções

- Rodovias e Estradas
- Hidrografia Principal
- Perímetro Urbano
- Limite Municipal

### Legenda

- Atrativos turísticos
- Produtos coloniais
- Serviços de alimentação
- Turismo religioso
- Turismo rural



Escala: 1:5.000

Projeção: Universal Transversa de Mercator - 22 J  
Datum Horizontal: SIRGAS 2000

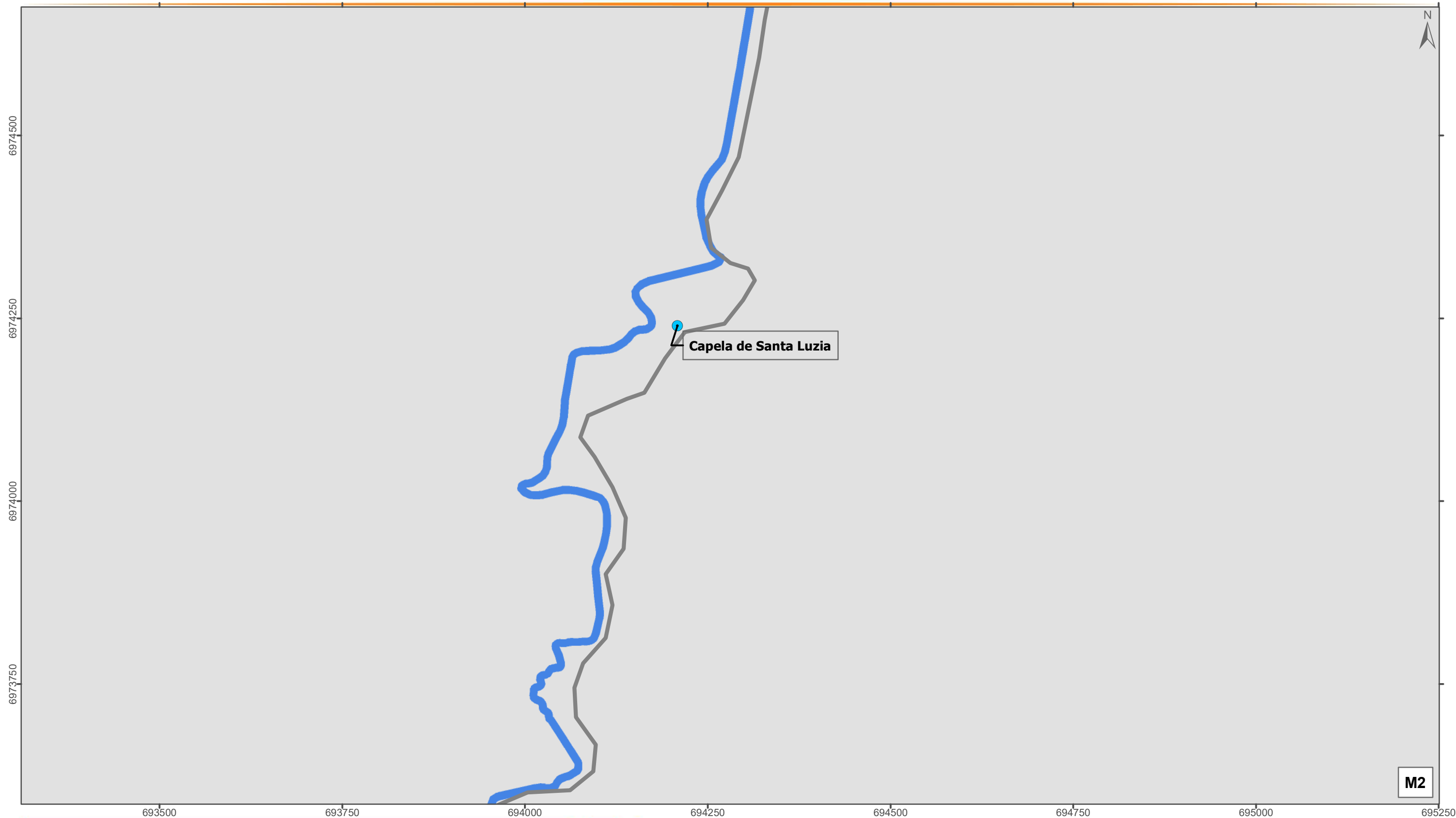
### Fonte:

Limite Municipal: Secretaria de Planejamento SC  
Hidrografia: Secretaria de Estado do Desenvolvimento Econômico Sustentável (SDS) - SIGSC  
Perímetro Urbano: Prefeitura Municipal de Nova Trento  
Edificações: Fotointerpretação do Levantamento Aerofotogramétrico (SDS) e Imagens do Google Earth

Elaborado por:







Novembro/2019








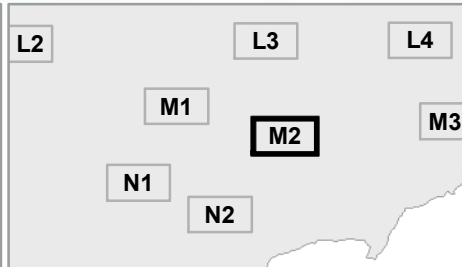
## ATRATIVOS TURÍSTICOS

### Convenções

-  Rodovias e Estradas
-  Hidrografia Principal
-  Perímetro Urbano
-  Limite Municipal

### Legenda

-  Atrativos turísticos
-  Produtos coloniais
-  Serviços de alimentação
-  Turismo religioso
-  Turismo rural



Escala: 1:5.000

Projeção: Universal Transversa de Mercator - 22 J  
Datum Horizontal: SIRGAS 2000

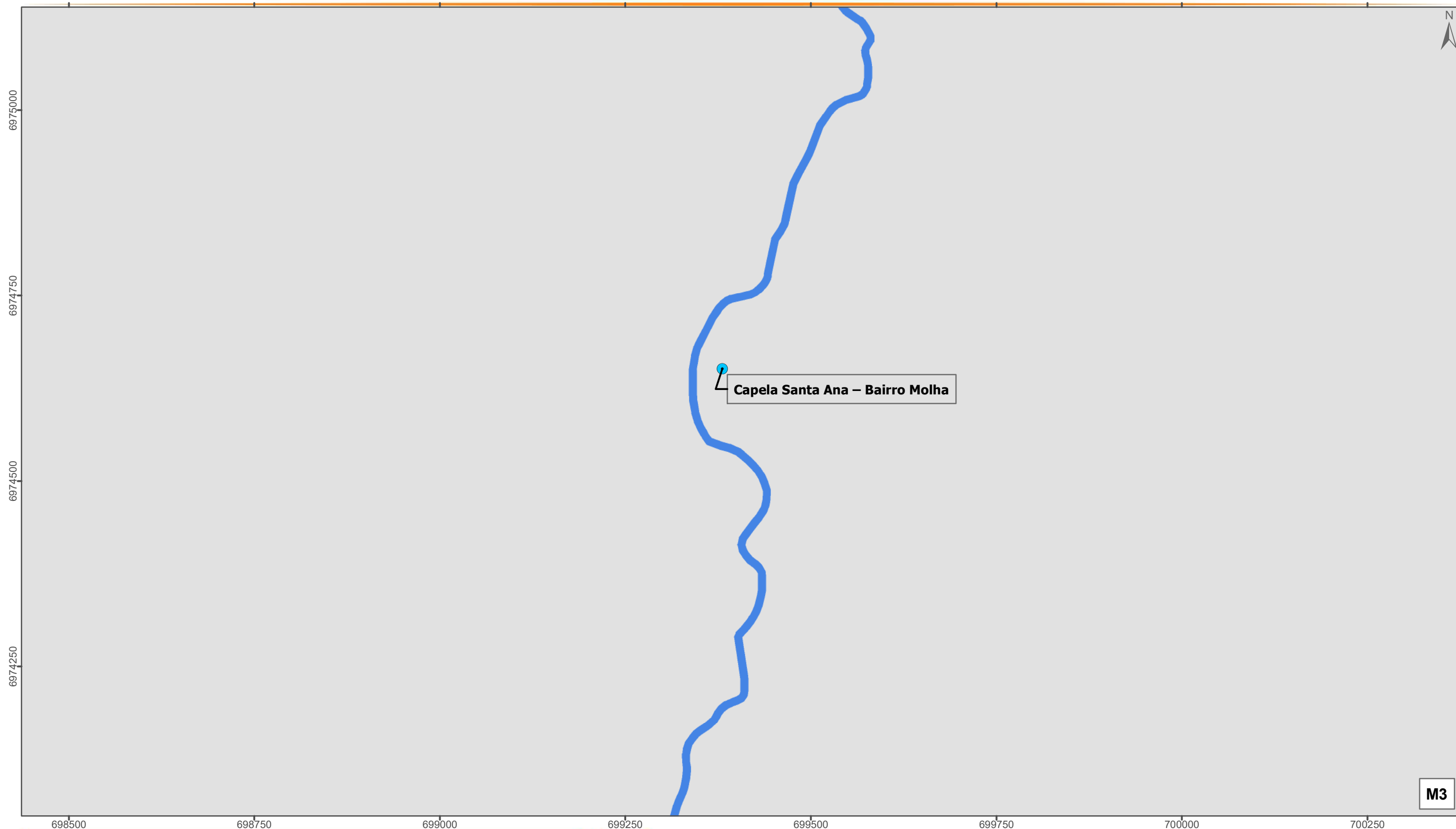
### Fonte:

Limite Municipal: Secretaria de Planejamento SC  
Hidrografia: Secretaria de Estado do Desenvolvimento Econômico Sustentável (SDS) - SIGSC  
Perímetro Urbano: Prefeitura Municipal de Nova Trento  
Edificações: Fotointerpretação do Levantamento Aerofotogramétrico (SDS) e Imagens do Google Earth

Elaborado por:







Novembro/2019








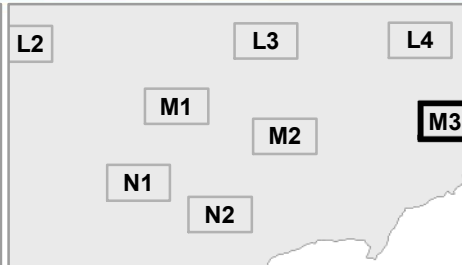
## ATRATIVOS TURÍSTICOS

### Convenções

-  Rodovias e Estradas
-  Hidrografia Principal
-  Perímetro Urbano
-  Limite Municipal

### Legenda

-  Atrativos turísticos
-  Produtos coloniais
-  Serviços de alimentação
-  Turismo religioso
-  Turismo rural



Escala: 1:5.000

Projeção: Universal Transversa de Mercator - 22 J  
Datum Horizontal: SIRGAS 2000

### Fonte:

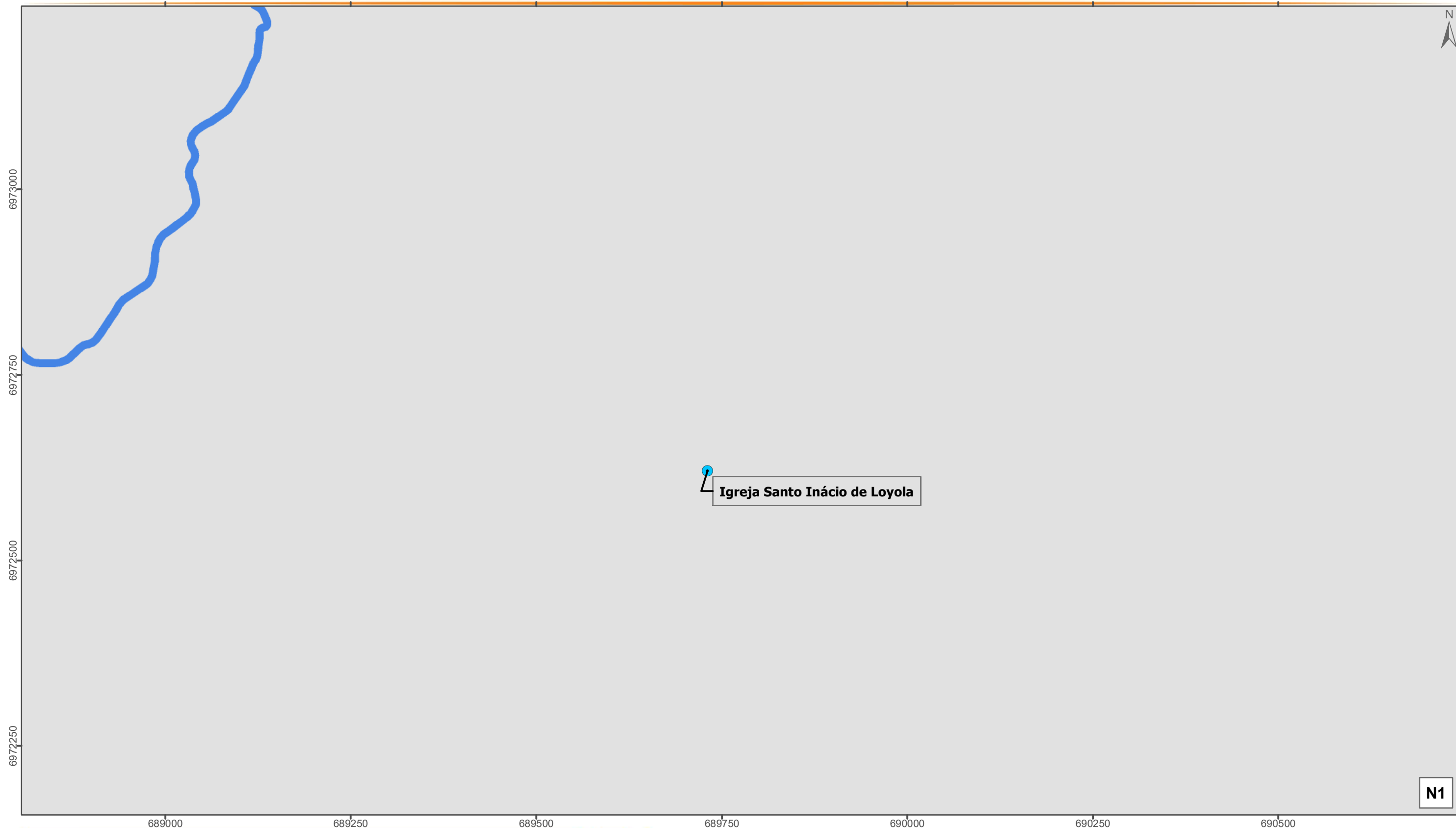
Limite Municipal: Secretaria de Planejamento SC  
Hidrografia: Secretaria de Estado do Desenvolvimento Econômico Sustentável (SDS) - SIGSC  
Perímetro Urbano: Prefeitura Municipal de Nova Trento  
Edificações: Fotointerpretação do Levantamento Aerofotogramétrico (SDS) e Imagens do Google Earth

Elaborado por:



Novembro/2019





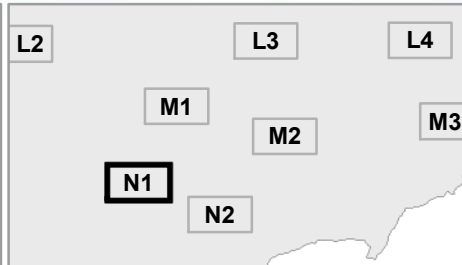
## ATRATIVOS TURÍSTICOS

### Convenções

- Rodovias e Estradas
- Hidrografia Principal
- Perímetro Urbano
- Limite Municipal

### Legenda

- Atrativos turísticos
- Produtos coloniais
- Serviços de alimentação
- Turismo religioso
- Turismo rural



Escala: 1:5.000

Projeção: Universal Transversa de Mercator - 22 J  
Datum Horizontal: SIRGAS 2000

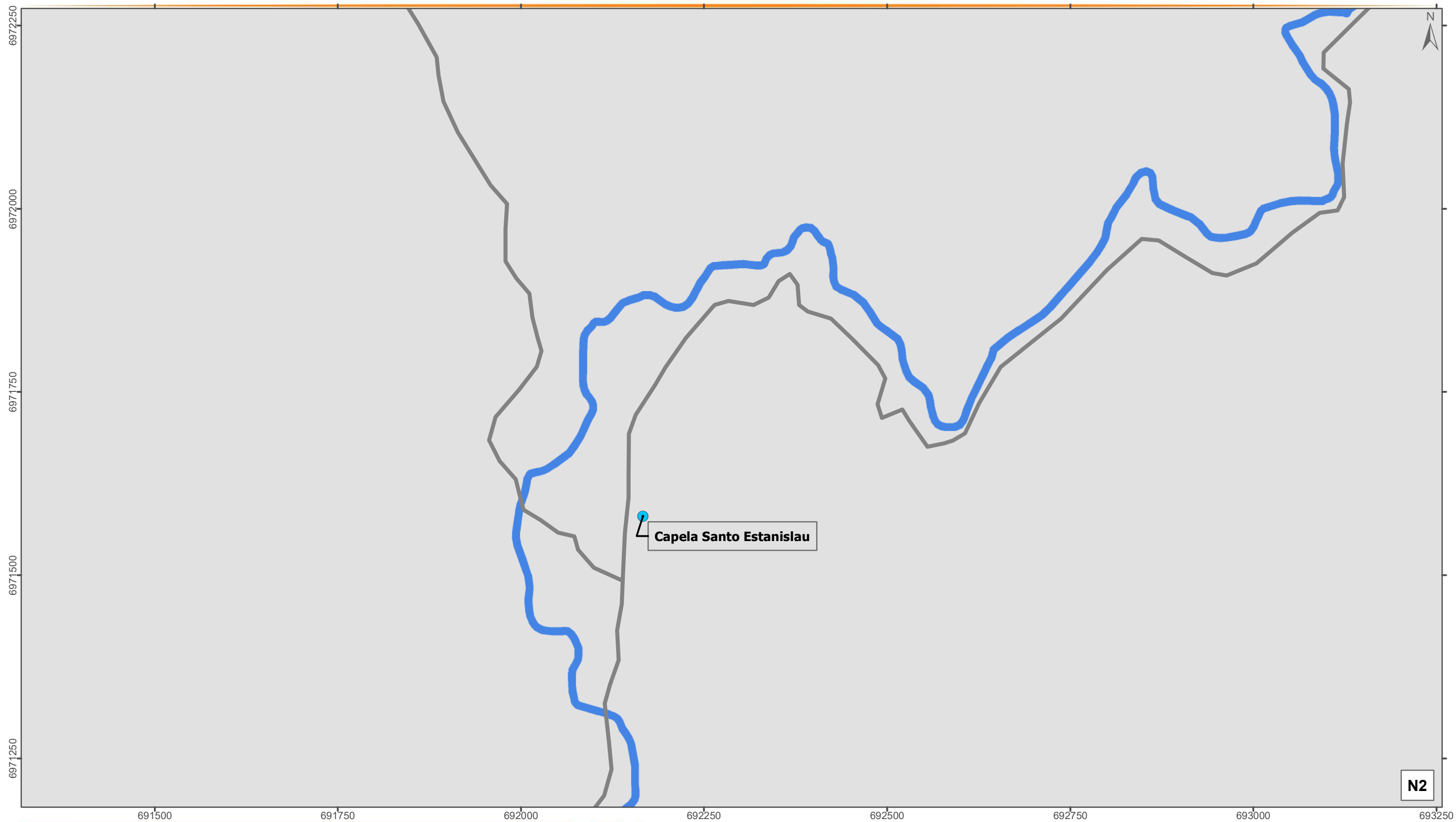
### Fonte:

Limite Municipal: Secretaria de Planejamento SC  
Hidrografia: Secretaria de Estado do Desenvolvimento Econômico Sustentável (SDS) - SIGSC  
Perímetro Urbano: Prefeitura Municipal de Nova Trento  
Edificações: Fotointerpretação do Levantamento Aerofotogramétrico (SDS) e Imagens do Google Earth

Elaborado por:







Novembro/2019








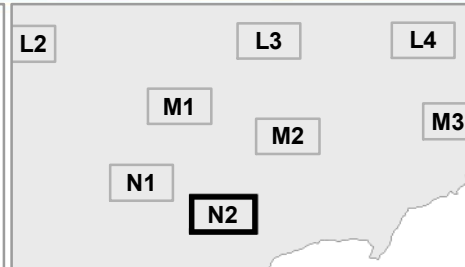
## ATRATIVOS TURÍSTICOS

### Convenções

-  Rodovias e Estradas
-  Hidrografia Principal
-  Perímetro Urbano
-  Limite Municipal

### Legenda

-  Atrativos turísticos
-  Produtos coloniais
-  Serviços de alimentação
-  Turismo religioso
-  Turismo rural



Escala: 1:5.000

Projeção: Universal Transversa de Mercator - 22 J  
Datum Horizontal: SIRGAS 2000

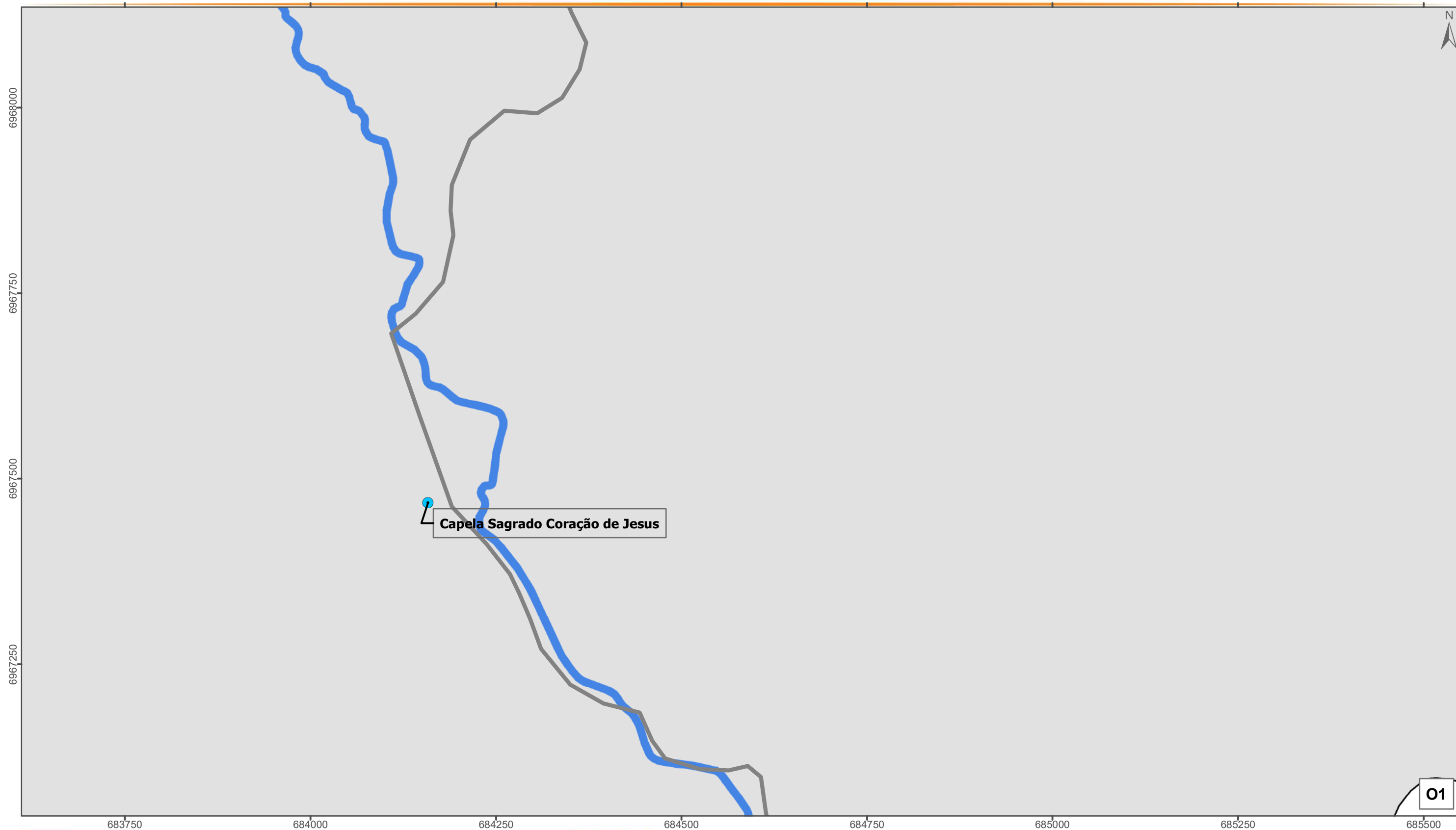
### Fonte:

Limite Municipal: Secretaria de Planejamento SC  
Hidrografia: Secretaria de Estado do Desenvolvimento Econômico Sustentável (SDS) - SIGSC  
Perímetro Urbano: Prefeitura Municipal de Nova Trento  
Edificações: Fotointerpretação do Levantamento Aerofotogramétrico (SDS) e Imagens do Google Earth

Elaborado por:







Novembro/2019








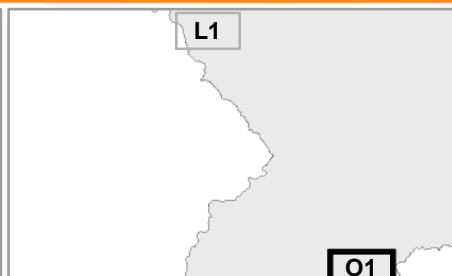
## ATRATIVOS TURÍSTICOS

### Convenções

-  Rodovias e Estradas
-  Hidrografia Principal
-  Perímetro Urbano
-  Limite Municipal

### Legenda

-  Atrativos turísticos
-  Produtos coloniais
-  Serviços de alimentação
-  Turismo religioso
-  Turismo rural



Escala: 1:5.000

Projeção: Universal Transversa de Mercator - 22 J  
Datum Horizontal: SIRGAS 2000

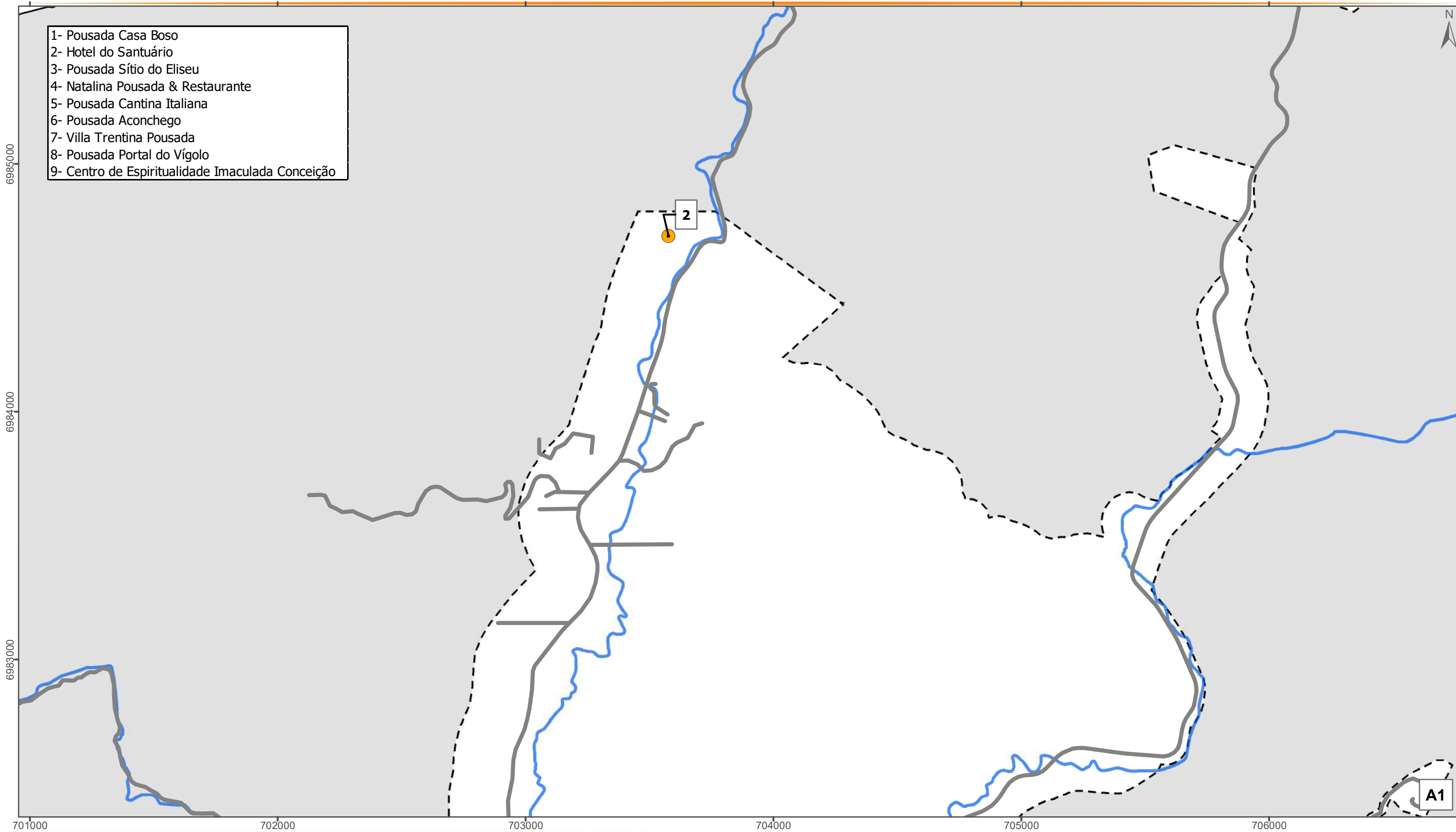
### Fonte:

Limite Municipal: Secretaria de Planejamento SC  
Hidrografia: Secretaria de Estado do Desenvolvimento Econômico Sustentável (SDS) - SIGSC  
Perímetro Urbano: Prefeitura Municipal de Nova Trento  
Edificações: Fotointerpretação do Levantamento Aerofotogramétrico (SDS) e Imagens do Google Earth

Elaborado por:



Novembro/2019



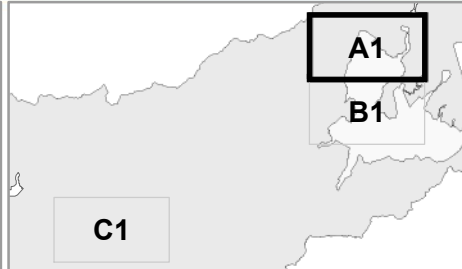
## LOCAIS DE HOSPEDAGEM

### Convenções

- Rodovias e Estradas
- Hidrografia Principal
- Perímetro Urbano
- Limite Municipal

### Legenda

- Locais de Hospedagem



Escala: 1:15.000

Projeção: Universal Transversa de Mercator - 22 J  
Datum Horizontal: SIRGAS 2000

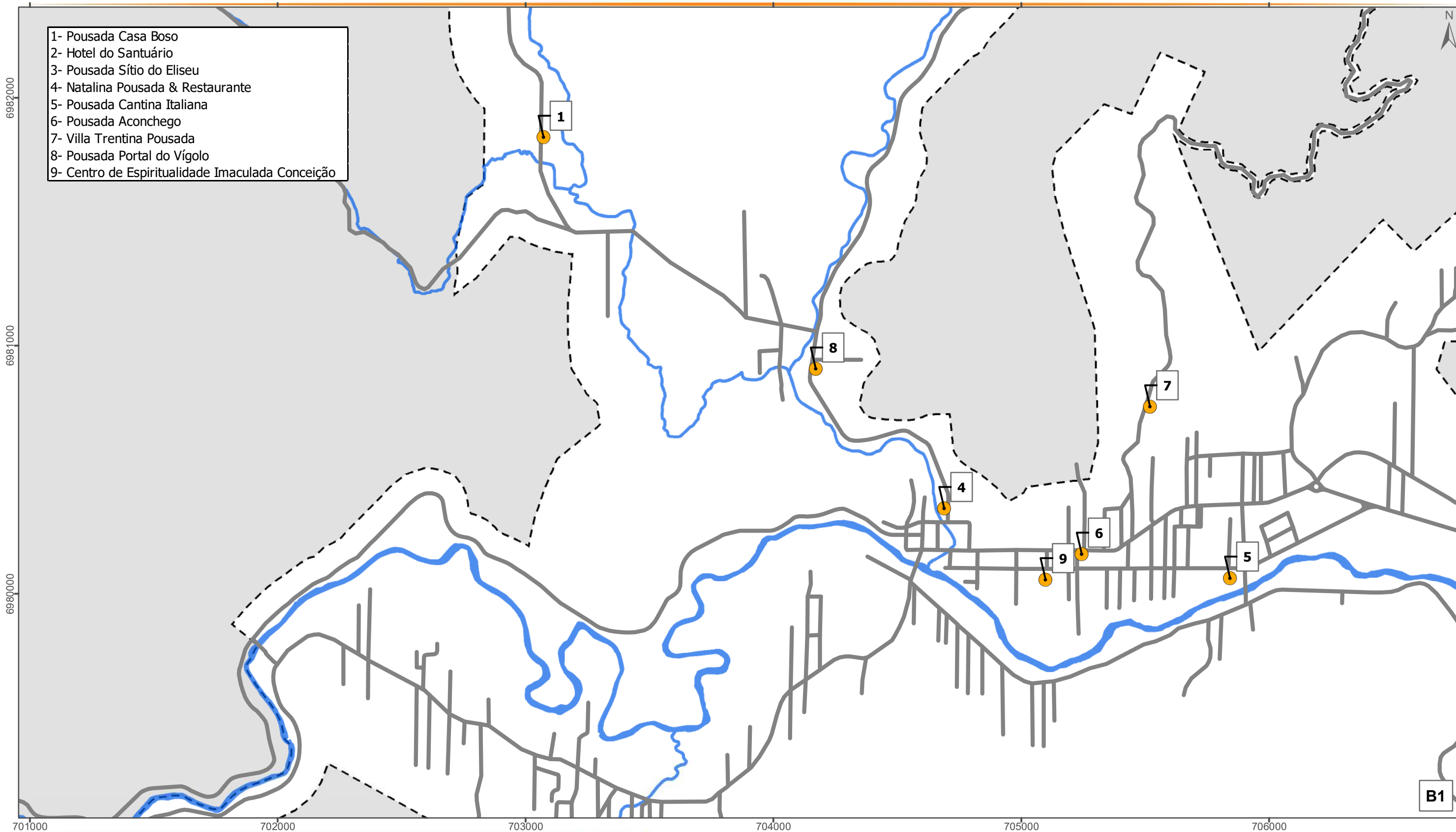
### Fonte:

Limite Municipal: Secretaria de Planejamento SC  
Hidrografia: Secretaria de Estado do Desenvolvimento Econômico Sustentável (SDS) - SIGSC  
Perímetro Urbano: Prefeitura Municipal de Nova Trento

Elaborado por:



Novembro/2019



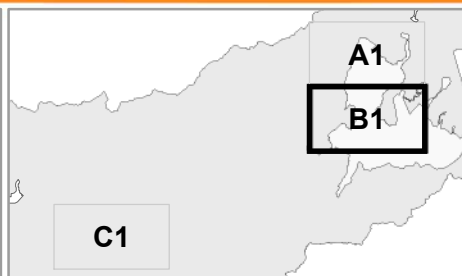
## LOCAIS DE HOSPEDAGEM

### Convenções

- Rodovias e Estradas
- Hidrografia Principal
- Perímetro Urbano
- Limite Municipal

### Legenda

- Locais de Hospedagem



Escala: 1:15.000

Projeção: Universal Transversa de Mercator - 22 J  
 Datum Horizontal: SIRGAS 2000

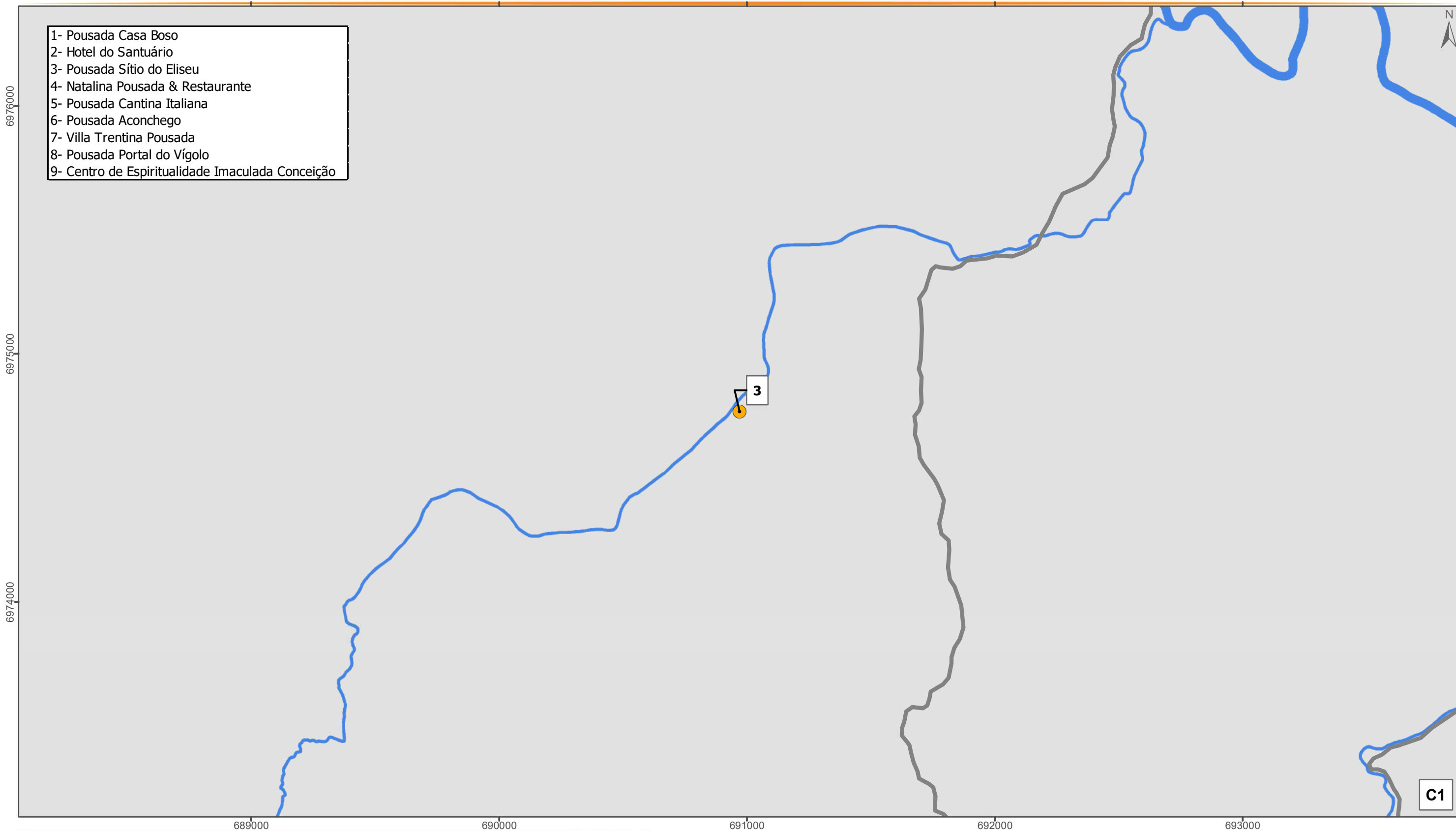
### Fonte:

Limite Municipal: Secretaria de Planejamento SC  
 Hidrografia: Secretaria de Estado do Desenvolvimento Econômico Sustentável (SDS) - SIGSC  
 Perímetro Urbano: Prefeitura Municipal de Nova Trento

Elaborado por:







Novembro/2019




## LOCAIS DE HOSPEDAGEM

### Convenções

-  Rodovias e Estradas
-  Hidrografia Principal
-  Perímetro Urbano
-  Limite Municipal

### Legenda

-  Locais de Hospedagem



Escala: 1:15.000

Projeção: Universal Transversa de Mercator - 22 J  
Datum Horizontal: SIRGAS 2000

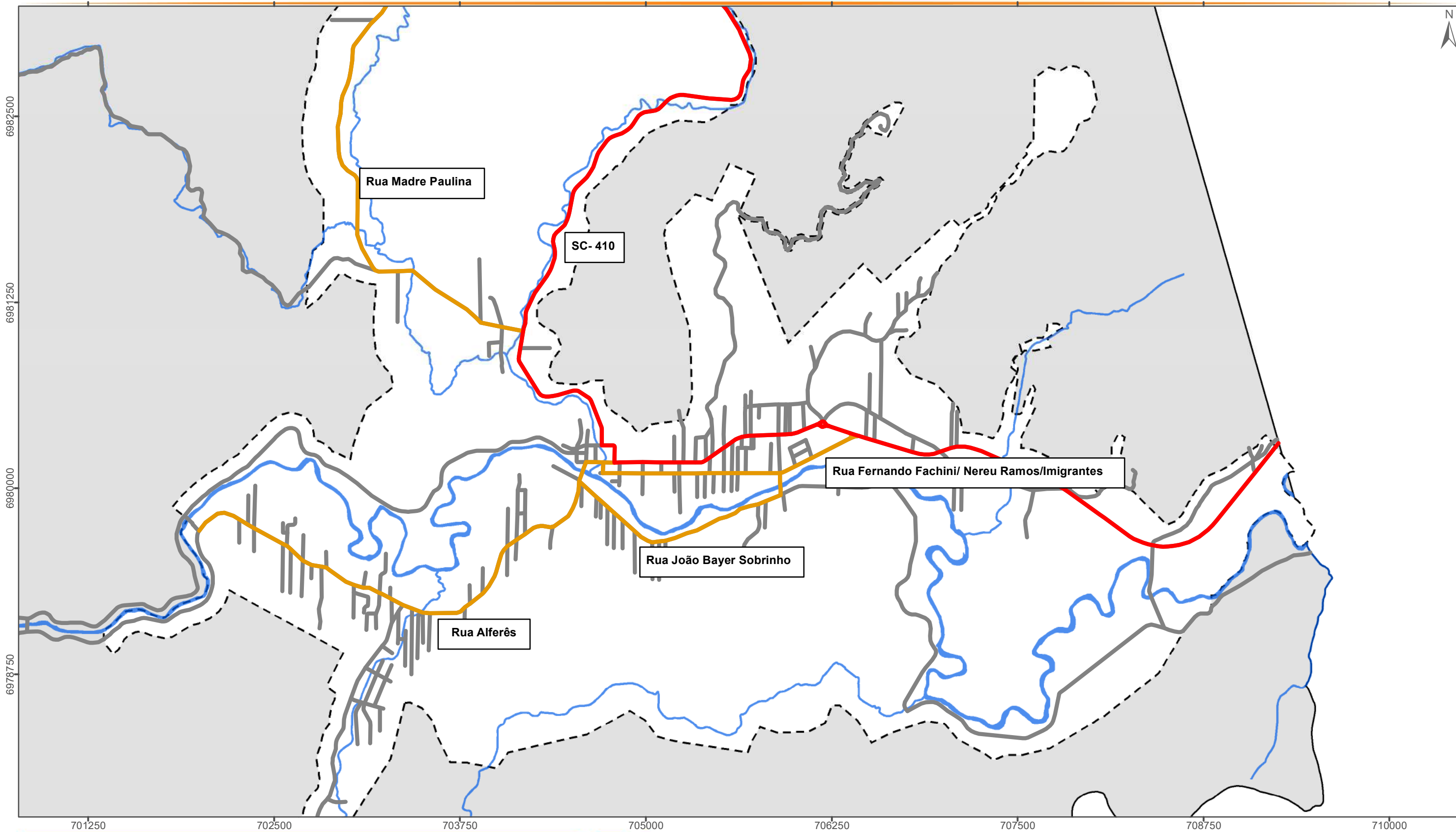
### Fonte:

Limite Municipal: Secretaria de Planejamento SC  
Hidrografia: Secretaria de Estado do Desenvolvimento Econômico Sustentável (SDS) - SIGSC  
Perímetro Urbano: Prefeitura Municipal de Nova Trento

Elaborado por:



Novembro/2019



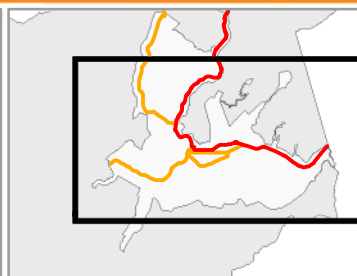
## VIAS PRINCIPAIS - SEDE

### Convenções

- Rodovias e Estradas
- Hidrografia Principal
- Perímetro Urbano
- Limite Municipal

### Legenda

- SCs
- Estradas



Escala: 1:25.000

Projeção: Universal Transversa de Mercator - 22 J  
Datum Horizontal: SIRGAS 2000

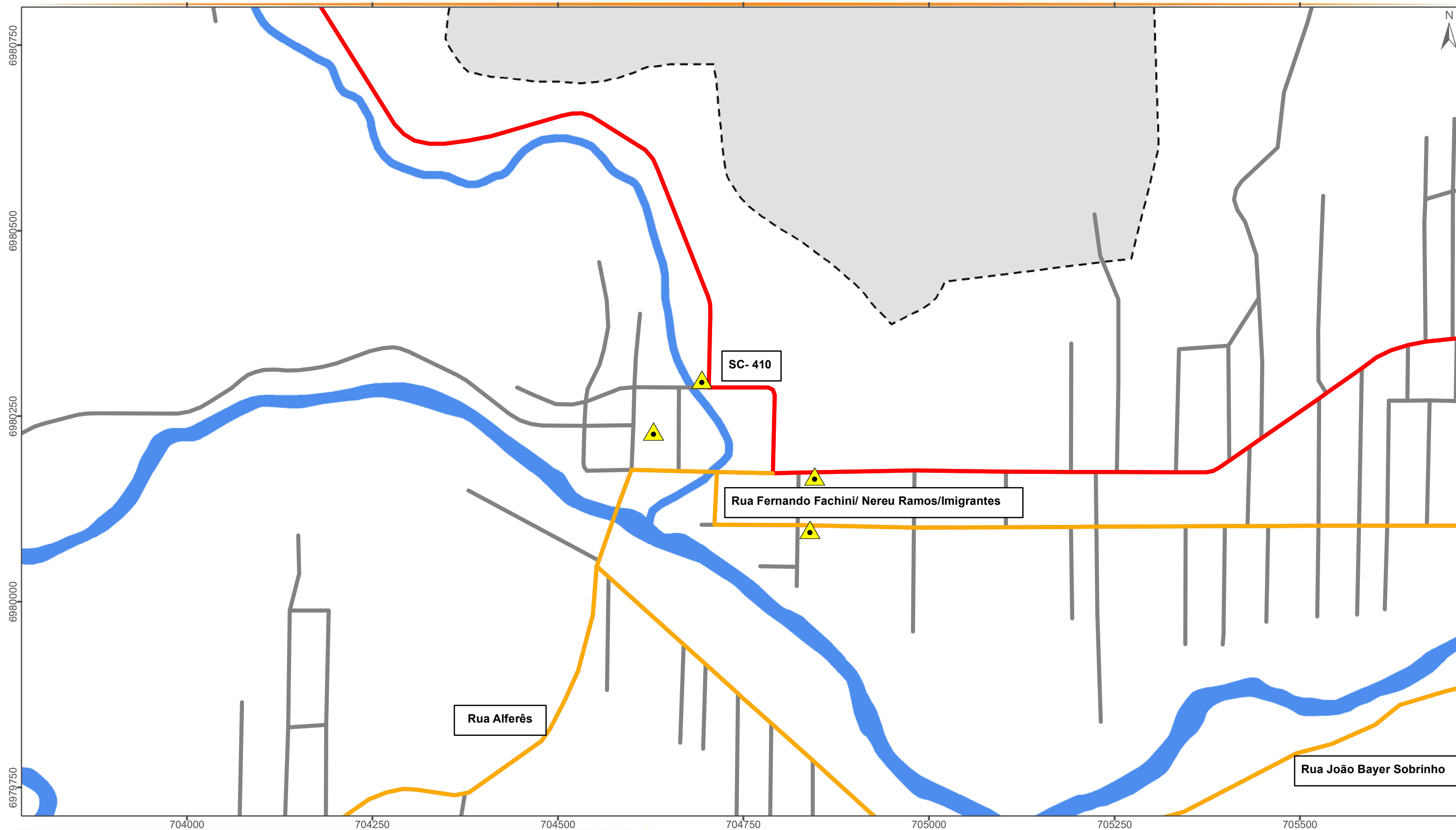
### Fonte:

Limite Municipal: Secretaria de Planejamento SC  
Hidrografia: Secretaria de Estado do Desenvolvimento Econômico Sustentável (SDS) - SIGSC  
Perímetro Urbano: Prefeitura Municipal de Nova Trento

Elaborado por:







Novembro/2019



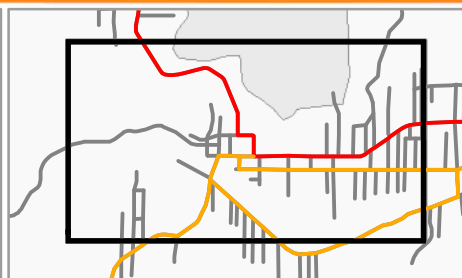
## PONTOS DE CONGESTIONAMENTO - SEDE

### Convenções

-  Rodovias e Estradas
-  Hidrografia Principal
-  Perímetro Urbano
-  Limite Municipal

### Legenda

-  Pontos de Congestionamento



Escala: 1:5.000

Projeção: Universal Transversa de Mercator - 22 J  
Datum Horizontal: SIRGAS 2000

### Fonte:

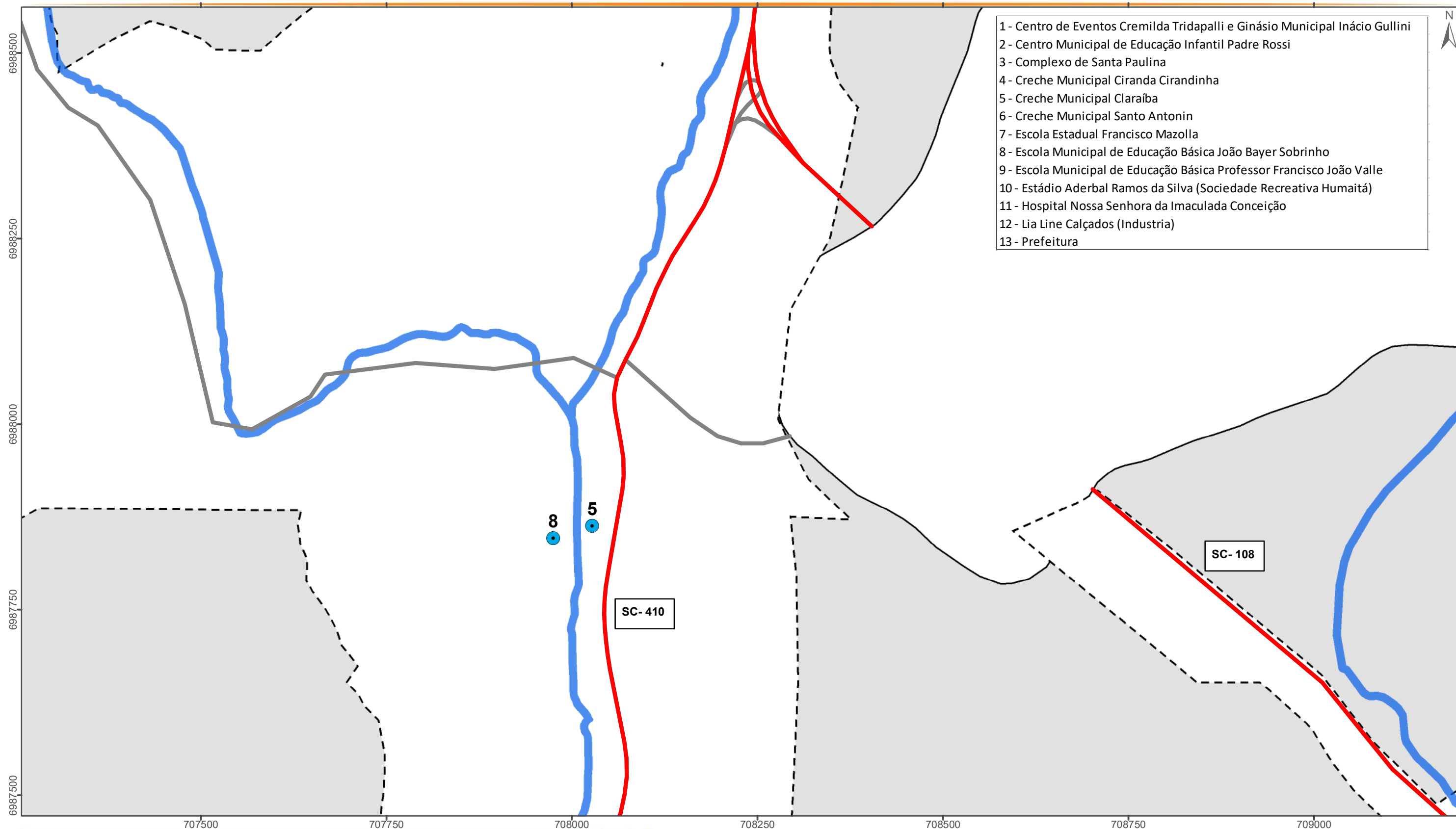
Limite Municipal: Secretaria de Planejamento SC  
Hidrografia: Secretaria de Estado do Desenvolvimento Econômico Sustentável (SDS) - SIGSC  
Perímetro Urbano: Prefeitura Municipal de Nova Trento

Elaborado por:



Novembro/2019



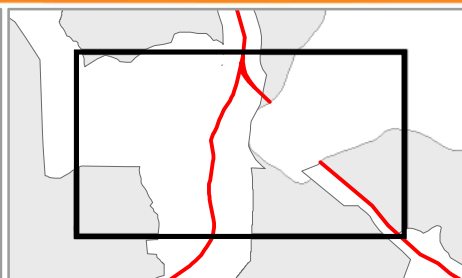


- 1 - Centro de Eventos Cremilda Tridapalli e Ginásio Municipal Inácio Gullini
- 2 - Centro Municipal de Educação Infantil Padre Rossi
- 3 - Complexo de Santa Paulina
- 4 - Creche Municipal Ciranda Cirandinha
- 5 - Creche Municipal Claraíba
- 6 - Creche Municipal Santo Antonin
- 7 - Escola Estadual Francisco Mazolla
- 8 - Escola Municipal de Educação Básica João Bayer Sobrinho
- 9 - Escola Municipal de Educação Básica Professor Francisco João Valle
- 10 - Estádio Aderbal Ramos da Silva (Sociedade Recreativa Humaitá)
- 11 - Hospital Nossa Senhora da Imaculada Conceição
- 12 - Lia Line Calçados (Industria)
- 13 - Prefeitura

## POLOS GERADORES DE VIAGEM - CLARAÍBA

- Convenções**
- Rodovias e Estradas
  - Hidrografia Principal
  - - - Perímetro Urbano
  - ▭ Limite Municipal

- Legenda**
- Polos Geradores de Viagem
  - SCs
  - Estradas



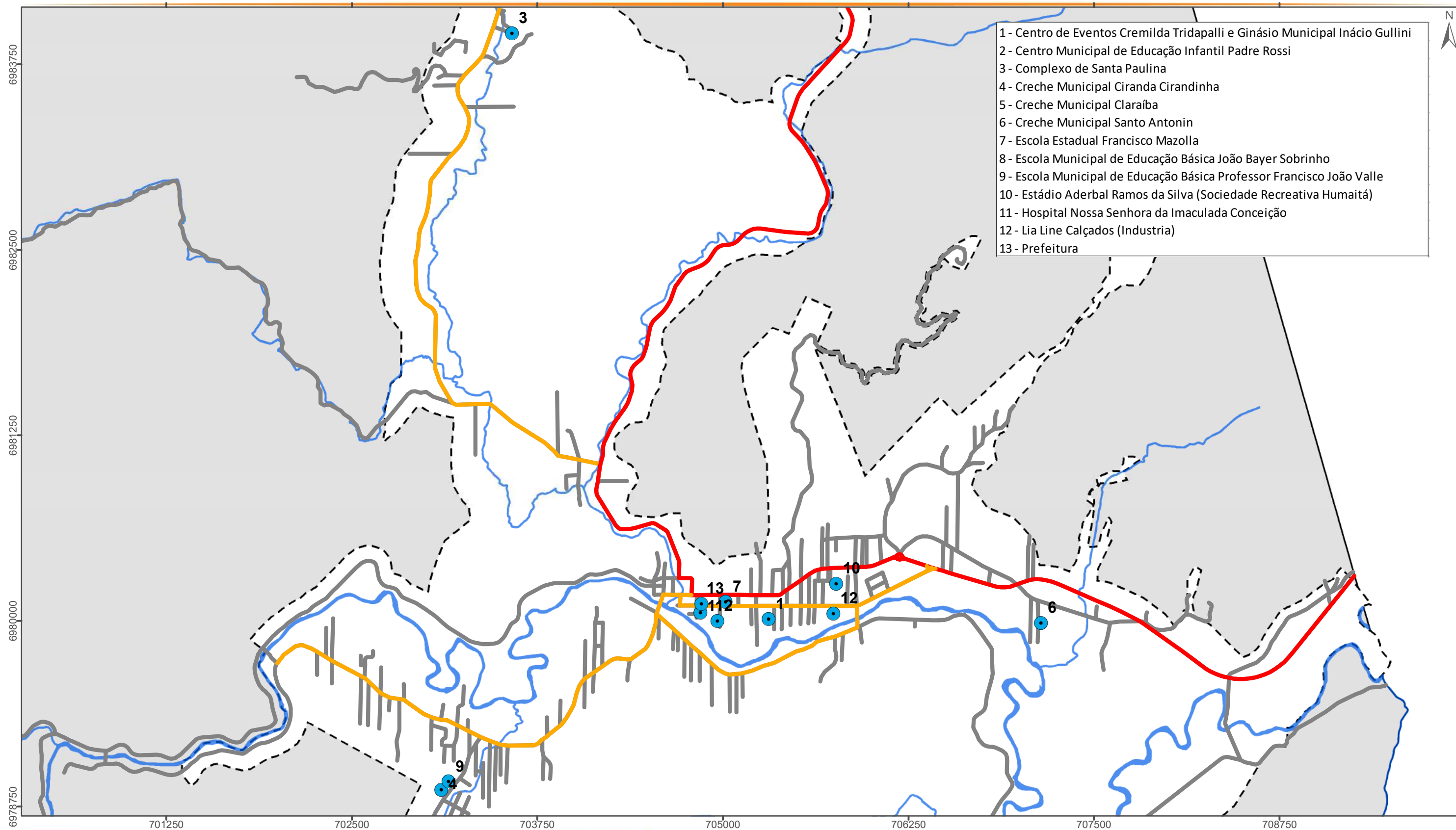
**Escala:** 1:5.000  
**Projeção:** Universal Transversa de Mercator - 22 J  
**Datum Horizontal:** SIRGAS 2000

**Fonte:**  
 Limite Municipal: Secretaria de Planejamento SC  
 Hidrografia: Secretaria de Estado do Desenvolvimento Econômico Sustentável (SDS) - SIGSC  
 Perímetro Urbano: Prefeitura Municipal de Nova Trento

Elaborado por:



Novembro/2019



- 1 - Centro de Eventos Cremilda Tridapalli e Ginásio Municipal Inácio Gullini
- 2 - Centro Municipal de Educação Infantil Padre Rossi
- 3 - Complexo de Santa Paulina
- 4 - Creche Municipal Ciranda Cirandinha
- 5 - Creche Municipal Claraíba
- 6 - Creche Municipal Santo Antonin
- 7 - Escola Estadual Francisco Mazolla
- 8 - Escola Municipal de Educação Básica João Bayer Sobrinho
- 9 - Escola Municipal de Educação Básica Professor Francisco João Valle
- 10 - Estádio Aderbal Ramos da Silva (Sociedade Recreativa Humaitá)
- 11 - Hospital Nossa Senhora da Imaculada Conceição
- 12 - Lia Line Calçados (Industria)
- 13 - Prefeitura

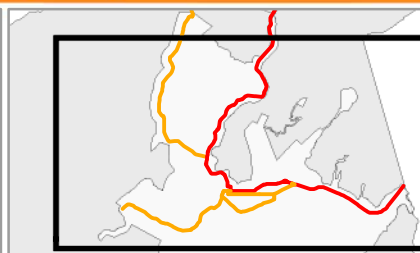
## POLOS GERADORES DE VIAGEM - SEDE

### Convenções

- Rodovias e Estradas
- Hidrografia Principal
- Perímetro Urbano
- Limite Municipal

### Legenda

- Polos Geradores de Viagem
- SCs
- Estradas



Escala: 1:25.000

Projeção: Universal Transversa de Mercator - 22 J  
Datum Horizontal: SIRGAS 2000

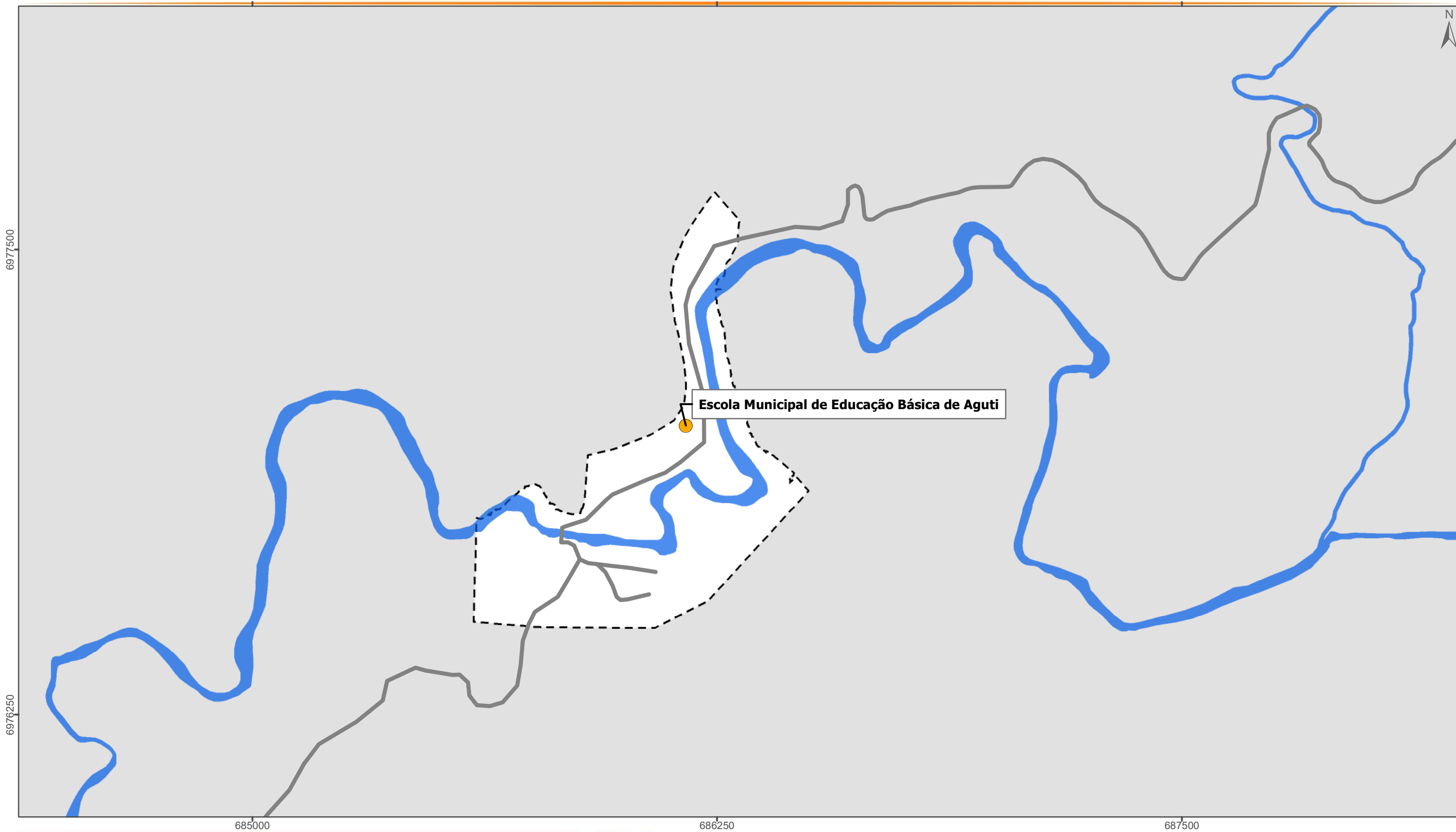
### Fonte:

Limite Municipal: Secretaria de Planejamento SC  
Hidrografia: Secretaria de Estado do Desenvolvimento Econômico Sustentável (SDS) - SIGSC  
Perímetro Urbano: Prefeitura Municipal de Nova Trento

Elaborado por:







Novembro/2019



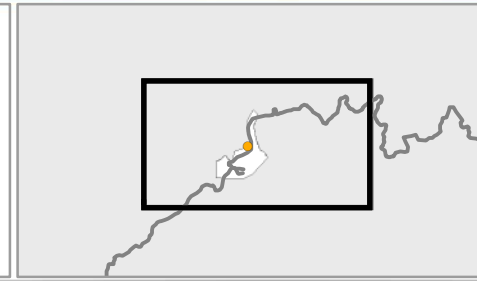
## EDUCAÇÃO - AGUTI

### Convenções

-  Rodovias e Estradas
-  Hidrografia Principal
-  Perímetro Urbano
-  Limite Municipal

### Legenda

-  Creches
-  Escolas



Escala: 1:10.000

Projeção: Universal Transversa de Mercator - 22 J  
Datum Horizontal: SIRGAS 2000

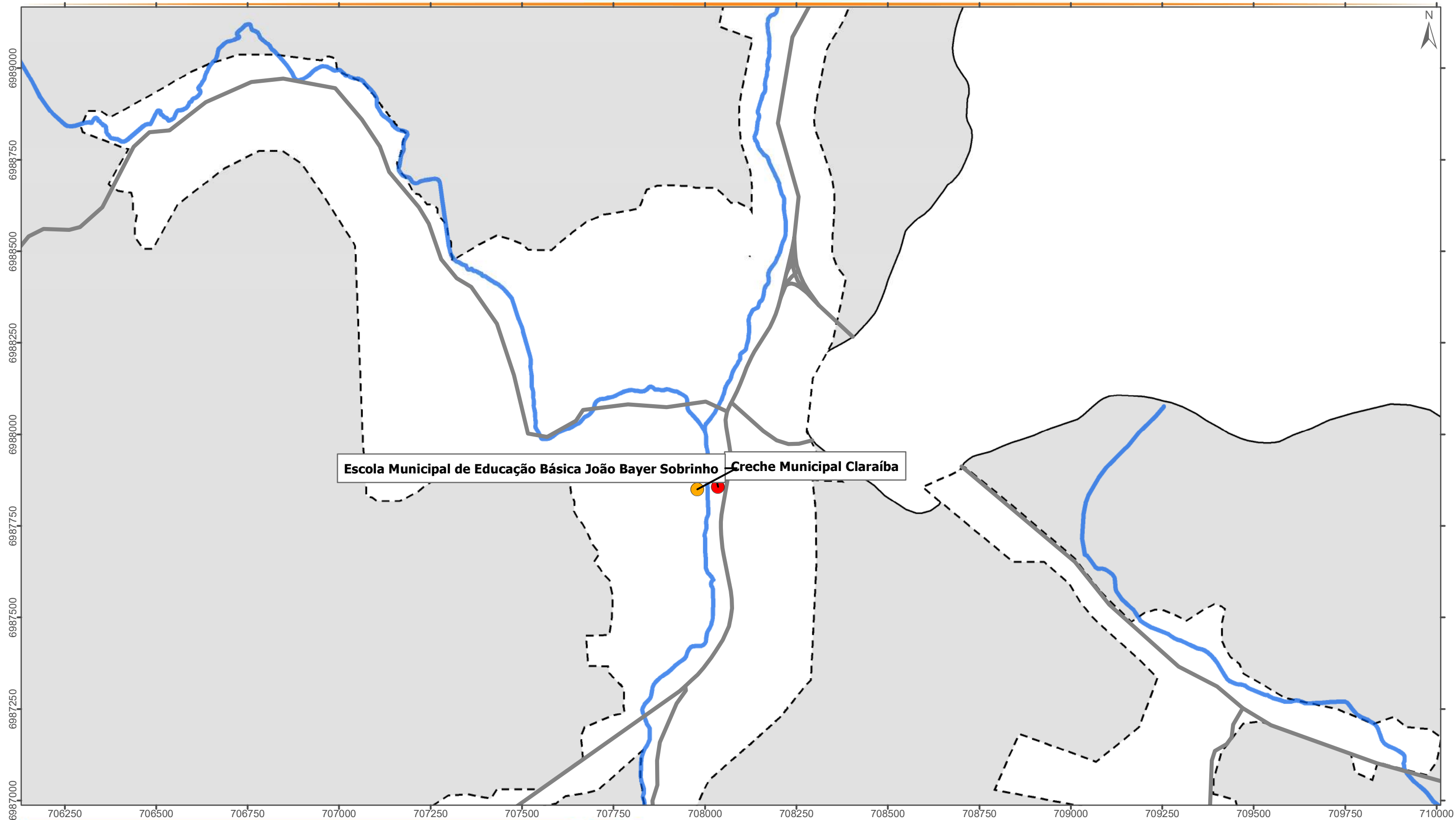
### Fonte:

Limite Municipal: Secretaria de Planejamento SC  
Hidrografia: Secretaria de Estado do Desenvolvimento Econômico Sustentável (SDS) - SIGSC  
Perímetro Urbano: Prefeitura Municipal de Nova Trento

Elaborado por:







Novembro/2019



Escola Municipal de Educação Básica João Bayer Sobrinho Creche Municipal Claraíba

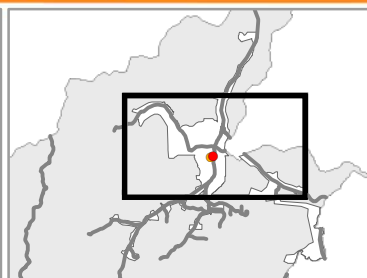
## EDUCAÇÃO - CLARAÍBA

### Convenções

-  Rodovias e Estradas
-  Hidrografia Principal
-  Perímetro Urbano
-  Limite Municipal

### Legenda

-  Creches
-  Escolas



Escala: 1:10.000

Projeção: Universal Transversa de Mercator - 22 J  
Datum Horizontal: SIRGAS 2000

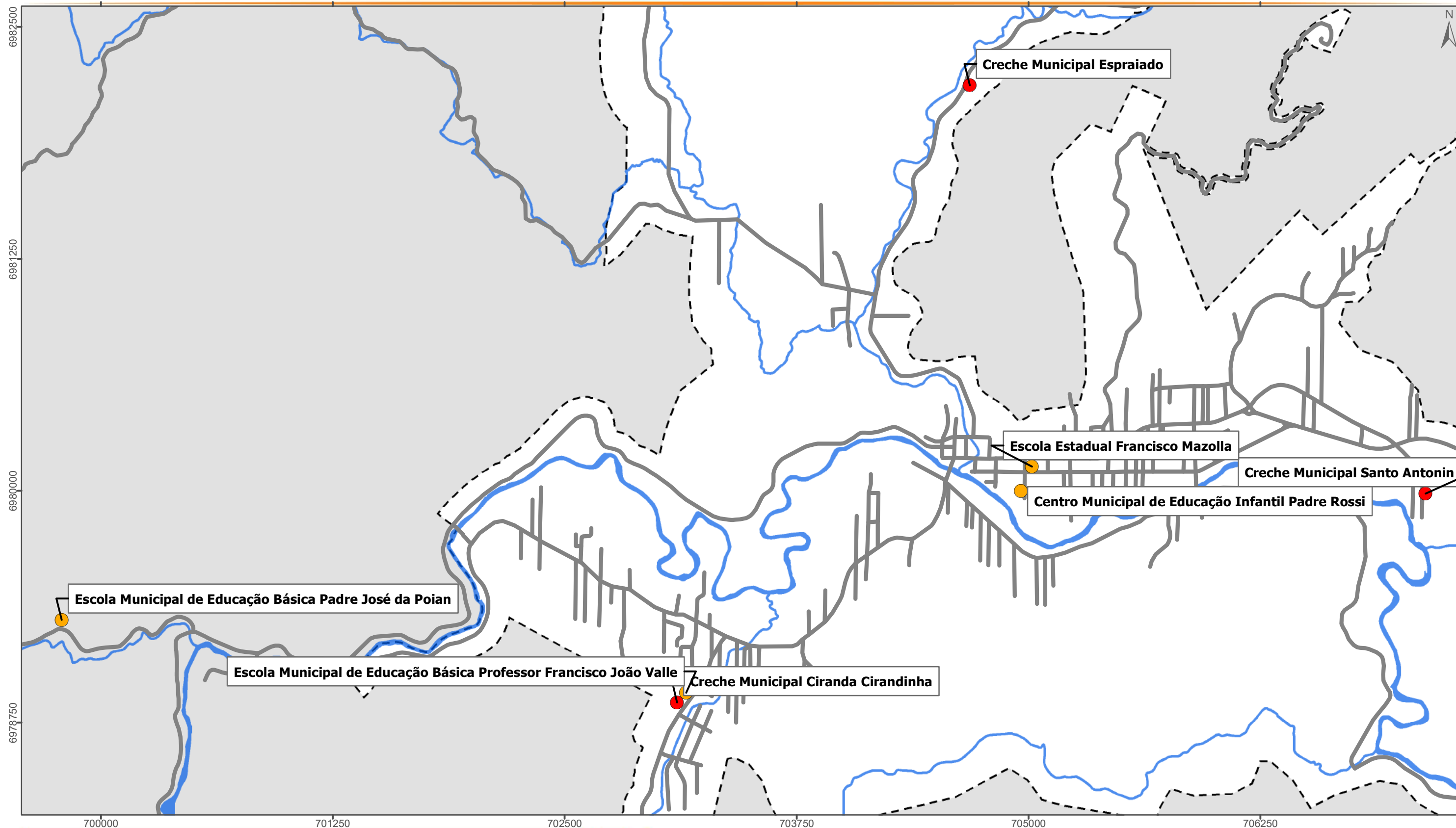
### Fonte:

Limite Municipal: Secretaria de Planejamento SC  
Hidrografia: Secretaria de Estado do Desenvolvimento Econômico Sustentável (SDS) - SIGSC  
Perímetro Urbano: Prefeitura Municipal de Nova Trento

Elaborado por:







Novembro/2019



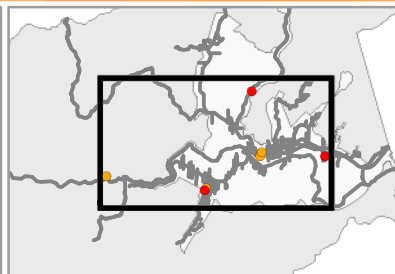
## EDUCAÇÃO - SEDE

### Convenções

-  Rodovias e Estradas
-  Hidrografia Principal
-  Perímetro Urbano
-  Limite Municipal

### Legenda

-  Creches
-  Escolas



Escala: 1:20.000

Projeção: Universal Transversa de Mercator - 22 J  
Datum Horizontal: SIRGAS 2000

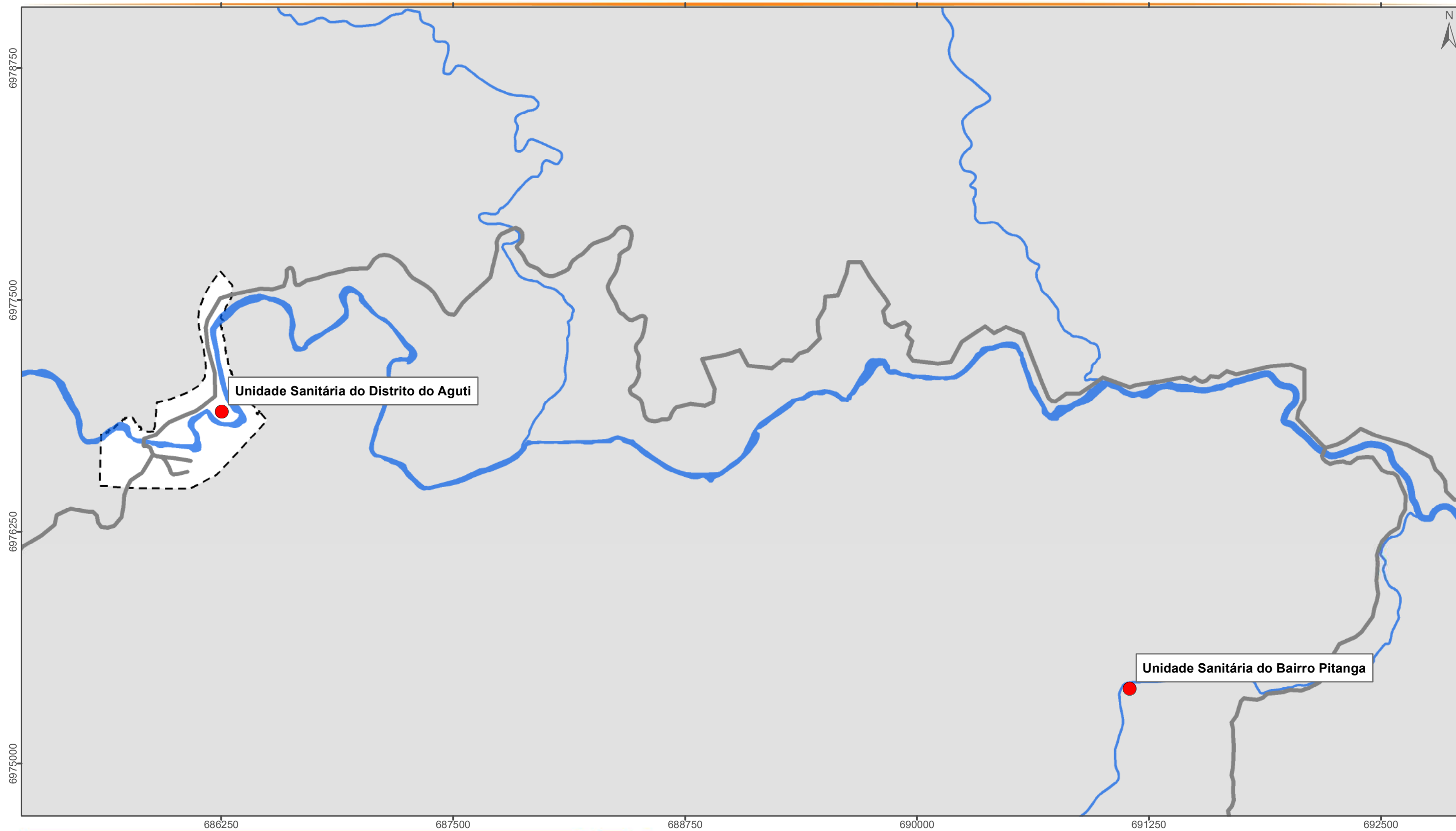
### Fonte:

Limite Municipal: Secretaria de Planejamento SC  
Hidrografia: Secretaria de Estado do Desenvolvimento Econômico Sustentável (SDS) - SIGSC  
Perímetro Urbano: Prefeitura Municipal de Nova Trento

Elaborado por:







Novembro/2019






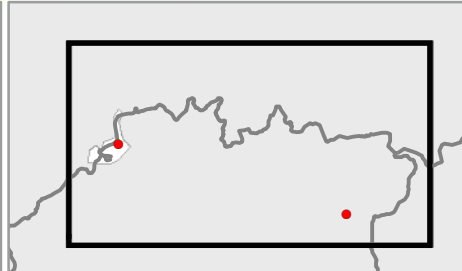
## SAÚDE - AGUTI

### Convenções

-  Rodovias e Estradas
-  Hidrografia Principal
-  Perímetro Urbano
-  Limite Municipal

### Legenda

-  Clínicas e Laboratórios Particulares
-  Consultórios Odontológicos
-  Saúde Pública



Escala: 1:20.000

Projeção: Universal Transversa de Mercator - 22 J  
Datum Horizontal: SIRGAS 2000

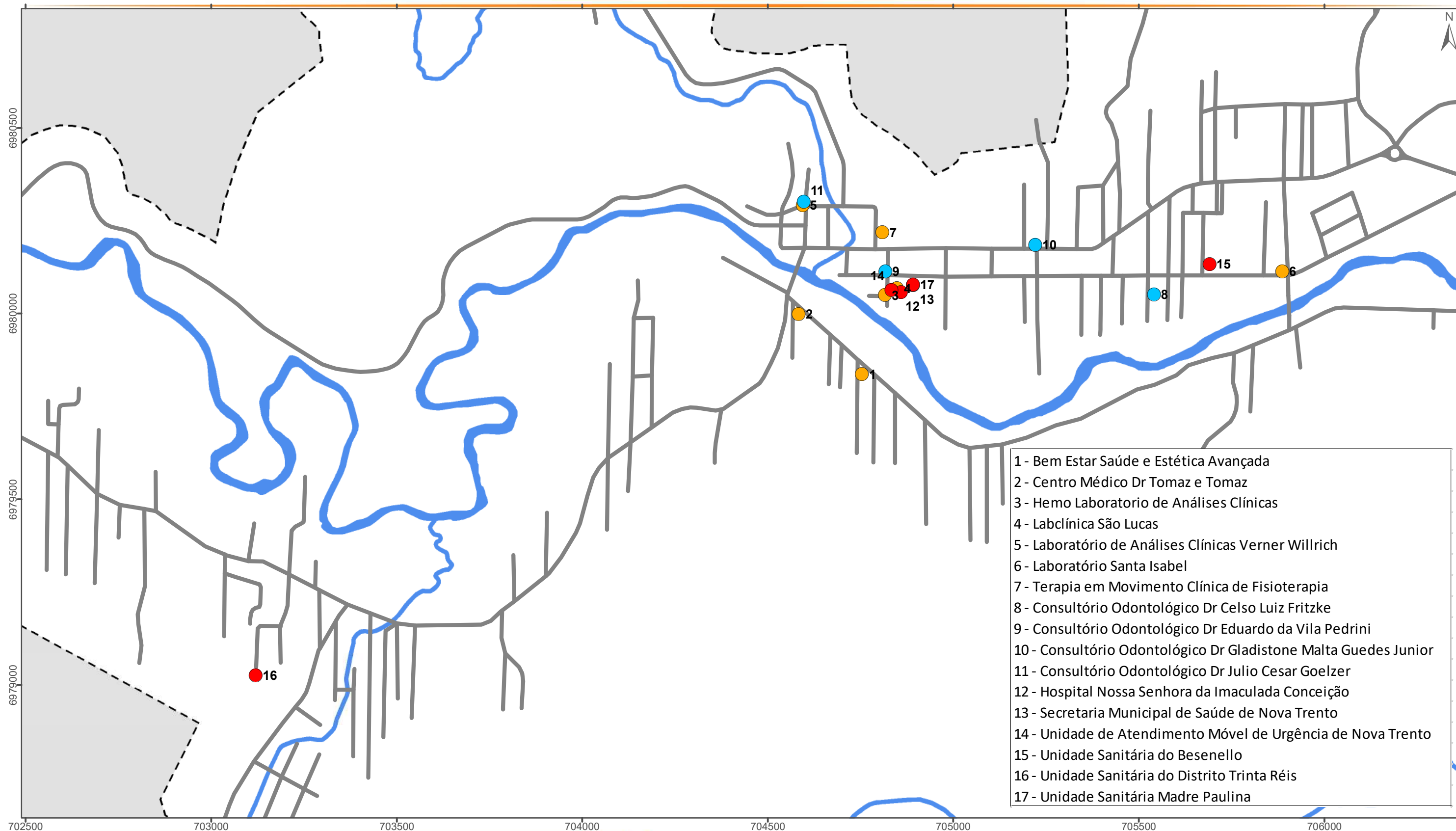
### Fonte:

Limite Municipal: Secretaria de Planejamento SC  
Hidrografia: Secretaria de Estado do Desenvolvimento Econômico Sustentável (SDS) - SIGSC  
Perímetro Urbano: Prefeitura Municipal de Nova Trento

Elaborado por:



Novembro/2019



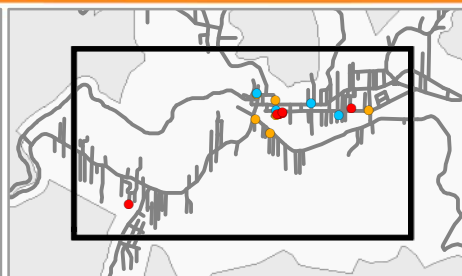
## SAÚDE - SEDE

### Convenções

- Rodovias e Estradas
- Hidrografia Principal
- Perímetro Urbano
- Limite Municipal

### Legenda

- Clínicas e Laboratórios Particulares
- Consultórios Odontológicos
- Saúde Pública



Escala: 1:10.000

Projeção: Universal Transversa de Mercator - 22 J  
Datum Horizontal: SIRGAS 2000

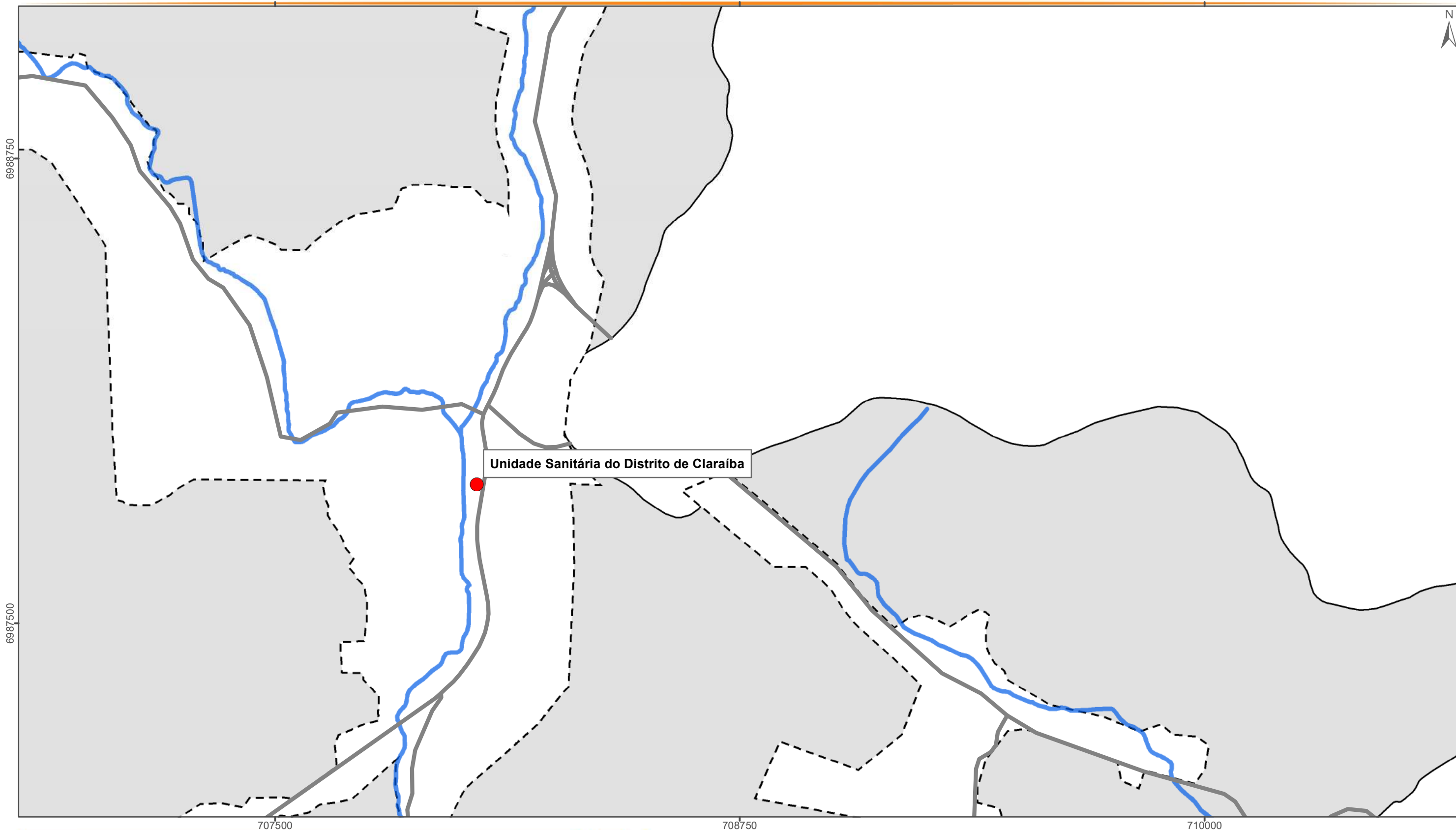
### Fonte:

Limite Municipal: Secretaria de Planejamento SC  
Hidrografia: Secretaria de Estado do Desenvolvimento Econômico Sustentável (SDS) - SIGSC  
Perímetro Urbano: Prefeitura Municipal de Nova Trento

Elaborado por:



Novembro/2019



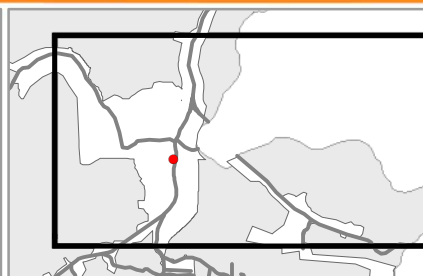
## SAÚDE - CLARAÍBA

### Convenções

- Rodovias e Estradas
- Hidrografia Principal
- Perímetro Urbano
- Limite Municipal

### Legenda

- Clínicas e Laboratórios Particulares
- Consultórios Odontológicos
- Saúde Pública



Escala: 1:10.000

Projeção: Universal Transversa de Mercator - 22 J  
Datum Horizontal: SIRGAS 2000

### Fonte:

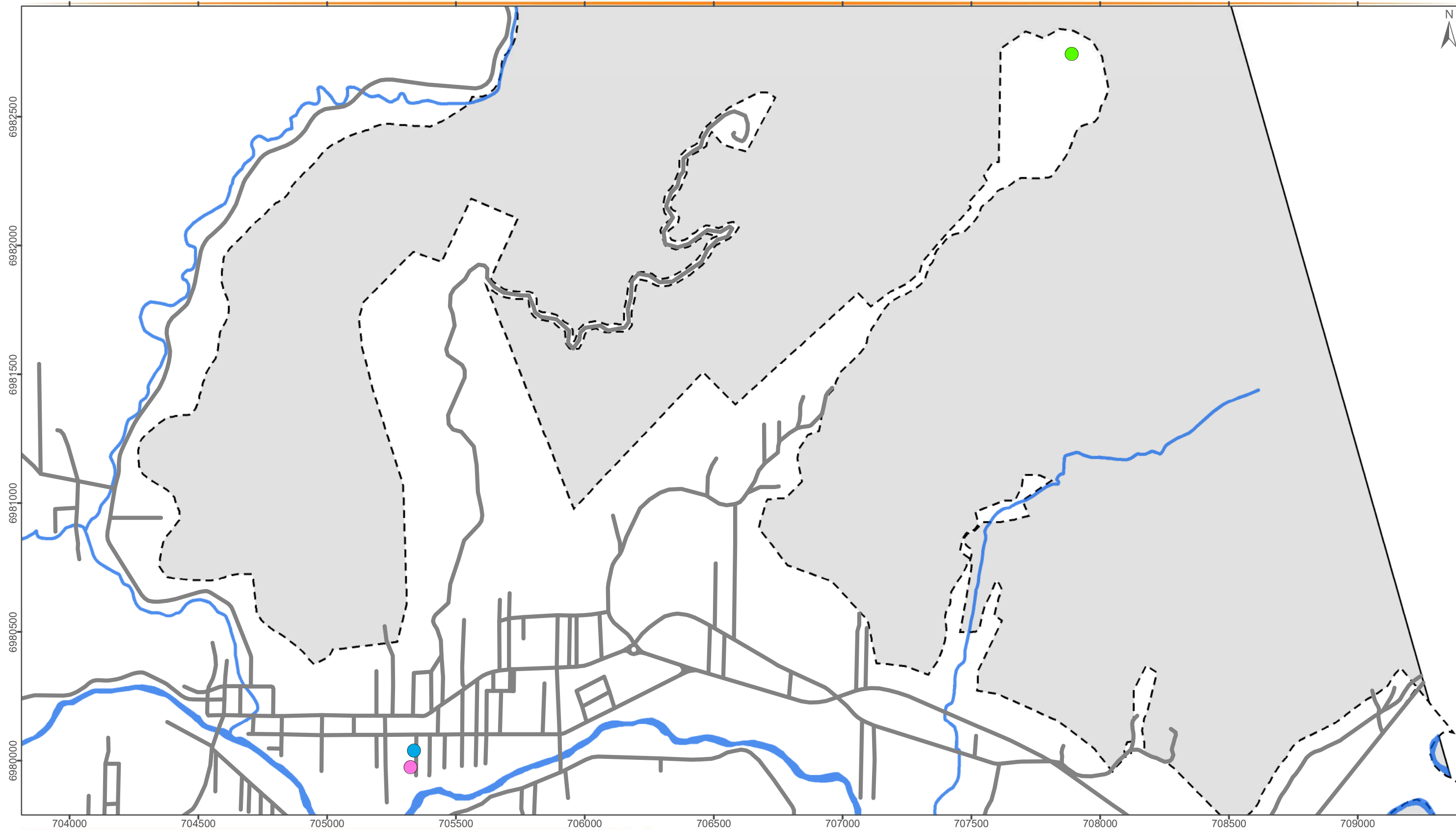
Limite Municipal: Secretaria de Planejamento SC  
Hidrografia: Secretaria de Estado do Desenvolvimento Econômico Sustentável (SDS) - SIGSC  
Perímetro Urbano: Prefeitura Municipal de Nova Trento

Elaborado por:







Novembro/2019








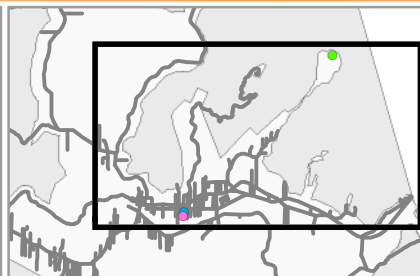
## ASSISTÊNCIA SOCIAL

### Convenções

-  Rodovias e Estradas
-  Hidrografia Principal
-  Perímetro Urbano
-  Limite Municipal

### Legenda

-  Associação de Pais e Amigos dos Excepcionais de Nova Trento
-  Centro de Referência de Assistência Social
-  Instituto Terapêutico Desafio Jovem



Escala: 1:14.415

Projeção: Universal Transversa de Mercator - 22 J  
Datum Horizontal: SIRGAS 2000

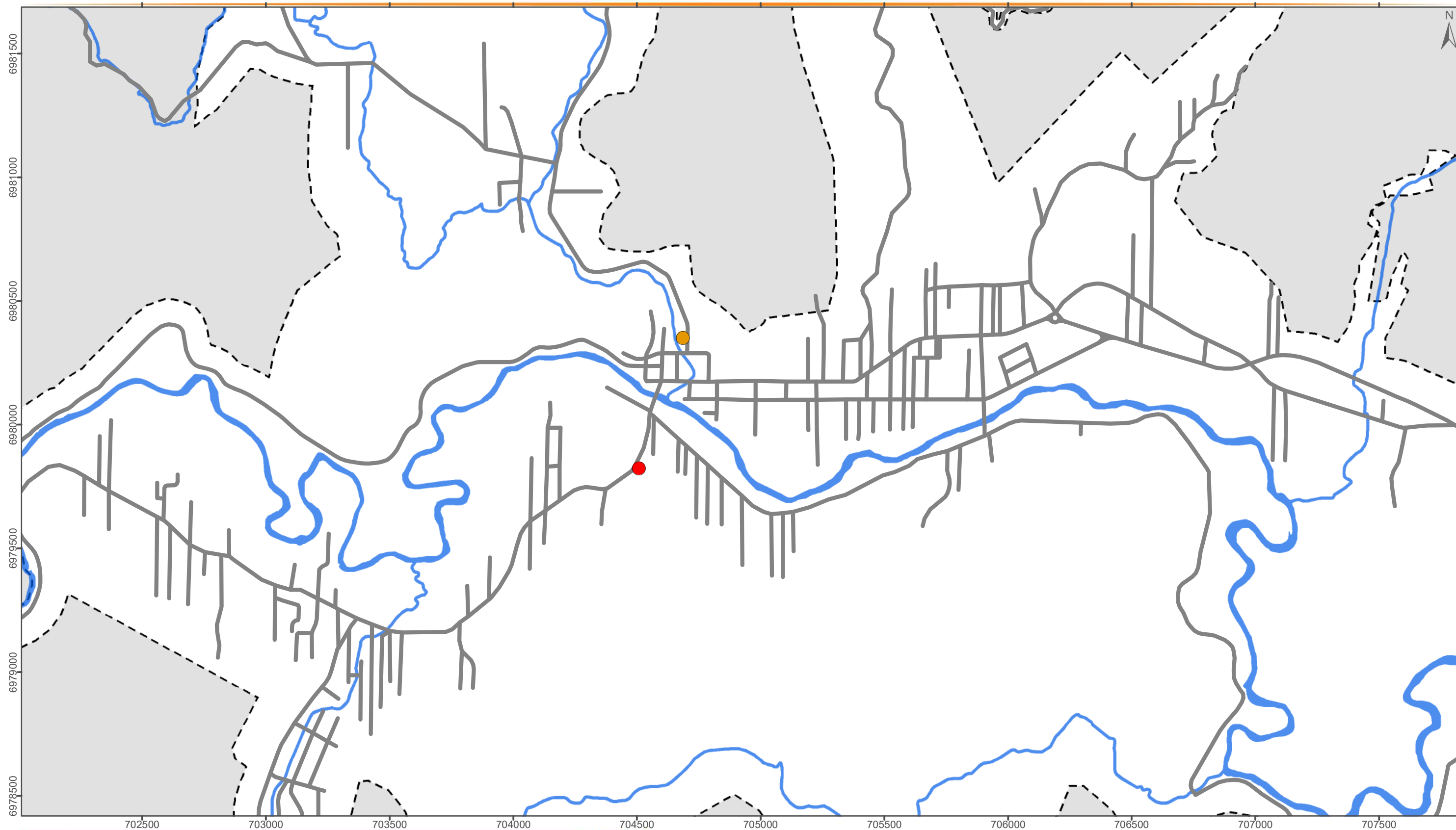
### Fonte:

Limite Municipal: Secretaria de Planejamento SC  
Hidrografia: Secretaria de Estado do Desenvolvimento Econômico Sustentável (SDS) - SIGSC  
Perímetro Urbano: Prefeitura Municipal de Nova Trento

Elaborado por:







Novembro/2019





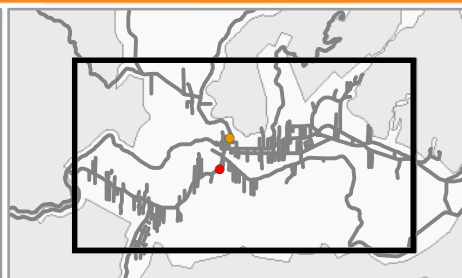
## SEGURANÇA PÚBLICA

### Convenções

-  Rodovias e Estradas
-  Hidrografia Principal
-  Perímetro Urbano
-  Limite Municipal

### Legenda

-  Posto da Polícia Civil
-  Posto da Polícia Militar



Escala: 1:15.000

Projeção: Universal Transversa de Mercator - 22 J  
Datum Horizontal: SIRGAS 2000

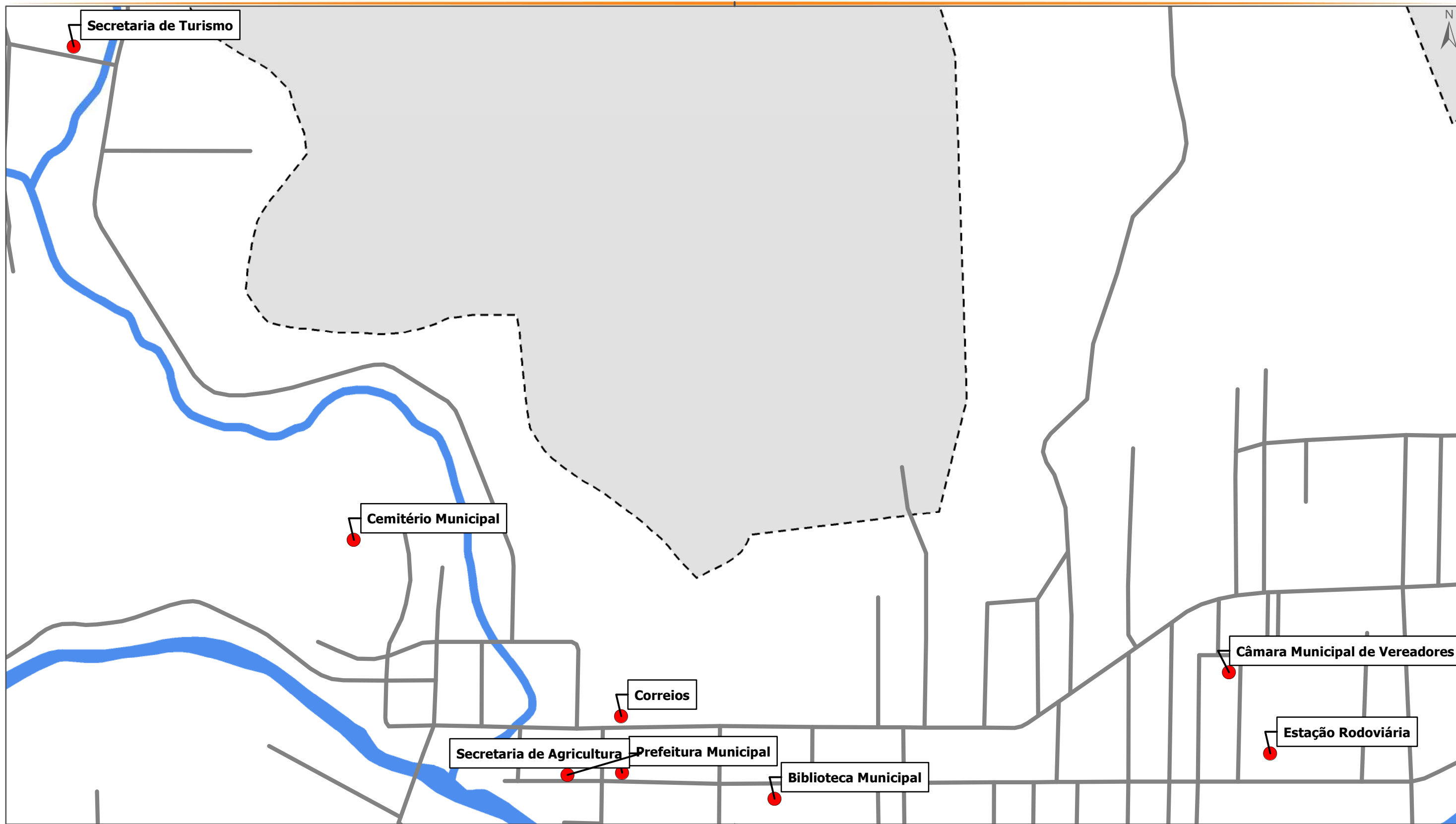
### Fonte:

Limite Municipal: Secretaria de Planejamento SC  
Hidrografia: Secretaria de Estado do Desenvolvimento Econômico Sustentável (SDS) - SIGSC  
Perímetro Urbano: Prefeitura Municipal de Nova Trento

Elaborado por:







Novembro/2019



705000

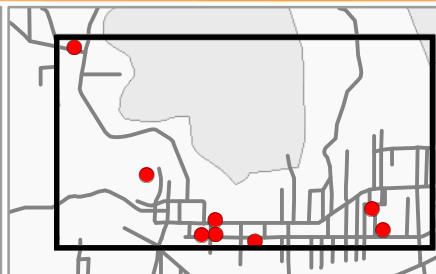
## SERVIÇOS PÚBLICOS

### Convenções

-  Rodovias e Estradas
-  Hidrografia Principal
-  Perímetro Urbano
-  Limite Municipal

### Legenda

-  Serviços Públicos



Escala: 1:5.000

Projeção: Universal Transversa de Mercator - 22 J  
Datum Horizontal: SIRGAS 2000

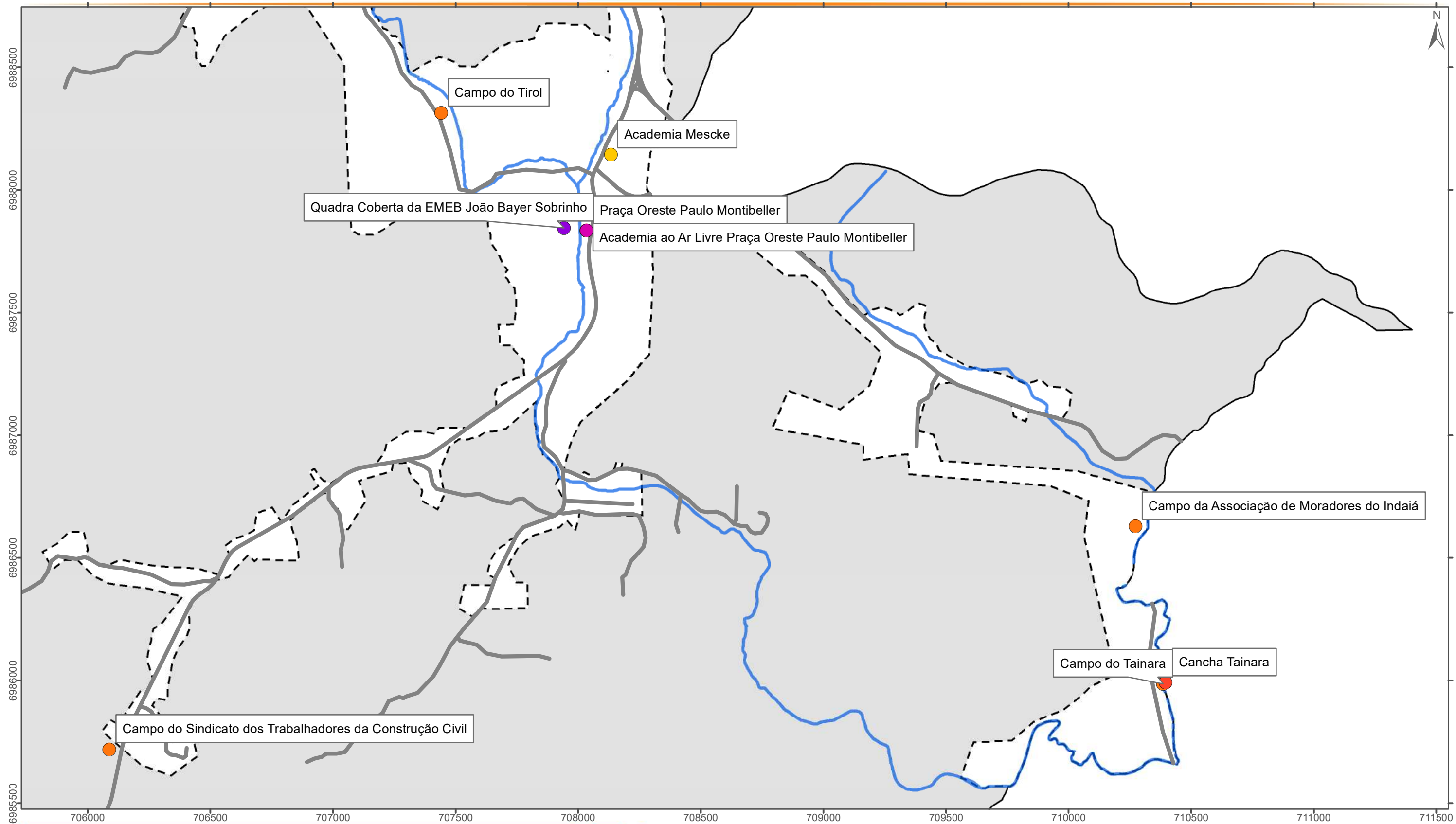
### Fonte:

Limite Municipal: Secretaria de Planejamento SC  
Hidrografia: Secretaria de Estado do Desenvolvimento Econômico Sustentável (SDS) - SIGSC  
Perímetro Urbano: Prefeitura Municipal de Nova Trento

Elaborado por:



Novembro/2019



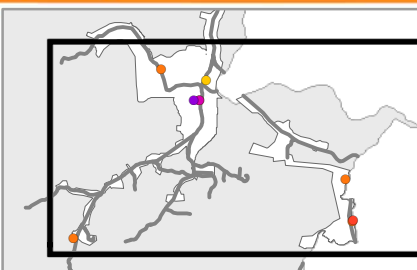
## ESPORTE E LAZER - CLARAÍBA

### Convenções

- Rodovias e Estradas
- Hidrografia Principal
- Perímetro Urbano
- Limite Municipal

### Legenda

- |                       |                        |
|-----------------------|------------------------|
| Academias             | Centros de Convivência |
| Academias ao Ar Livre | Ginásios               |
| Campos de Futebol     | Praças                 |
| Canchas de Bocha      | Quadras Esportivas     |
| Centros Multiuso      | Outros Espaços         |



Escala: 1:15.000

Projeção: Universal Transversa de Mercator - 22 J  
Datum Horizontal: SIRGAS 2000

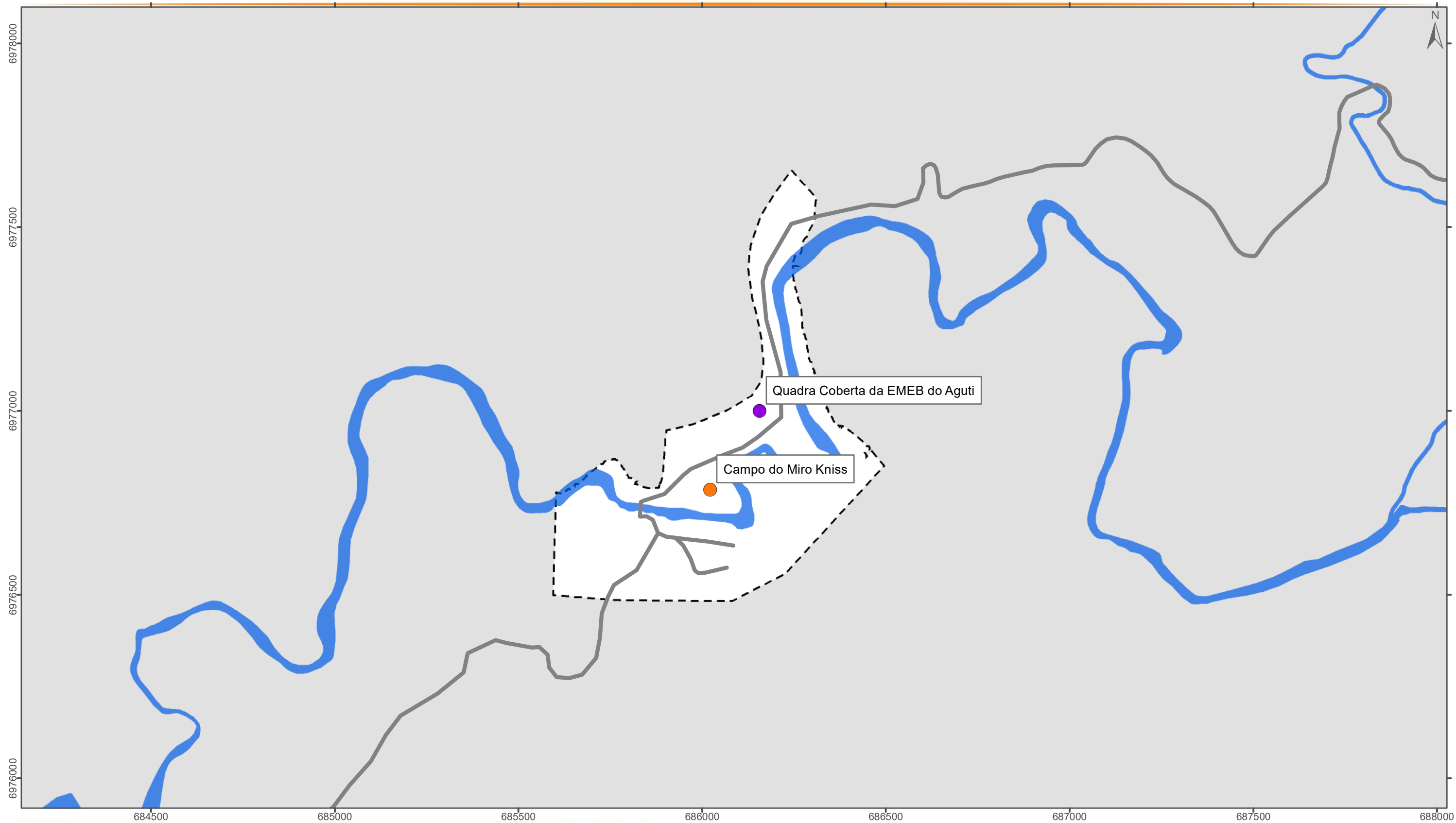
### Fonte:

Limite Municipal: Secretaria de Planejamento SC  
Hidrografia: Secretaria de Estado do Desenvolvimento Econômico Sustentável (SDS) - SIGSC  
Perímetro Urbano: Prefeitura Municipal de Nova Trento

Elaborado por:







Novembro/2019



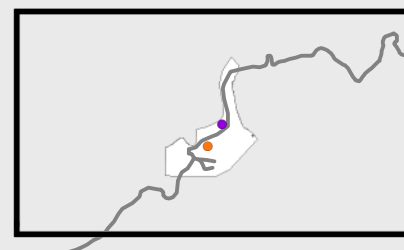
## ESPORTE E LAZER - AGUTÍ

### Convenções

-  Rodovias e Estradas
-  Hidrografia Principal
-  Perímetro Urbano
-  Limite Municipal

### Legenda

- |   |   |
|---|---|
|  Academias             |  Centros de Convivência |
|  Academias ao Ar Livre |  Ginásios               |
|  Campos de Futebol     |  Praças                 |
|  Canchas de Bocha      |  Quadras Esportivas     |
|  Centros Multiuso      |  Outros Espaços         |



Escala: 1:10.000

Projeção: Universal Transversa de Mercator - 22 J  
Datum Horizontal: SIRGAS 2000

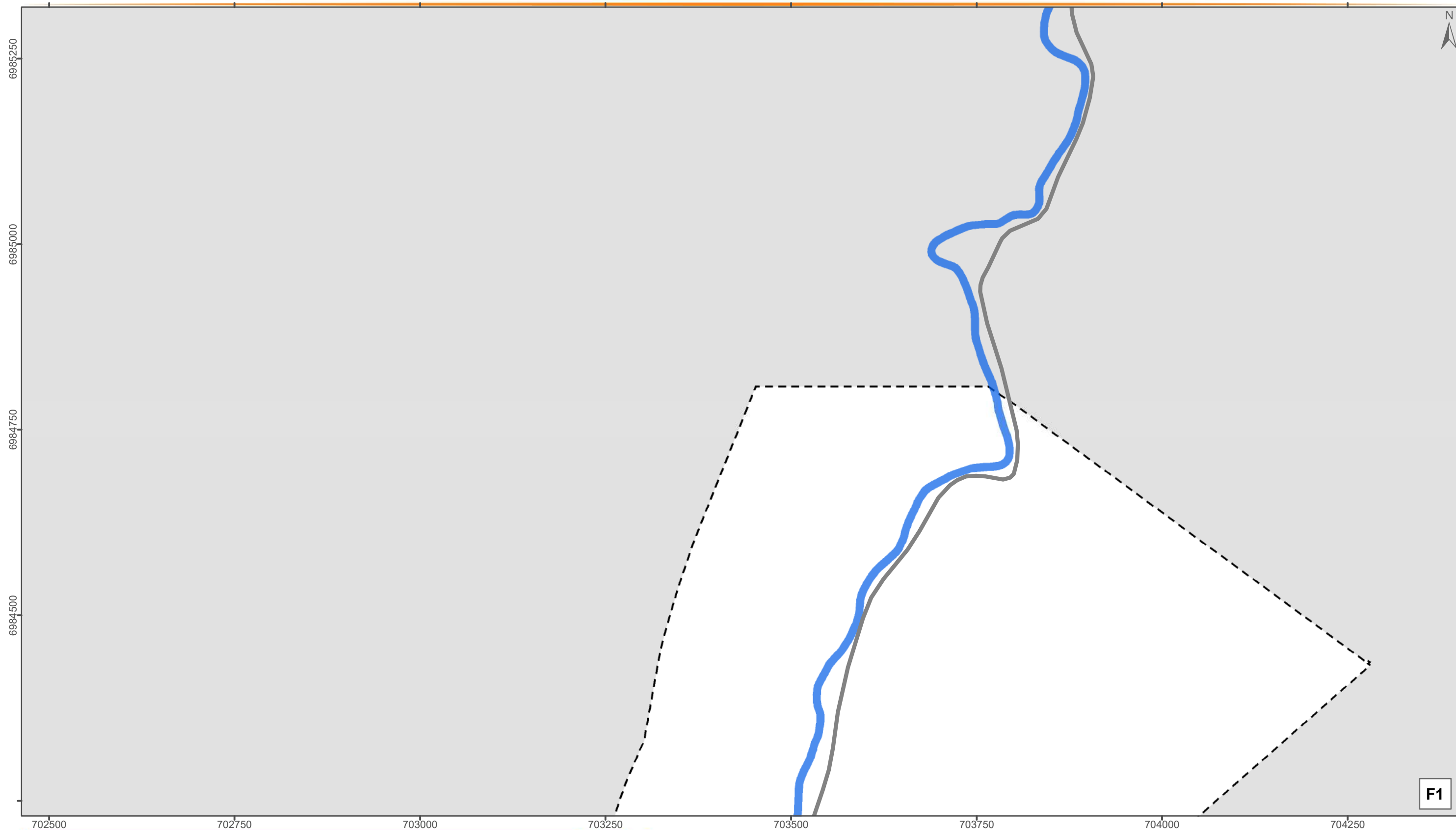
### Fonte:

Limite Municipal: Secretaria de Planejamento SC  
Hidrografia: Secretaria de Estado do Desenvolvimento Econômico Sustentável (SDS) - SIGSC  
Perímetro Urbano: Prefeitura Municipal de Nova Trento

Elaborado por:







Novembro/2019



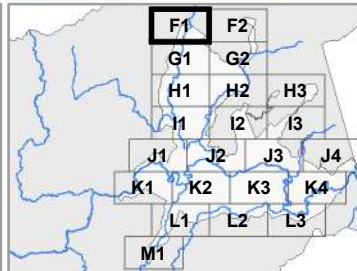
## ESPORTE E LAZER - SEDE

### Convenções

-  Rodovias e Estradas
-  Hidrografia Principal
-  Perímetro Urbano
-  Limite Municipal

### Legenda

- |   |  |
|---|--|
|  Academias             |  Centros de Convivência |
|  Academias ao Ar Livre |  Ginásios               |
|  Campos de Futebol     |  Praças                 |
|  Canchas de Bocha      |  Quadras Esportivas     |
|  Centros Multiuso      |  Outros Espaços         |



Escala: 1:5.000

Projeção: Universal Transversa de Mercator - 22 J  
Datum Horizontal: SIRGAS 2000

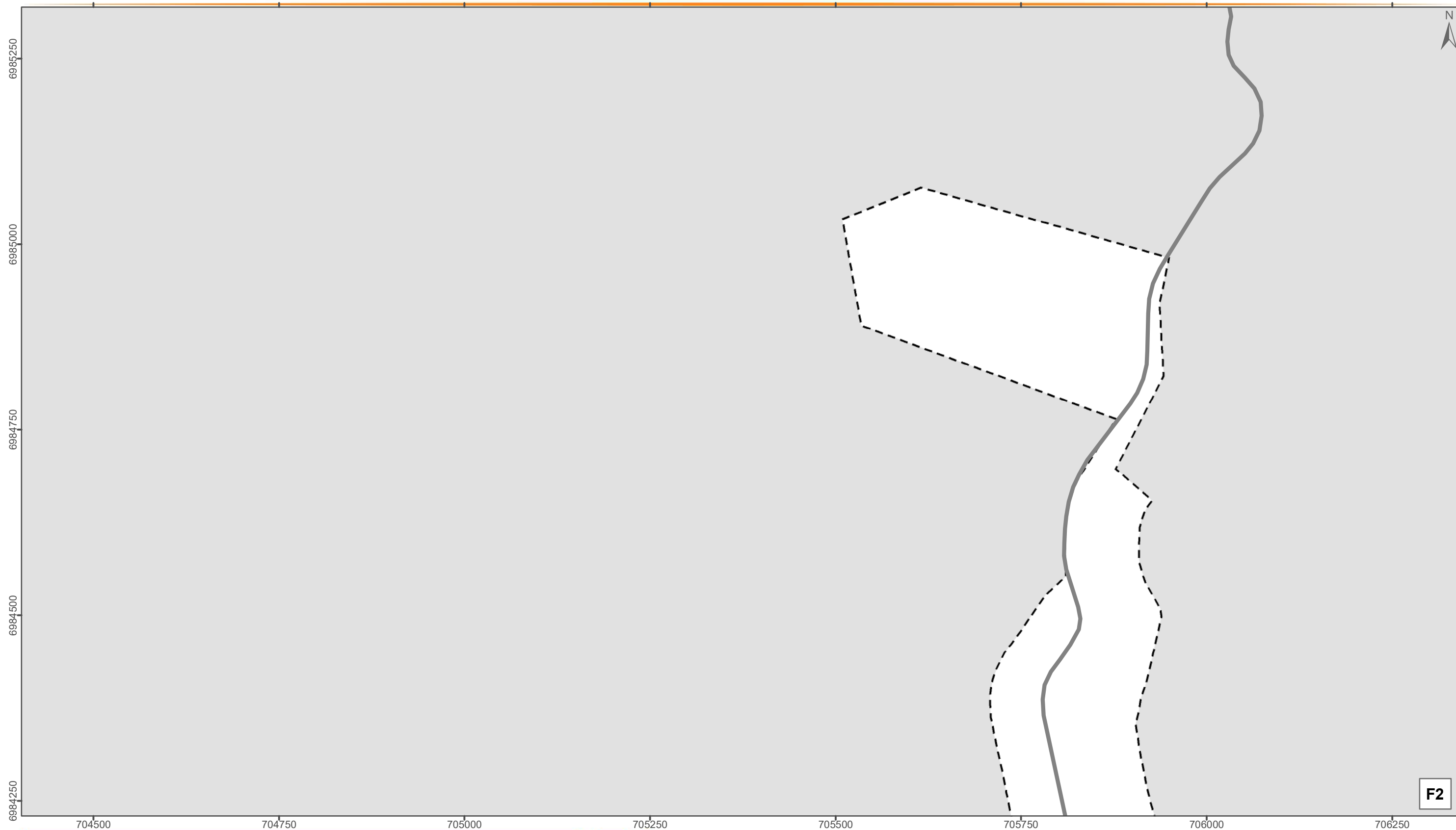
### Fonte:

Limite Municipal: Secretaria de Planejamento SC  
Hidrografia: Secretaria de Estado do Desenvolvimento Econômico Sustentável (SDS) - SIGSC  
Perímetro Urbano: Prefeitura Municipal de Nova Trento  
Edificações: Fotointerpretação do Levantamento Aerofotogramétrico (SDS) e Imagens do Google Earth

Elaborado por:







Novembro/2019









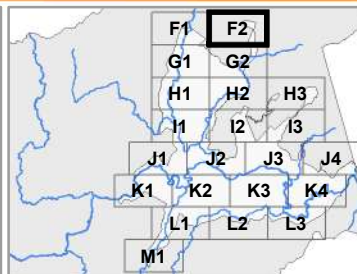
## ESPORTE E LAZER - SEDE

### Convenções

-  Rodovias e Estradas
-  Hidrografia Principal
-  Perímetro Urbano
-  Limite Municipal

### Legenda

- |   |  |
|---|--|
|  Academias             |  Centros de Convivência |
|  Academias ao Ar Livre |  Ginásios               |
|  Campos de Futebol     |  Praças                 |
|  Canchas de Bocha      |  Quadras Esportivas     |
|  Centros Multiuso      |  Outros Espaços         |



Escala: 1:5.000

Projeção: Universal Transversa de Mercator - 22 J  
Datum Horizontal: SIRGAS 2000

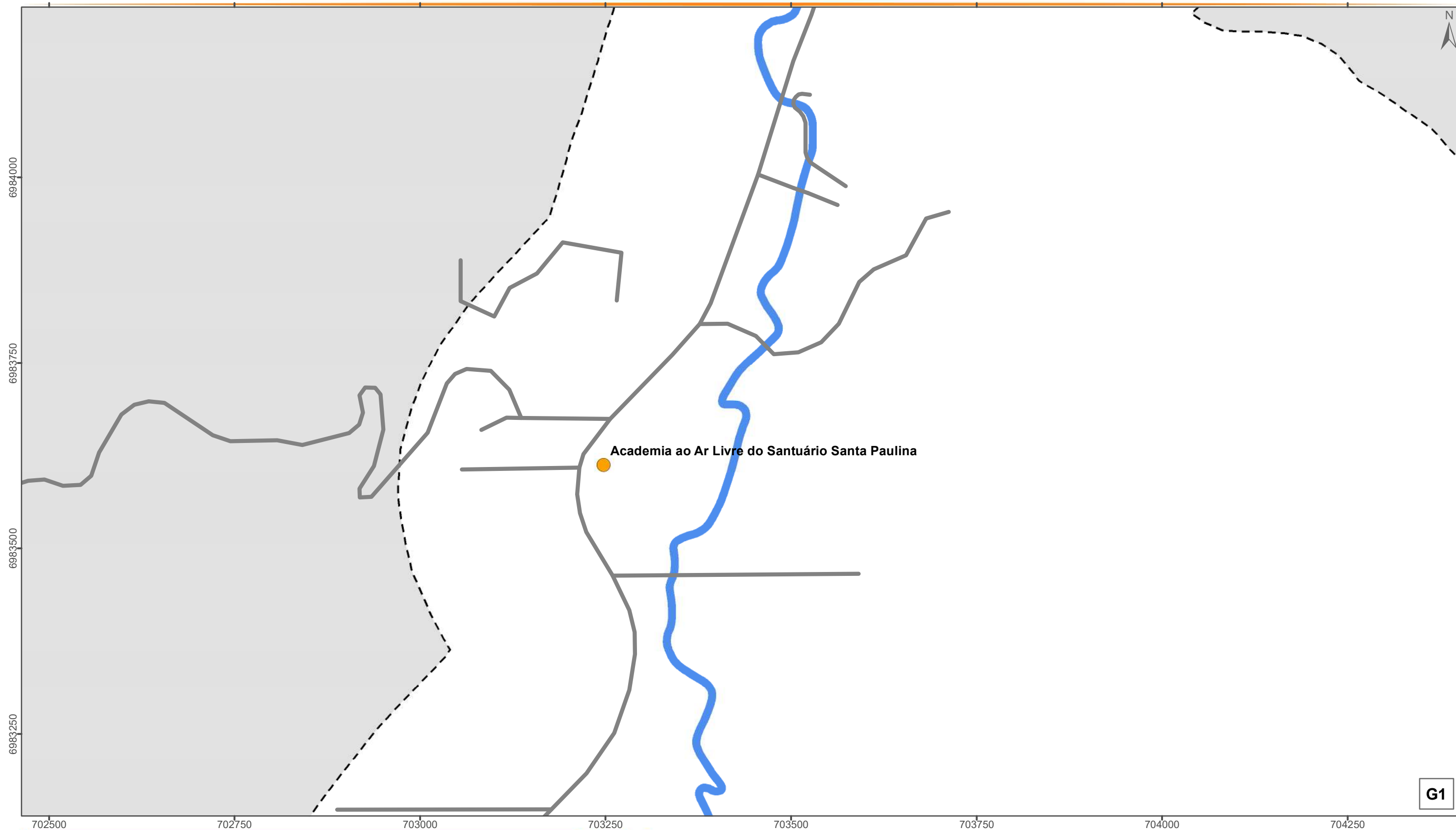
### Fonte:

Limite Municipal: Secretaria de Planejamento SC  
Hidrografia: Secretaria de Estado do Desenvolvimento Econômico Sustentável (SDS) - SIGSC  
Perímetro Urbano: Prefeitura Municipal de Nova Trento  
Edificações: Fotointerpretação do Levantamento Aerofotogramétrico (SDS) e Imagens do Google Earth

Elaborado por:



Novembro/2019



G1

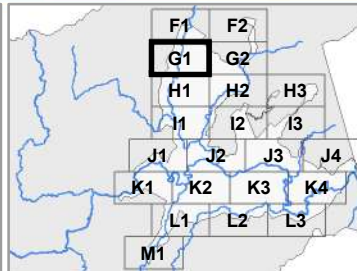
## ESPORTE E LAZER - SEDE

### Convenções

- Rodovias e Estradas
- Hidrografia Principal
- Perímetro Urbano
- Limite Municipal

### Legenda

- |                       |                        |
|-----------------------|------------------------|
| Academias             | Centros de Convivência |
| Academias ao Ar Livre | Ginásios               |
| Campos de Futebol     | Praças                 |
| Canchas de Bocha      | Quadras Esportivas     |
| Centros Multiuso      | Outros Espaços         |



Escala: 1:5.000

Projeção: Universal Transversa de Mercator - 22 J  
Datum Horizontal: SIRGAS 2000

### Fonte:

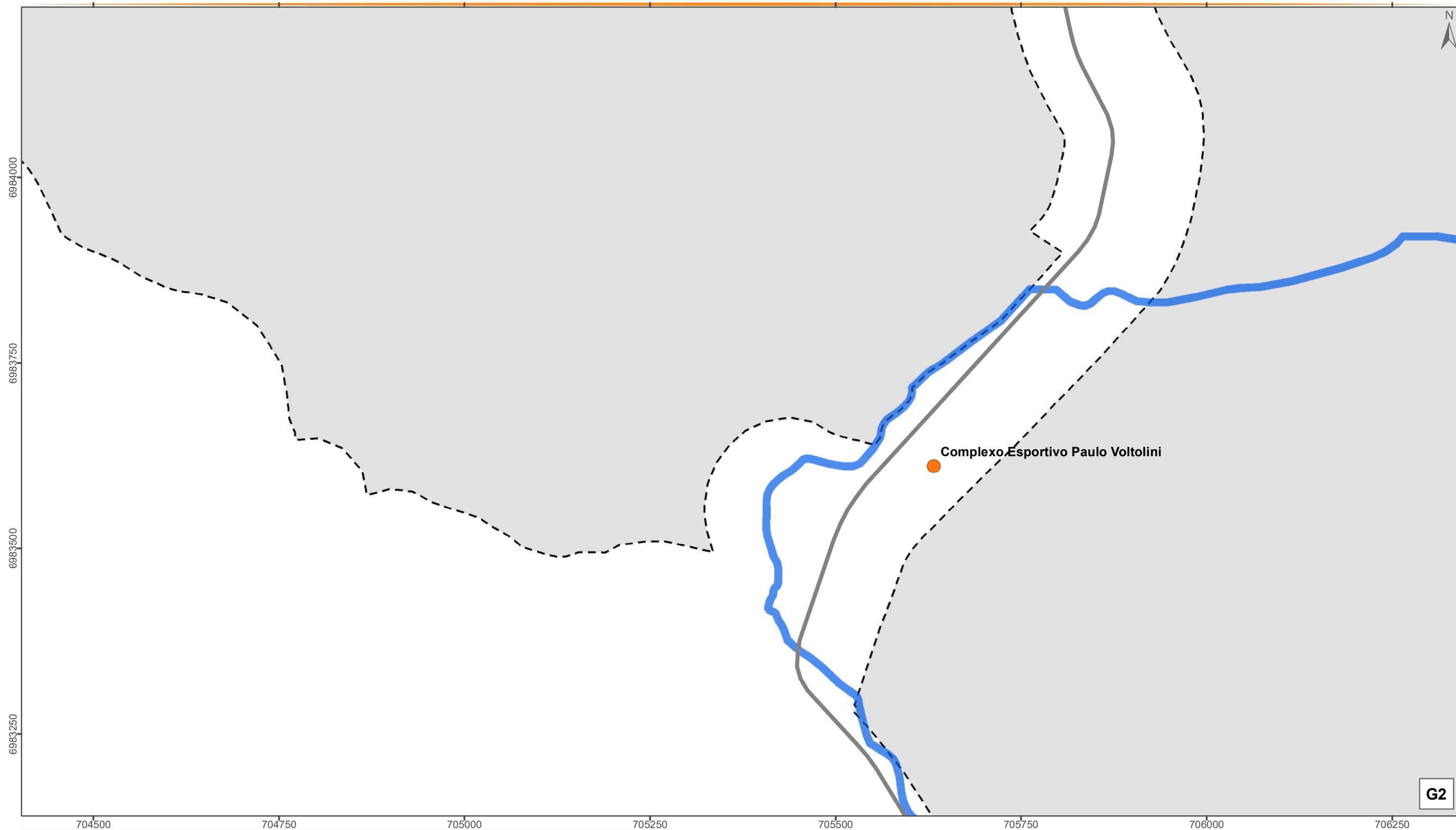
Limite Municipal: Secretaria de Planejamento SC  
Hidrografia: Secretaria de Estado do Desenvolvimento Econômico Sustentável (SDS) - SIGSC  
Perímetro Urbano: Prefeitura Municipal de Nova Trento  
Edificações: Fotointerpretação do Levantamento Aerofotogramétrico (SDS) e Imagens do Google Earth

Elaborado por:



Novembro/2019





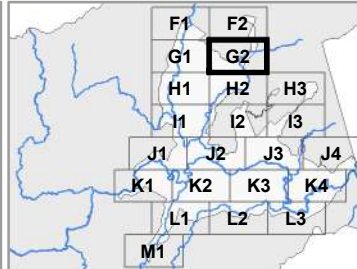
## ESPORTE E LAZER - SEDE

### Convenções

- Rodovias e Estradas
- Hidrografia Principal
- Perímetro Urbano
- Limite Municipal

### Legenda

- |                       |                        |
|-----------------------|------------------------|
| Academias             | Centros de Convivência |
| Academias ao Ar Livre | Ginásios               |
| Campos de Futebol     | Praças                 |
| Canchas de Bocha      | Quadras Esportivas     |
| Centros Multiuso      | Outros Espaços         |



Escala: 1:5.000

Projeção: Universal Transversa de Mercator - 22 J  
Datum Horizontal: SIRGAS 2000

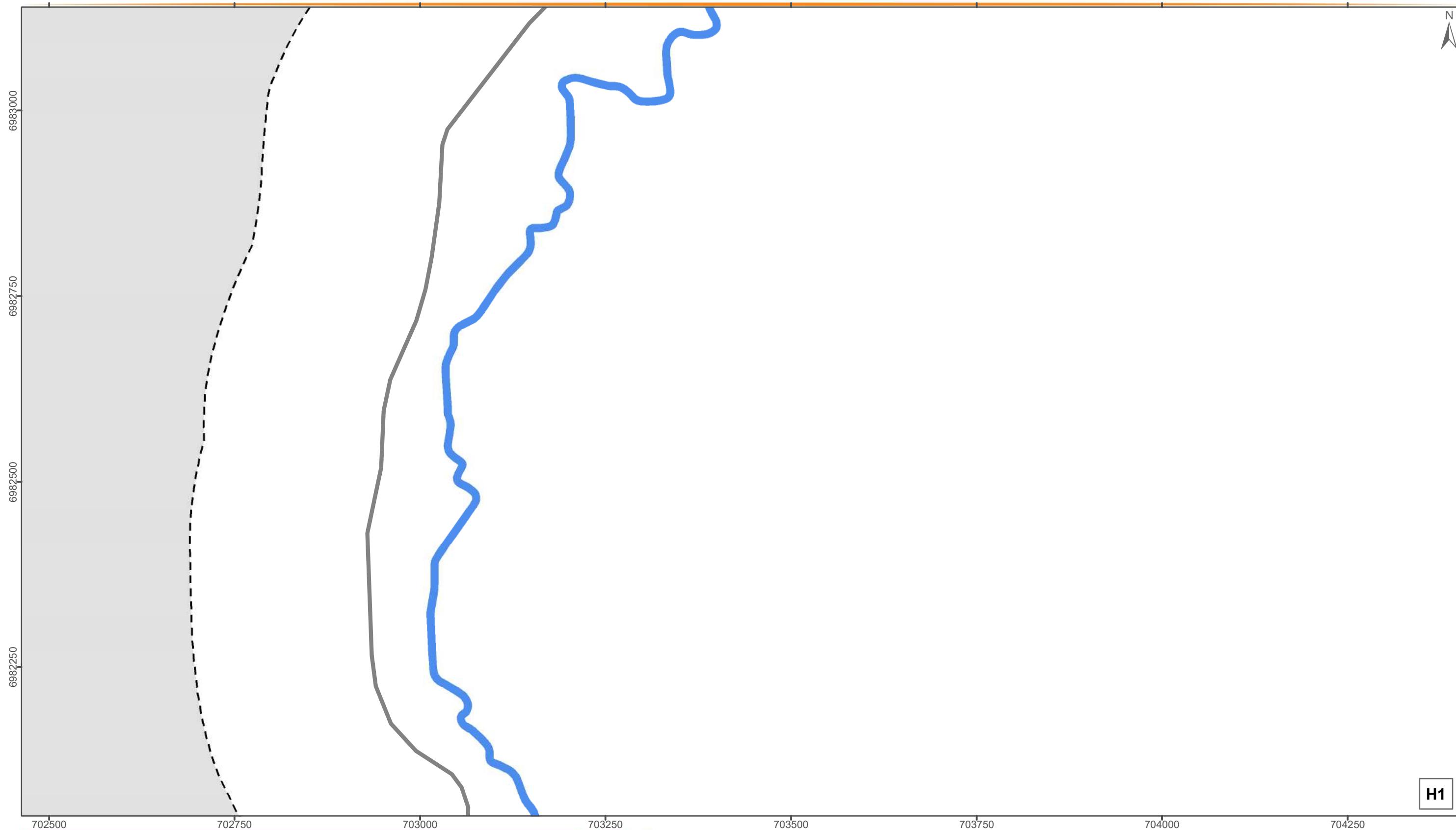
### Fonte:

Limite Municipal: Secretaria de Planejamento SC  
Hidrografia: Secretaria de Estado do Desenvolvimento Econômico Sustentável (SDS) - SIGSC  
Perímetro Urbano: Prefeitura Municipal de Nova Trento  
Edificações: Fotointerpretação do Levantamento Aerofotogramétrico (SDS) e Imagens do Google Earth

Elaborado por:







Novembro/2019



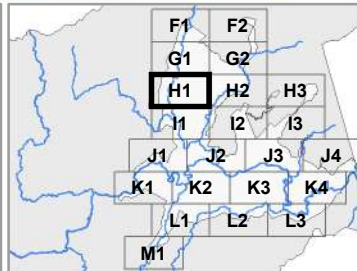
## ESPORTE E LAZER - SEDE

### Convenções

-  Rodovias e Estradas
-  Hidrografia Principal
-  Perímetro Urbano
-  Limite Municipal

### Legenda

- |   |  |
|---|--|
|  Academias             |  Centros de Convivência |
|  Academias ao Ar Livre |  Ginásios               |
|  Campos de Futebol     |  Praças                 |
|  Canchas de Bocha      |  Quadras Esportivas     |
|  Centros Multiuso      |  Outros Espaços         |



Escala: 1:5.000

Projeção: Universal Transversa de Mercator - 22 J  
Datum Horizontal: SIRGAS 2000

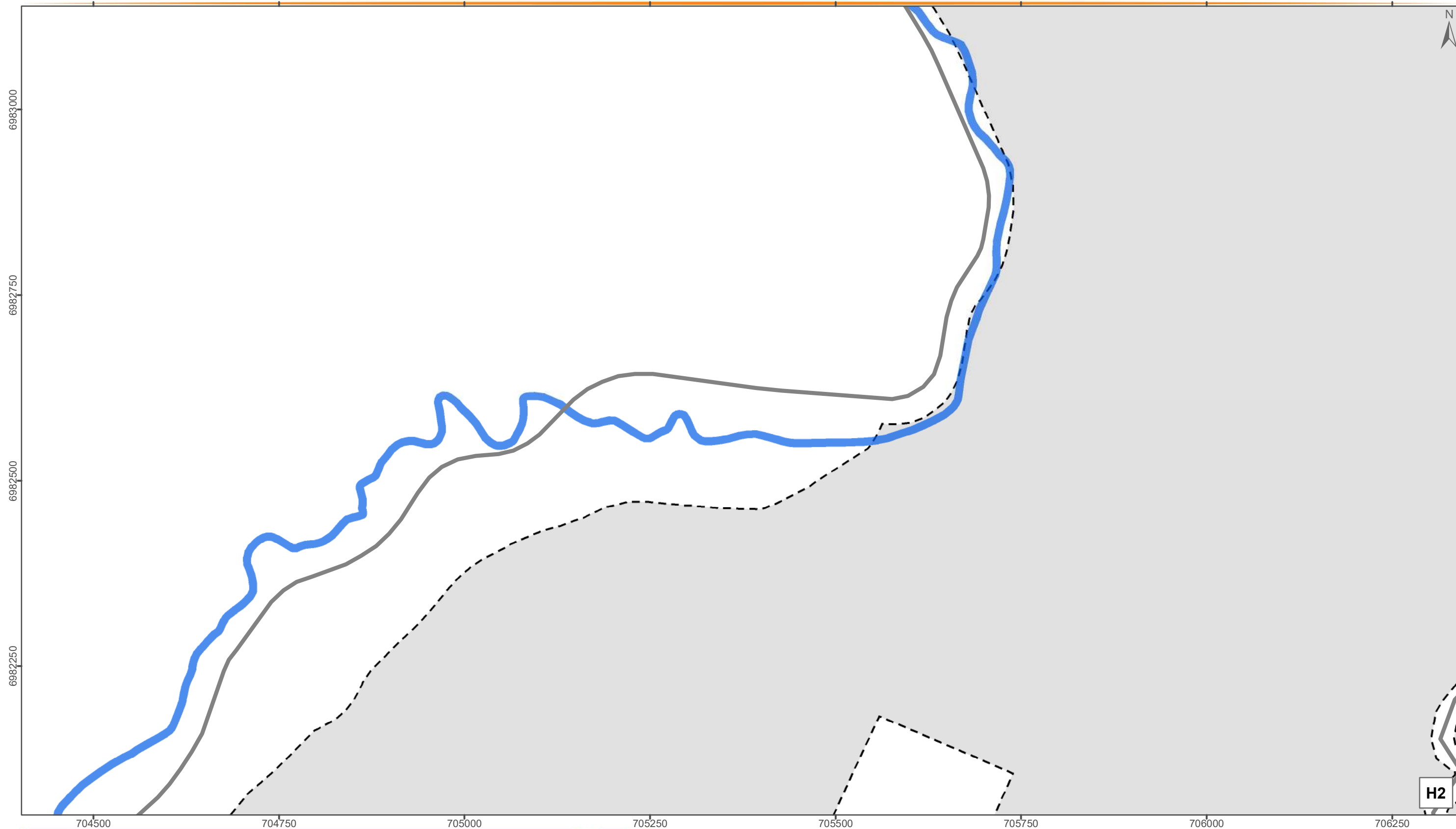
### Fonte:

Limite Municipal: Secretaria de Planejamento SC  
Hidrografia: Secretaria de Estado do Desenvolvimento Econômico Sustentável (SDS) - SIGSC  
Perímetro Urbano: Prefeitura Municipal de Nova Trento  
Edificações: Fotointerpretação do Levantamento Aerofotogramétrico (SDS) e Imagens do Google Earth

Elaborado por:



Novembro/2019



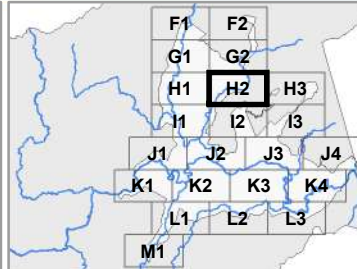
## ESPORTE E LAZER - SEDE

### Convenções

- Rodovias e Estradas
- Hidrografia Principal
- Perímetro Urbano
- Limite Municipal

### Legenda

- |                       |                        |
|-----------------------|------------------------|
| Academias             | Centros de Convivência |
| Academias ao Ar Livre | Ginásios               |
| Campos de Futebol     | Praças                 |
| Canchas de Bocha      | Quadras Esportivas     |
| Centros Multiuso      | Outros Espaços         |



Escala: 1:5.000

Projeção: Universal Transversa de Mercator - 22 J  
Datum Horizontal: SIRGAS 2000

### Fonte:

Limite Municipal: Secretaria de Planejamento SC  
Hidrografia: Secretaria de Estado do Desenvolvimento Econômico Sustentável (SDS) - SIGSC  
Perímetro Urbano: Prefeitura Municipal de Nova Trento  
Edificações: Fotointerpretação do Levantamento Aerofotogramétrico (SDS) e Imagens do Google Earth

Elaborado por:







Novembro/2019



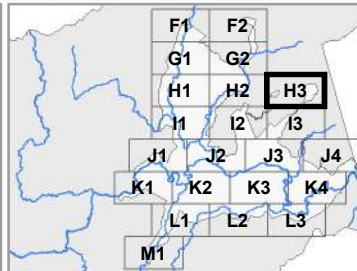
## ESPORTE E LAZER - SEDE

### Convenções

-  Rodovias e Estradas
-  Hidrografia Principal
-  Perímetro Urbano
-  Limite Municipal

### Legenda

- |   |  |
|---|--|
|  Academias             |  Centros de Convivência |
|  Academias ao Ar Livre |  Ginásios               |
|  Campos de Futebol     |  Praças                 |
|  Canchas de Bocha      |  Quadras Esportivas     |
|  Centros Multiuso      |  Outros Espaços         |



Escala: 1:5.000

Projeção: Universal Transversa de Mercator - 22 J  
Datum Horizontal: SIRGAS 2000

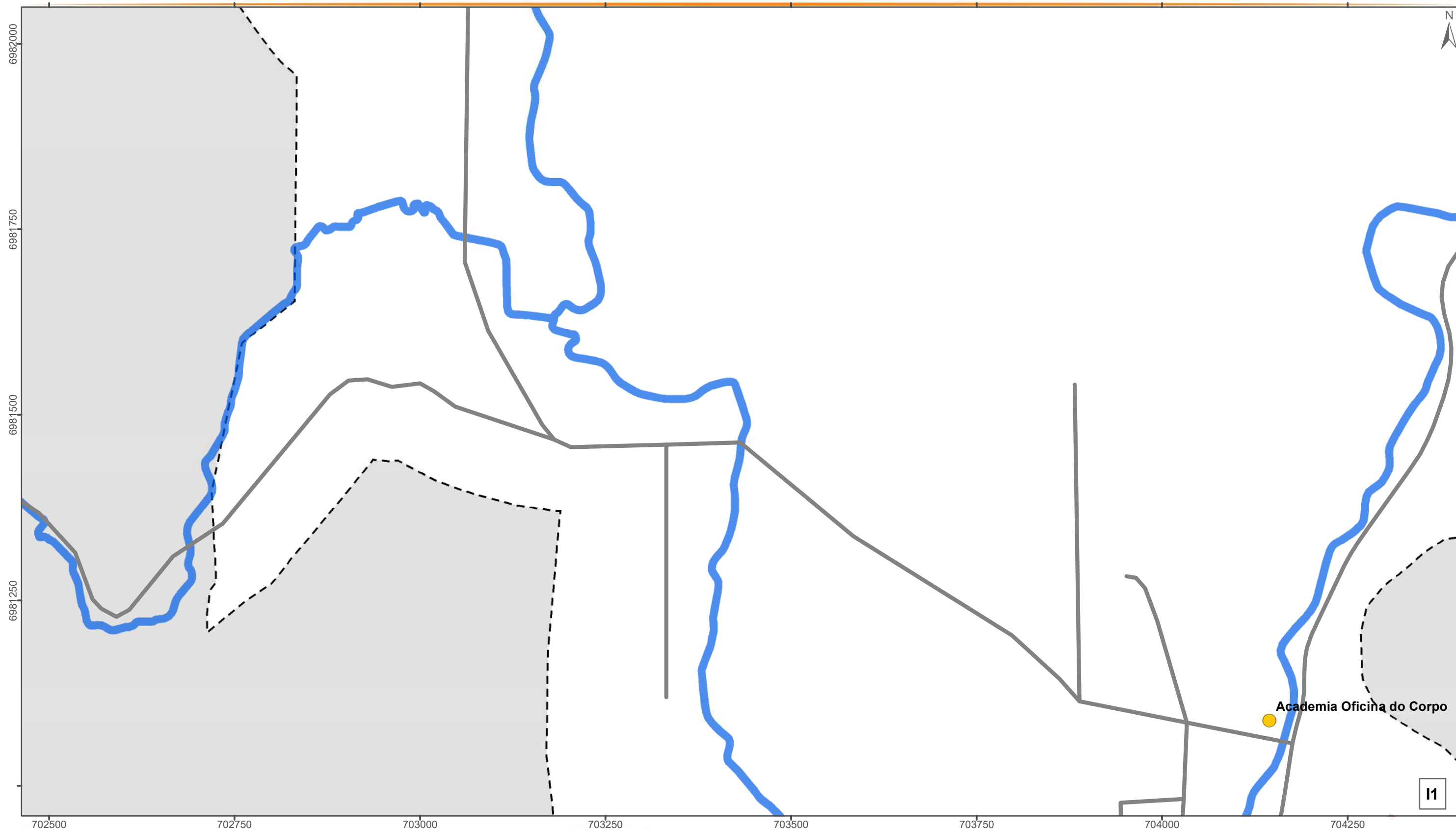
### Fonte:

Limite Municipal: Secretaria de Planejamento SC  
Hidrografia: Secretaria de Estado do Desenvolvimento Econômico Sustentável (SDS) - SIGSC  
Perímetro Urbano: Prefeitura Municipal de Nova Trento  
Edificações: Fotointerpretação do Levantamento Aerofotogramétrico (SDS) e Imagens do Google Earth

Elaborado por:



Novembro/2019



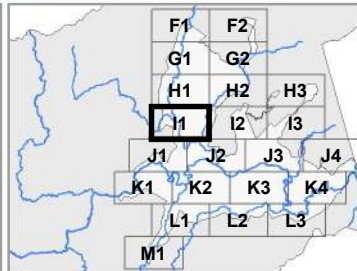
## ESPORTE E LAZER - SEDE

### Convenções

- Rodovias e Estradas
- Hidrografia Principal
- Perímetro Urbano
- Limite Municipal

### Legenda

- |                       |                        |
|-----------------------|------------------------|
| Academias             | Centros de Convivência |
| Academias ao Ar Livre | Ginásios               |
| Campos de Futebol     | Praças                 |
| Canchas de Bocha      | Quadras Esportivas     |
| Centros Multiuso      | Outros Espaços         |



Escala: 1:5.000

Projeção: Universal Transversa de Mercator - 22 J  
Datum Horizontal: SIRGAS 2000

### Fonte:

Limite Municipal: Secretaria de Planejamento SC  
Hidrografia: Secretaria de Estado do Desenvolvimento Econômico Sustentável (SDS) - SIGSC  
Perímetro Urbano: Prefeitura Municipal de Nova Trento  
Edificações: Fotointerpretação do Levantamento Aerofotogramétrico (SDS) e Imagens do Google Earth

Elaborado por:



Novembro/2019



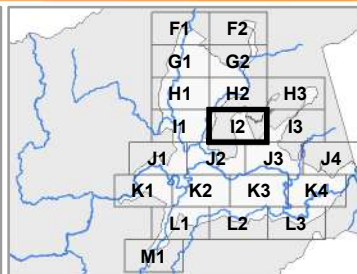
## ESPORTE E LAZER - SEDE

### Convenções

- Rodovias e Estradas
- Hidrografia Principal
- Perímetro Urbano
- Limite Municipal

### Legenda

- |                       |                        |
|-----------------------|------------------------|
| Academias             | Centros de Convivência |
| Academias ao Ar Livre | Ginásios               |
| Campos de Futebol     | Praças                 |
| Canchas de Bocha      | Quadras Esportivas     |
| Centros Multiuso      | Outros Espaços         |



Escala: 1:5.000

Projeção: Universal Transversa de Mercator - 22 J  
Datum Horizontal: SIRGAS 2000

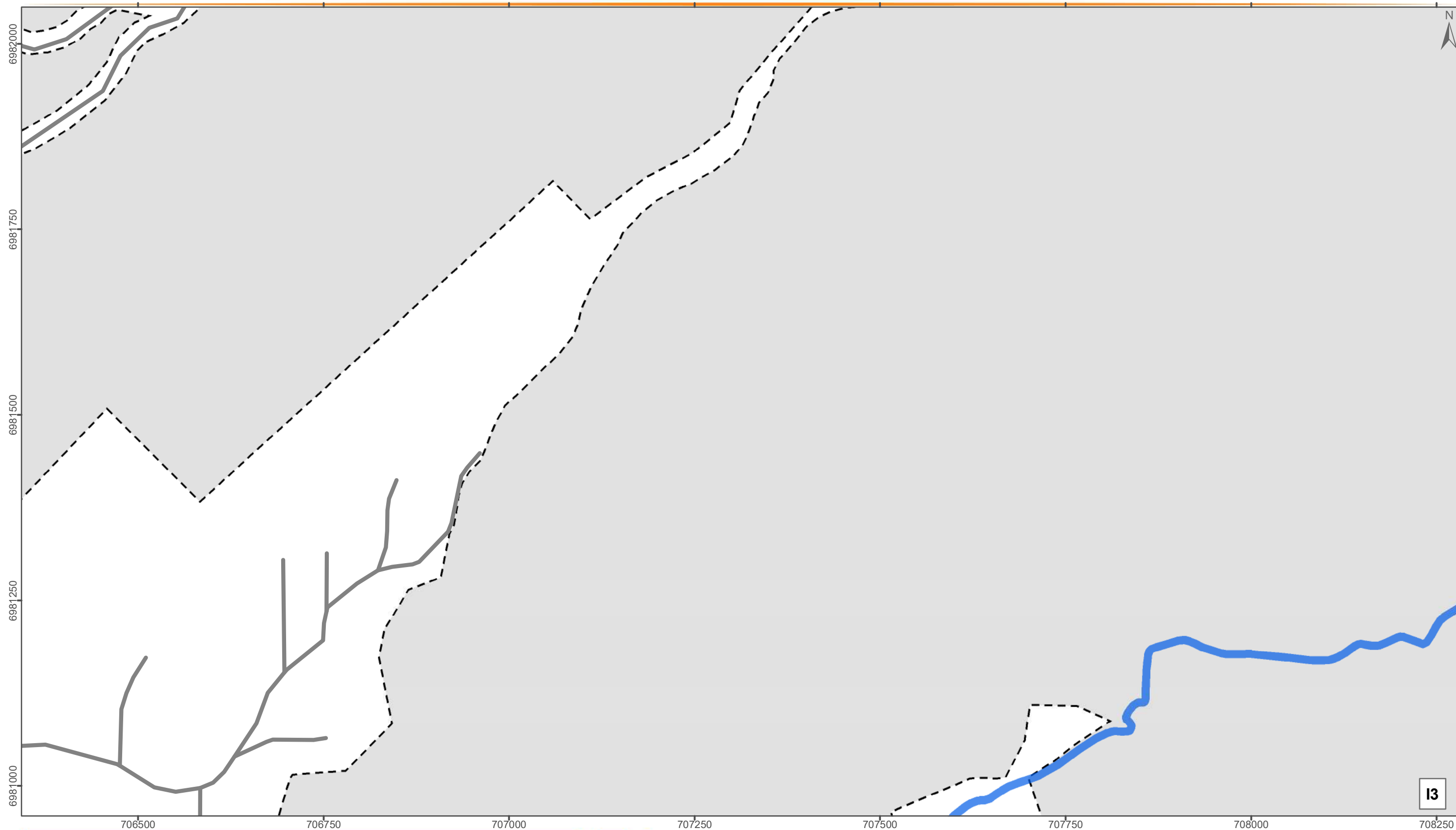
### Fonte:

Limite Municipal: Secretaria de Planejamento SC  
Hidrografia: Secretaria de Estado do Desenvolvimento Econômico Sustentável (SDS) - SIGSC  
Perímetro Urbano: Prefeitura Municipal de Nova Trento  
Edificações: Fotointerpretação do Levantamento Aerofotogramétrico (SDS) e Imagens do Google Earth

Elaborado por:



Novembro/2019



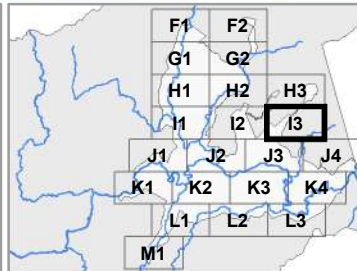
## ESPORTE E LAZER - SEDE

### Convenções

- Rodovias e Estradas
- Hidrografia Principal
- Perímetro Urbano
- Limite Municipal

### Legenda

- |                       |                        |
|-----------------------|------------------------|
| Academias             | Centros de Convivência |
| Academias ao Ar Livre | Ginásios               |
| Campos de Futebol     | Praças                 |
| Canchas de Bocha      | Quadras Esportivas     |
| Centros Multiuso      | Outros Espaços         |



Escala: 1:5.000

Projeção: Universal Transversa de Mercator - 22 J  
Datum Horizontal: SIRGAS 2000

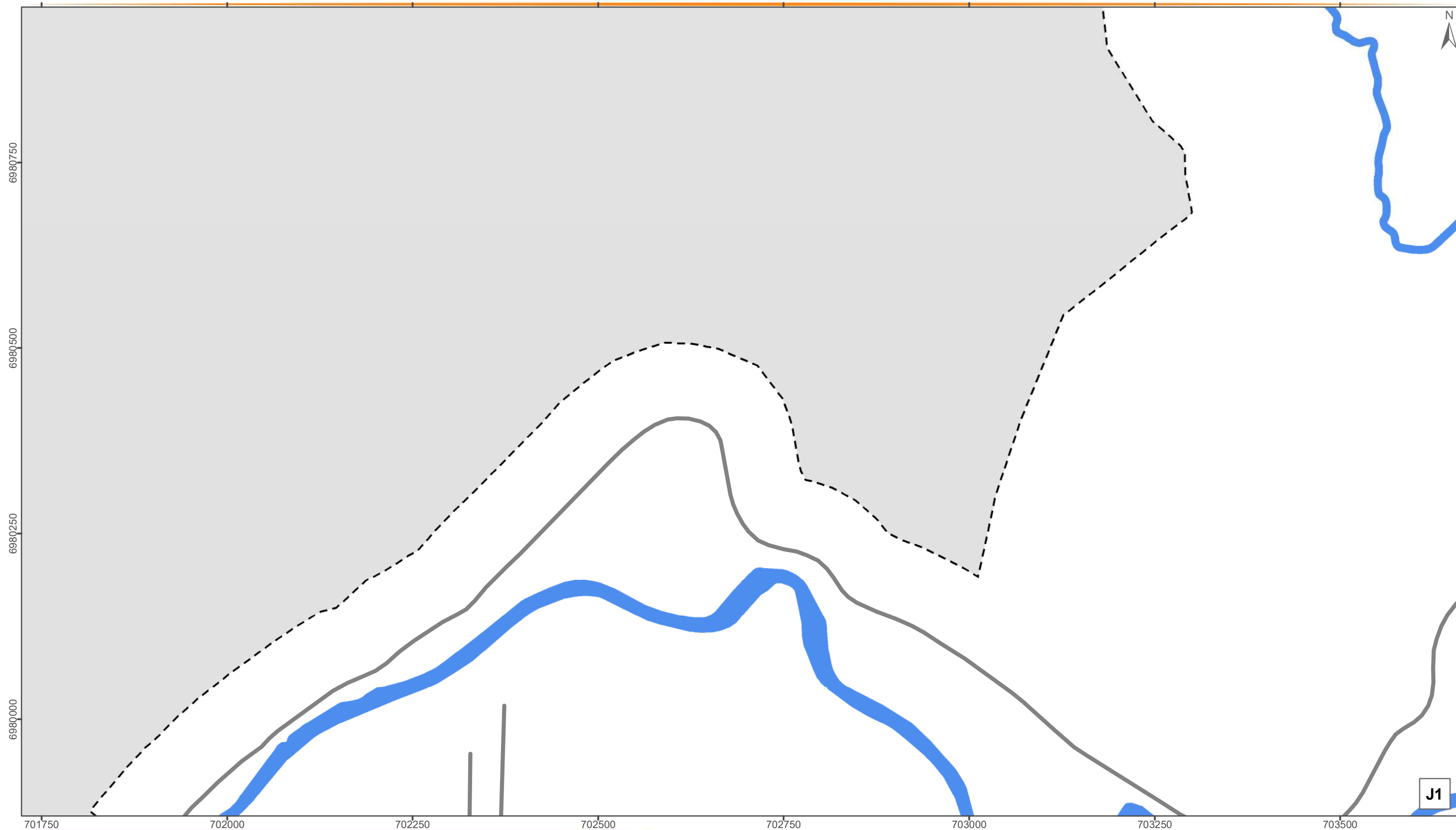
### Fonte:

Limite Municipal: Secretaria de Planejamento SC  
Hidrografia: Secretaria de Estado do Desenvolvimento Econômico Sustentável (SDS) - SIGSC  
Perímetro Urbano: Prefeitura Municipal de Nova Trento  
Edificações: Fotointerpretação do Levantamento Aerofotogramétrico (SDS) e Imagens do Google Earth

Elaborado por:







Novembro/2019



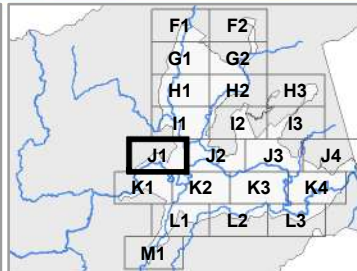
## ESPORTE E LAZER - SEDE

### Convenções

-  Rodovias e Estradas
-  Hidrografia Principal
-  Perímetro Urbano
-  Limite Municipal

### Legenda

- |   |  |
|---|--|
|  Academias             |  Centros de Convivência |
|  Academias ao Ar Livre |  Ginásios               |
|  Campos de Futebol     |  Praças                 |
|  Canchas de Bocha      |  Quadras Esportivas     |
|  Centros Multiuso      |  Outros Espaços         |



Escala: 1:5.000

Projeção: Universal Transversa de Mercator - 22 J  
Datum Horizontal: SIRGAS 2000

### Fonte:

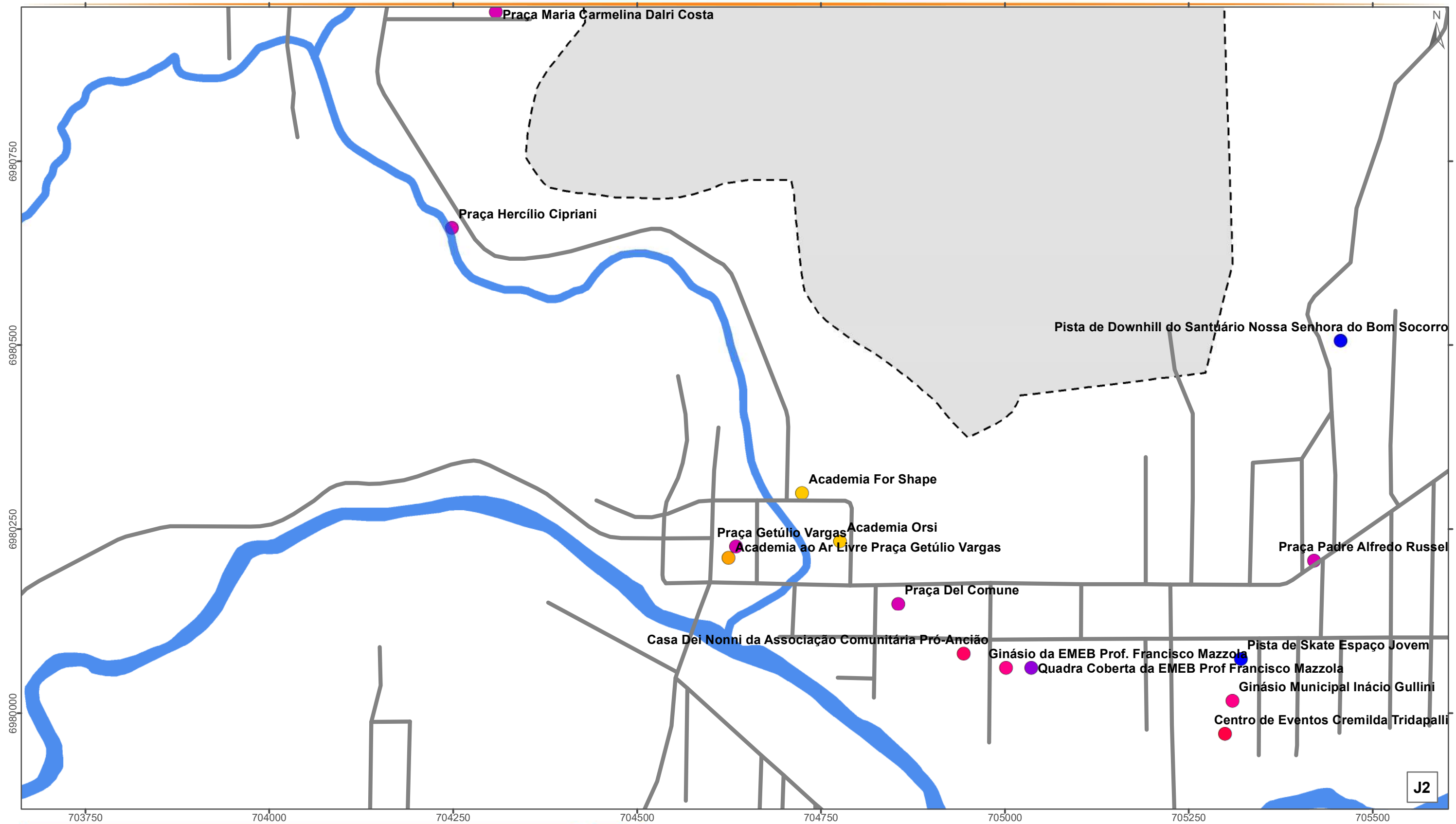
Limite Municipal: Secretaria de Planejamento SC  
Hidrografia: Secretaria de Estado do Desenvolvimento Econômico Sustentável (SDS) - SIGSC  
Perímetro Urbano: Prefeitura Municipal de Nova Trento  
Edificações: Fotointerpretação do Levantamento Aerofotogramétrico (SDS) e Imagens do Google Earth

Elaborado por:



Novembro/2019





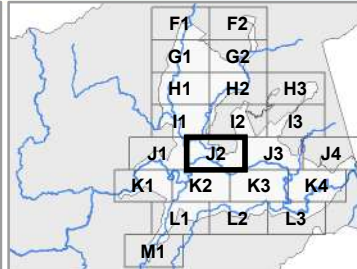
## ESPORTE E LAZER - SEDE

### Convenções

- Rodovias e Estradas
- Hidrografia Principal
- Perímetro Urbano
- Limite Municipal

### Legenda

- |                       |                        |
|-----------------------|------------------------|
| Academias             | Centros de Convivência |
| Academias ao Ar Livre | Ginásios               |
| Campos de Futebol     | Praças                 |
| Canchas de Bocha      | Quadras Esportivas     |
| Centros Multiuso      | Outros Espaços         |



Escala: 1:5.000

Projeção: Universal Transversa de Mercator - 22 J  
Datum Horizontal: SIRGAS 2000

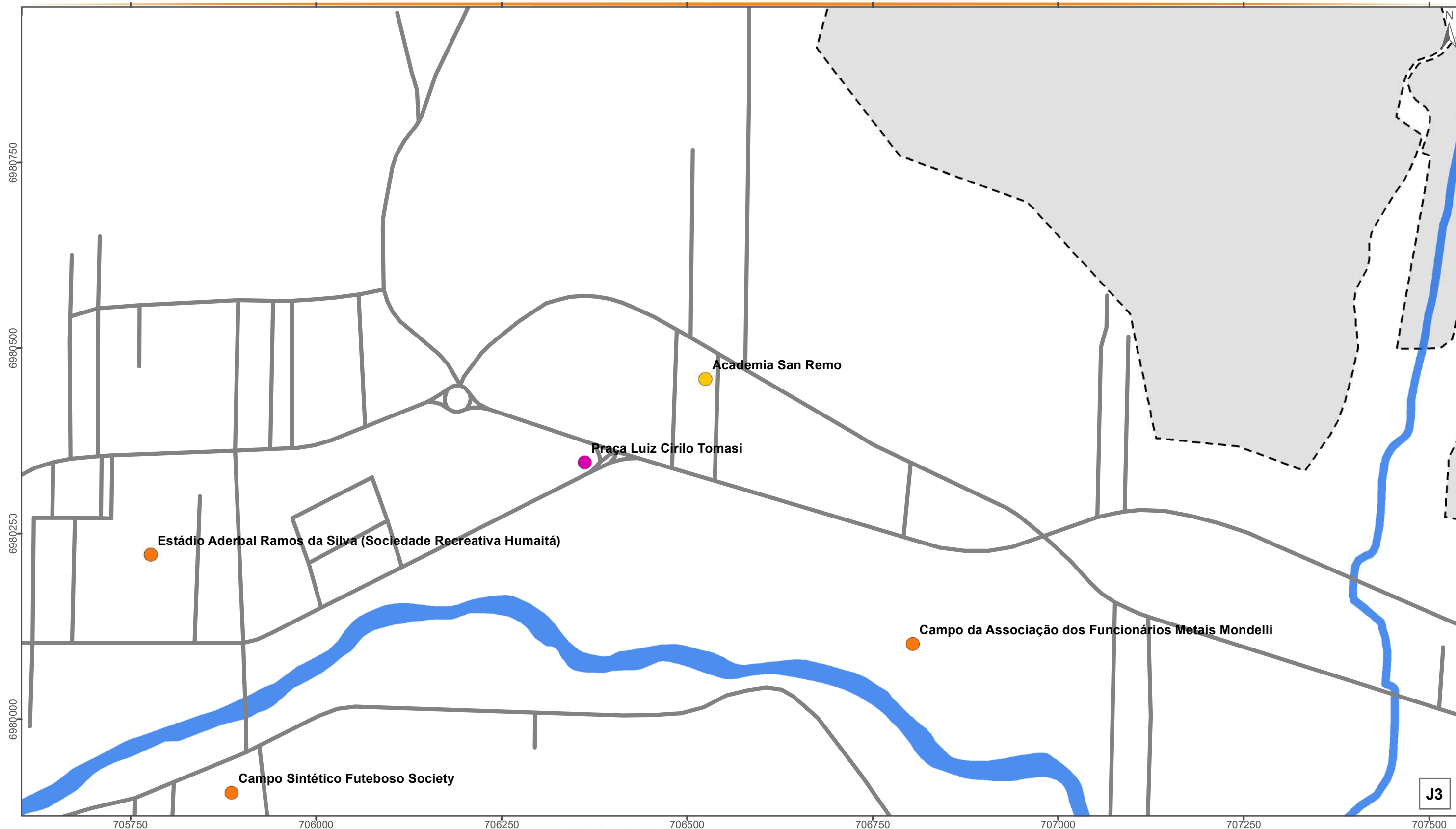
### Fonte:

Limite Municipal: Secretaria de Planejamento SC  
Hidrografia: Secretaria de Estado do Desenvolvimento Econômico Sustentável (SDS) - SIGSC  
Perímetro Urbano: Prefeitura Municipal de Nova Trento  
Edificações: Fotointerpretação do Levantamento Aerofotogramétrico (SDS) e Imagens do Google Earth

Elaborado por:



Novembro/2019



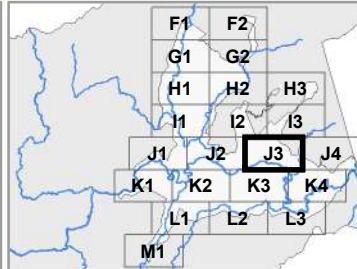
## ESPORTE E LAZER - SEDE

### Convenções

- Rodovias e Estradas
- Hidrografia Principal
- Perímetro Urbano
- Limite Municipal

### Legenda

- |                       |                        |
|-----------------------|------------------------|
| Academias             | Centros de Convivência |
| Academias ao Ar Livre | Ginásios               |
| Campos de Futebol     | Praças                 |
| Canchas de Bocha      | Quadras Esportivas     |
| Centros Multiuso      | Outros Espaços         |



Escala: 1:5.000

Projeção: Universal Transversa de Mercator - 22 J  
Datum Horizontal: SIRGAS 2000

### Fonte:

Limite Municipal: Secretaria de Planejamento SC  
Hidrografia: Secretaria de Estado do Desenvolvimento Econômico Sustentável (SDS) - SIGSC  
Perímetro Urbano: Prefeitura Municipal de Nova Trento  
Edificações: Fotointerpretação do Levantamento Aerofotogramétrico (SDS) e Imagens do Google Earth

Elaborado por:



Novembro/2019



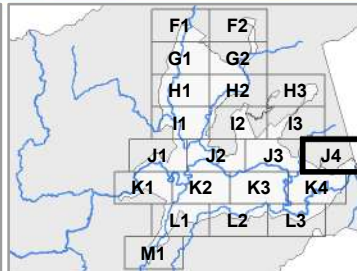
## ESPORTE E LAZER - SEDE

### Convenções

- Rodovias e Estradas
- Hidrografia Principal
- Perímetro Urbano
- Limite Municipal

### Legenda

- |                       |                        |
|-----------------------|------------------------|
| Academias             | Centros de Convivência |
| Academias ao Ar Livre | Ginásios               |
| Campos de Futebol     | Praças                 |
| Canchas de Bocha      | Quadras Esportivas     |
| Centros Multiuso      | Outros Espaços         |



Escala: 1:5.000

Projeção: Universal Transversa de Mercator - 22 J  
Datum Horizontal: SIRGAS 2000

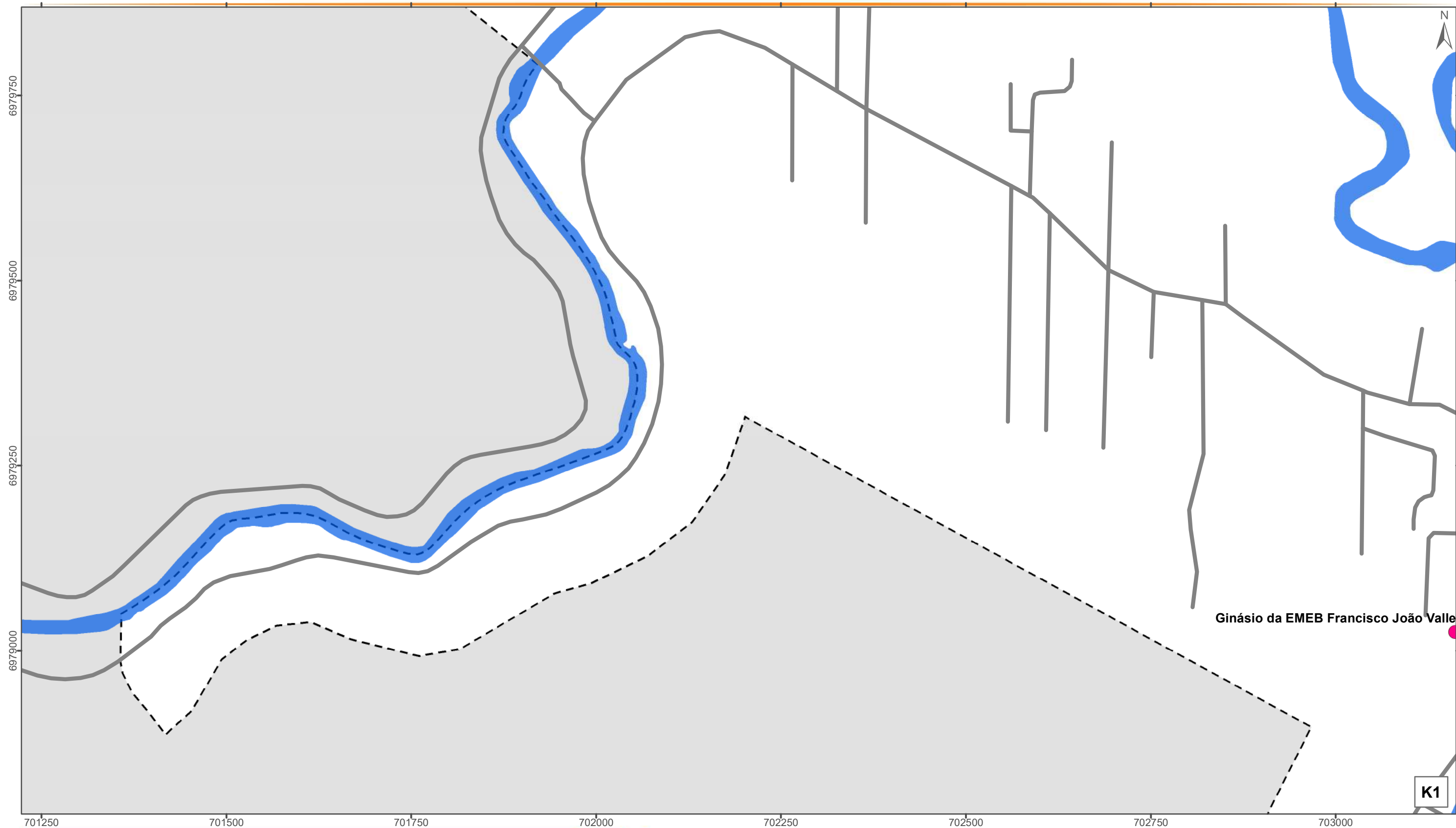
### Fonte:

Limite Municipal: Secretaria de Planejamento SC  
Hidrografia: Secretaria de Estado do Desenvolvimento Econômico Sustentável (SDS) - SIGSC  
Perímetro Urbano: Prefeitura Municipal de Nova Trento  
Edificações: Fotointerpretação do Levantamento Aerofotogramétrico (SDS) e Imagens do Google Earth

Elaborado por:







Novembro/2019



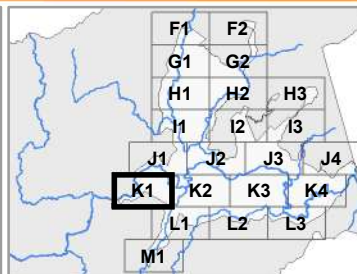
## ESPORTE E LAZER - SEDE

### Convenções

-  Rodovias e Estradas
-  Hidrografia Principal
-  Perímetro Urbano
-  Limite Municipal

### Legenda

- |   |  |
|---|--|
|  Academias             |  Centros de Convivência |
|  Academias ao Ar Livre |  Ginásios               |
|  Campos de Futebol     |  Praças                 |
|  Canchas de Bocha      |  Quadras Esportivas     |
|  Centros Multiuso      |  Outros Espaços         |



Escala: 1:5.000

Projeção: Universal Transversa de Mercator - 22 J  
Datum Horizontal: SIRGAS 2000

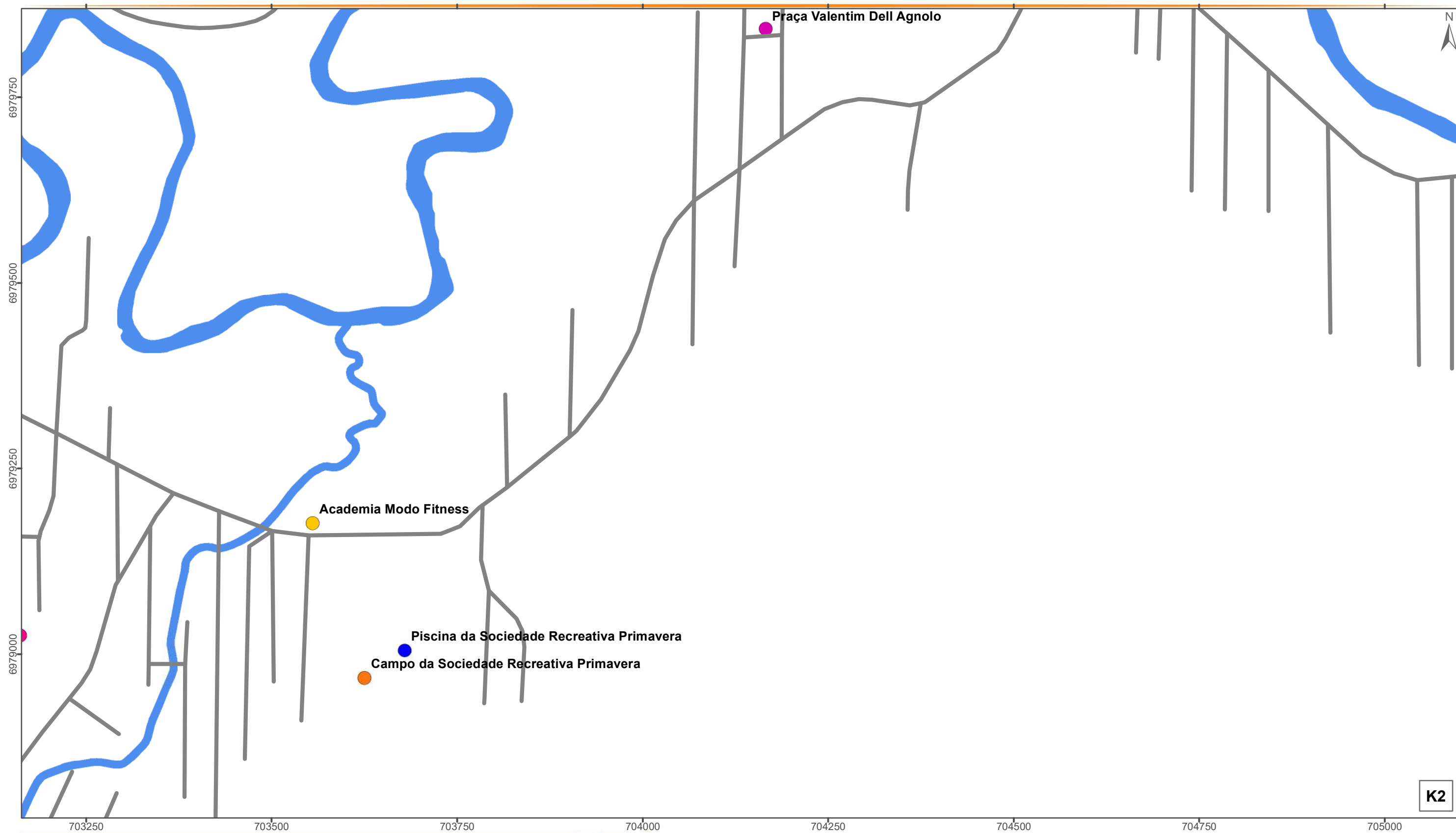
### Fonte:

Limite Municipal: Secretaria de Planejamento SC  
Hidrografia: Secretaria de Estado do Desenvolvimento Econômico Sustentável (SDS) - SIGSC  
Perímetro Urbano: Prefeitura Municipal de Nova Trento  
Edificações: Fotointerpretação do Levantamento Aerofotogramétrico (SDS) e Imagens do Google Earth

Elaborado por:







Novembro/2019













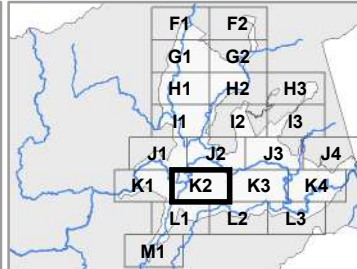
## ESPORTE E LAZER - SEDE

### Convenções

-  Rodovias e Estradas
-  Hidrografia Principal
-  Perímetro Urbano
-  Limite Municipal

### Legenda

- |   |  |
|---|--|
|  Academias             |  Centros de Convivência |
|  Academias ao Ar Livre |  Ginásios               |
|  Campos de Futebol     |  Praças                 |
|  Canchas de Bocha      |  Quadras Esportivas     |
|  Centros Multiuso      |  Outros Espaços         |



Escala: 1:5.000

Projeção: Universal Transversa de Mercator - 22 J  
Datum Horizontal: SIRGAS 2000

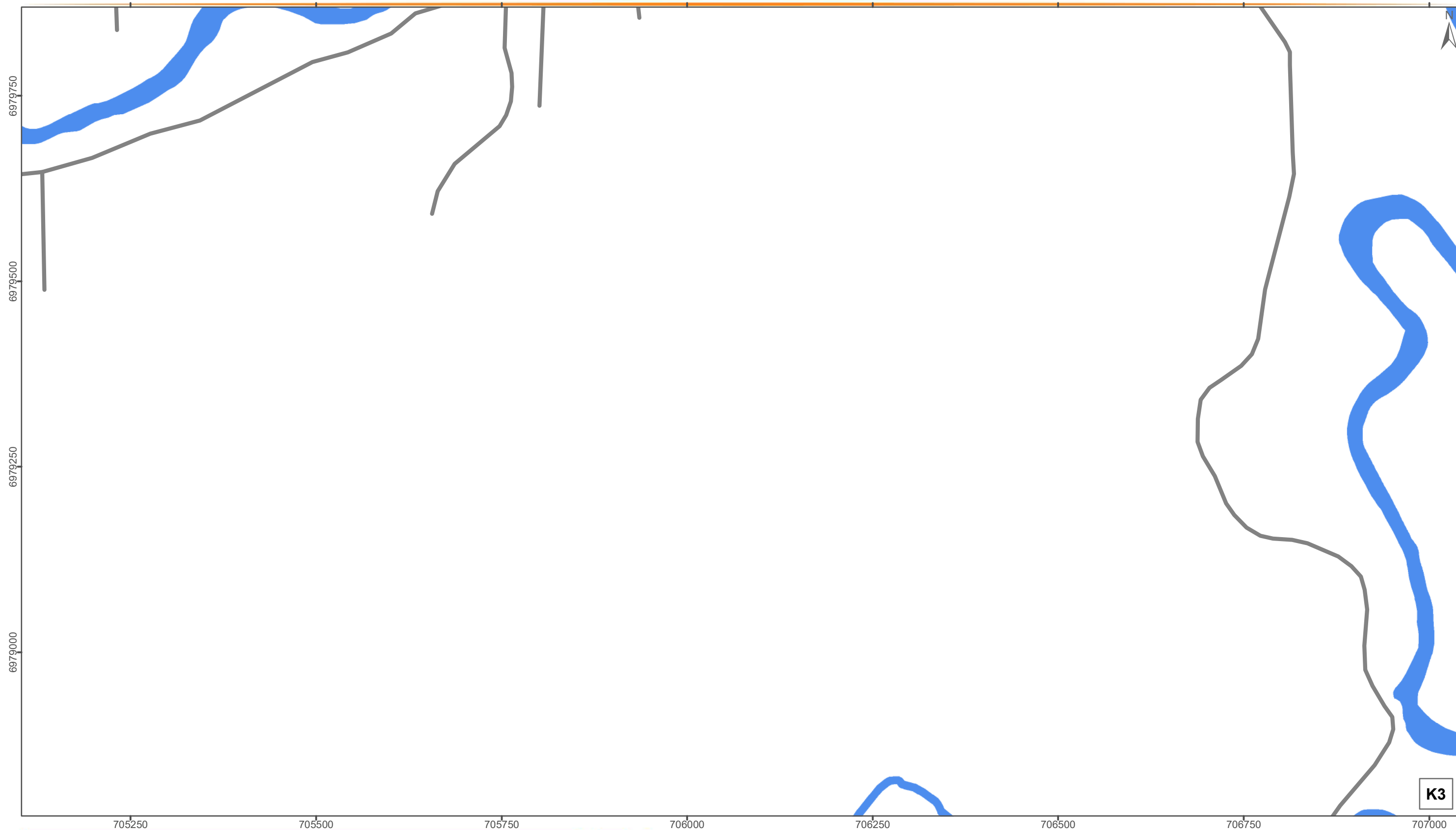
### Fonte:

Limite Municipal: Secretaria de Planejamento SC  
Hidrografia: Secretaria de Estado do Desenvolvimento Econômico Sustentável (SDS) - SIGSC  
Perímetro Urbano: Prefeitura Municipal de Nova Trento  
Edificações: Fotointerpretação do Levantamento Aerofotogramétrico (SDS) e Imagens do Google Earth

Elaborado por:







Novembro/2019



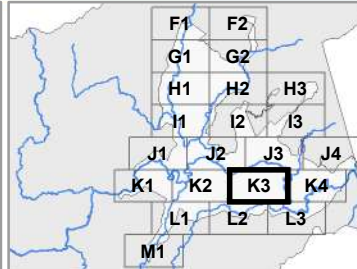
## ESPORTE E LAZER - SEDE

### Convenções

-  Rodovias e Estradas
-  Hidrografia Principal
-  Perímetro Urbano
-  Limite Municipal

### Legenda

- |   |  |
|---|--|
|  Academias             |  Centros de Convivência |
|  Academias ao Ar Livre |  Ginásios               |
|  Campos de Futebol     |  Praças                 |
|  Canchas de Bocha      |  Quadras Esportivas     |
|  Centros Multiuso      |  Outros Espaços         |



Escala: 1:5.000

Projeção: Universal Transversa de Mercator - 22 J  
Datum Horizontal: SIRGAS 2000

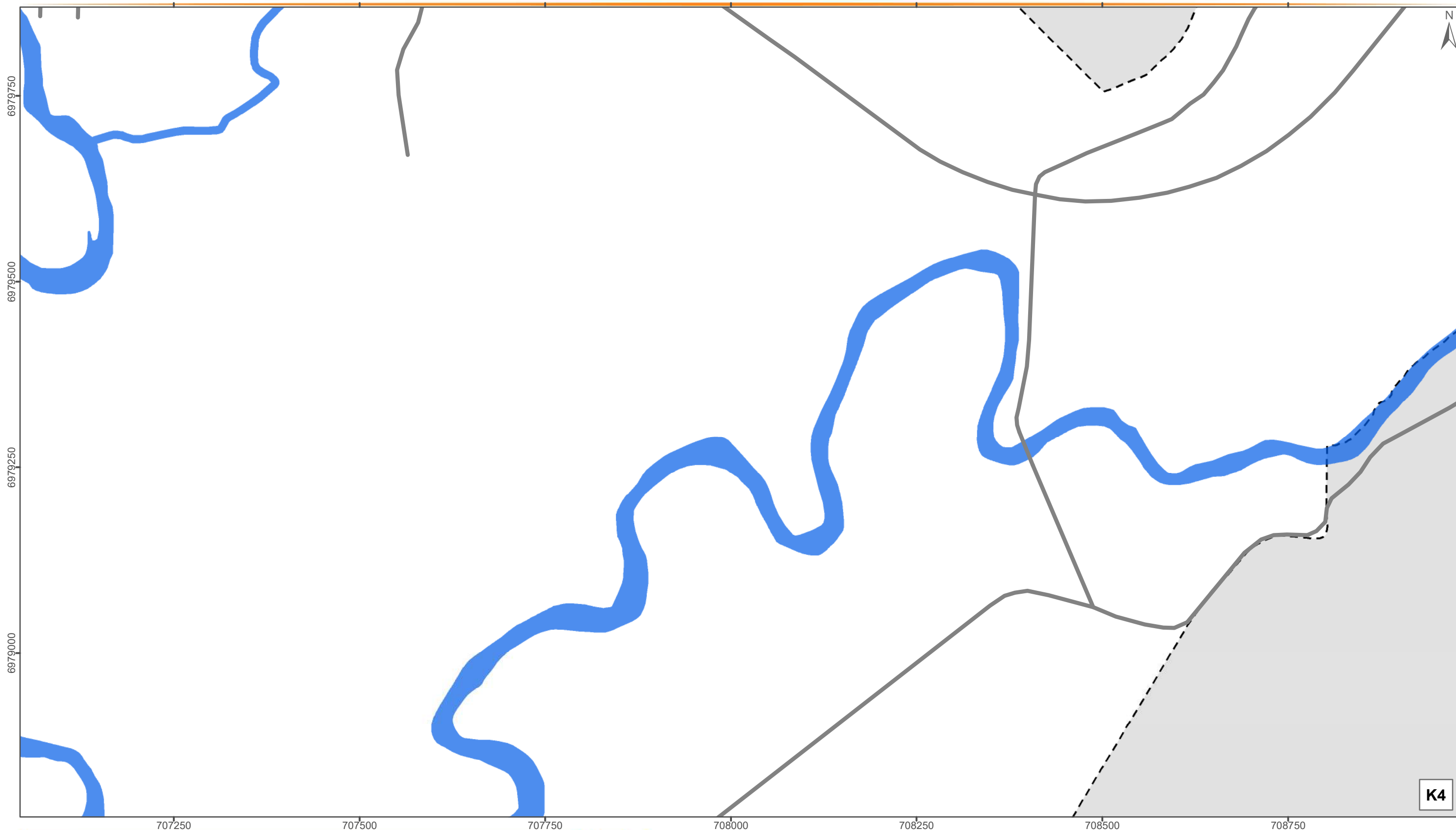
### Fonte:

Limite Municipal: Secretaria de Planejamento SC  
Hidrografia: Secretaria de Estado do Desenvolvimento Econômico Sustentável (SDS) - SIGSC  
Perímetro Urbano: Prefeitura Municipal de Nova Trento  
Edificações: Fotointerpretação do Levantamento Aerofotogramétrico (SDS) e Imagens do Google Earth

Elaborado por:







Novembro/2019









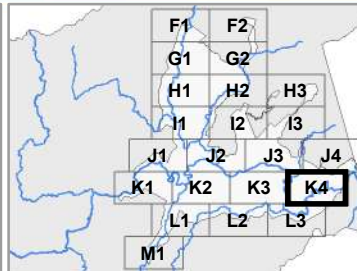
## ESPORTE E LAZER - SEDE

### Convenções

-  Rodovias e Estradas
-  Hidrografia Principal
-  Perímetro Urbano
-  Limite Municipal

### Legenda

- |   |  |
|---|--|
|  Academias             |  Centros de Convivência |
|  Academias ao Ar Livre |  Ginásios               |
|  Campos de Futebol     |  Praças                 |
|  Canchas de Bocha      |  Quadras Esportivas     |
|  Centros Multiuso      |  Outros Espaços         |



Escala: 1:5.000

Projeção: Universal Transversa de Mercator - 22 J  
Datum Horizontal: SIRGAS 2000

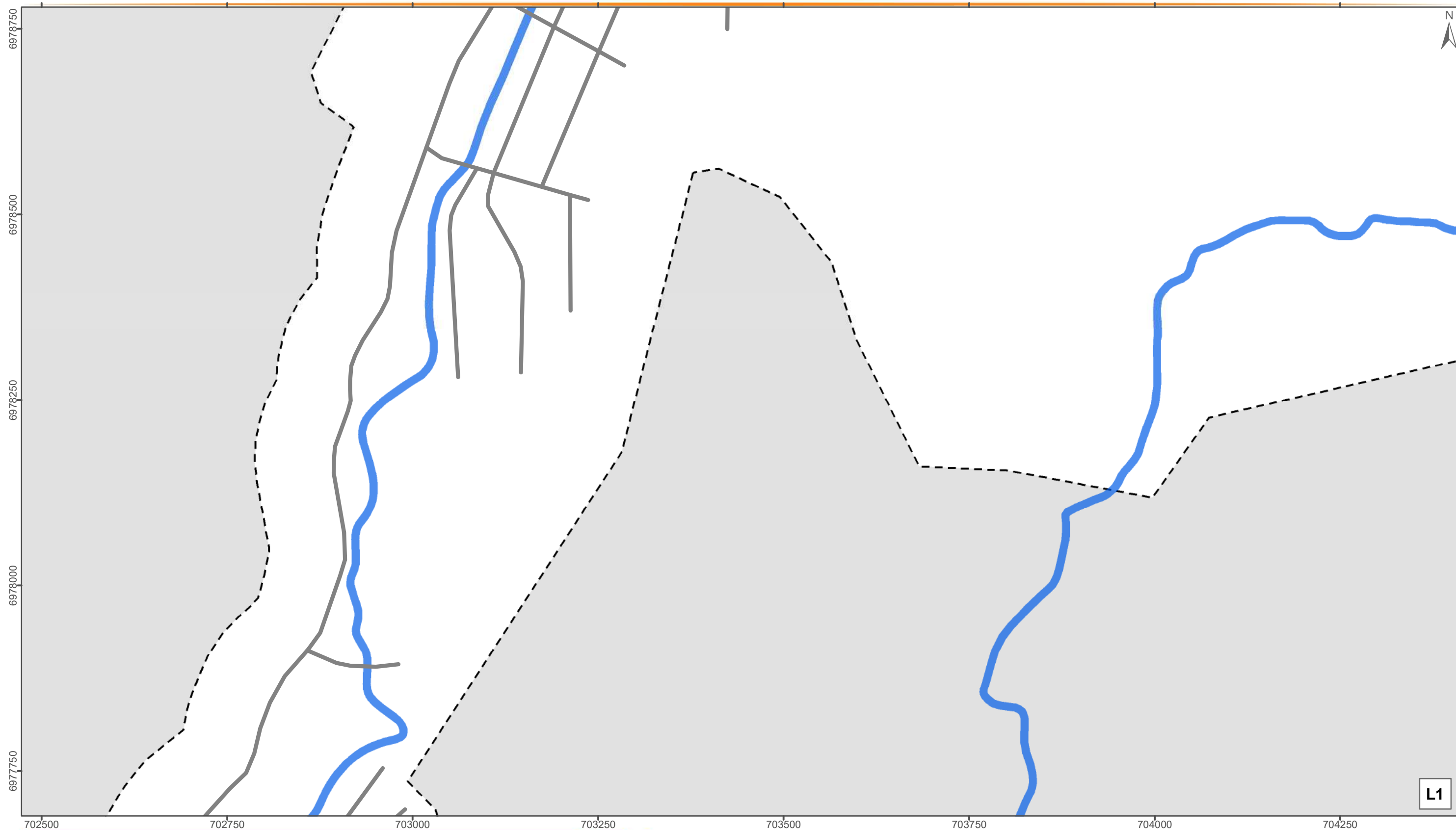
### Fonte:

Limite Municipal: Secretaria de Planejamento SC  
Hidrografia: Secretaria de Estado do Desenvolvimento Econômico Sustentável (SDS) - SIGSC  
Perímetro Urbano: Prefeitura Municipal de Nova Trento  
Edificações: Fotointerpretação do Levantamento Aerofotogramétrico (SDS) e Imagens do Google Earth

Elaborado por:







Novembro/2019





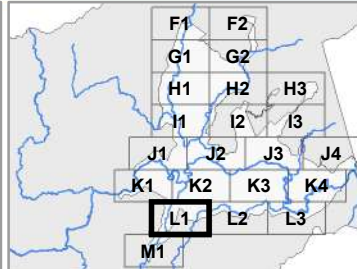
## ESPORTE E LAZER - SEDE

### Convenções

-  Rodovias e Estradas
-  Hidrografia Principal
-  Perímetro Urbano
-  Limite Municipal

### Legenda

- |   |  |
|---|--|
|  Academias             |  Centros de Convivência |
|  Academias ao Ar Livre |  Ginásios               |
|  Campos de Futebol     |  Praças                 |
|  Canchas de Bocha      |  Quadras Esportivas     |
|  Centros Multiuso      |  Outros Espaços         |



Escala: 1:5.000

Projeção: Universal Transversa de Mercator - 22 J  
Datum Horizontal: SIRGAS 2000

### Fonte:

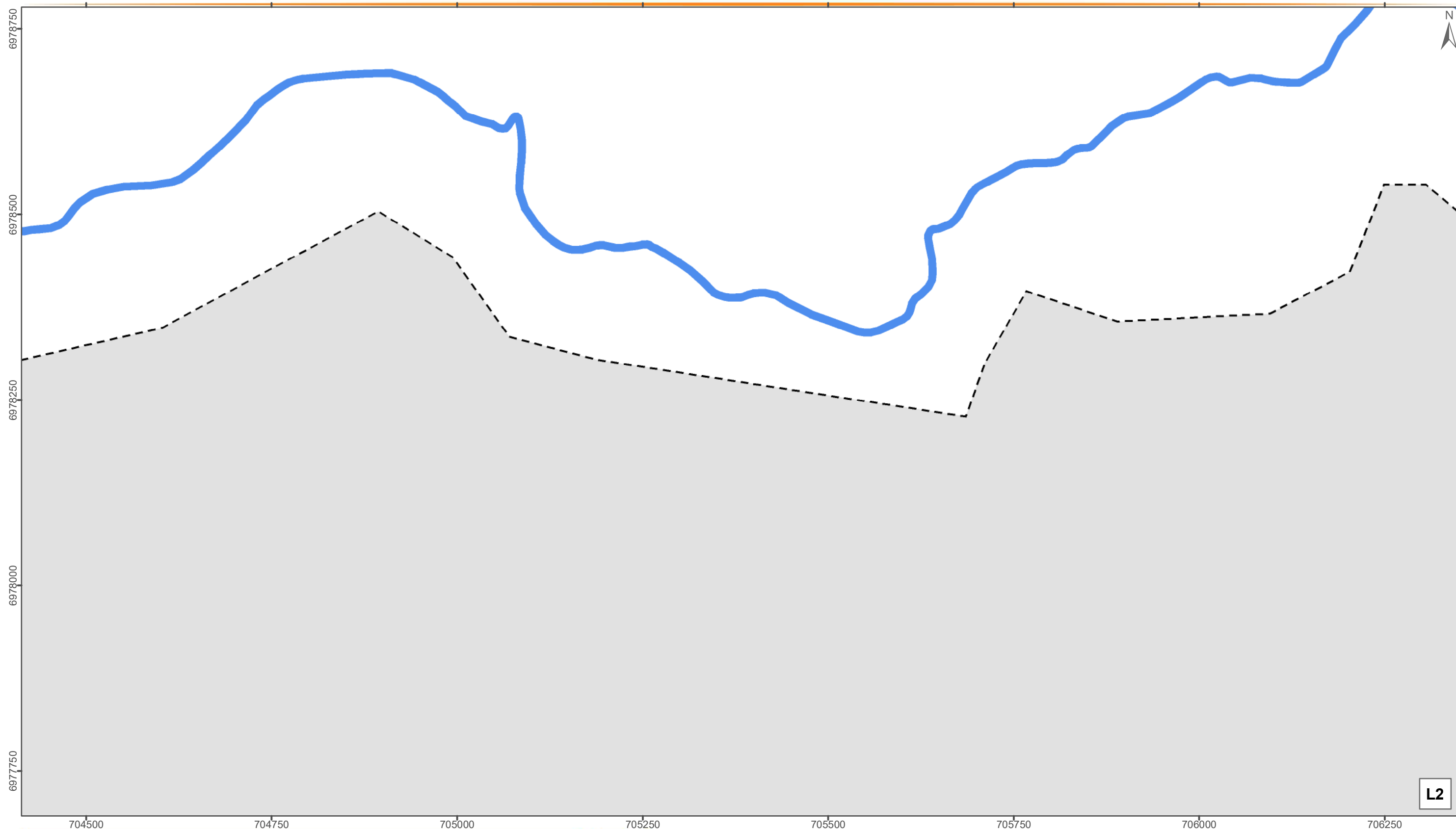
Limite Municipal: Secretaria de Planejamento SC  
Hidrografia: Secretaria de Estado do Desenvolvimento Econômico Sustentável (SDS) - SIGSC  
Perímetro Urbano: Prefeitura Municipal de Nova Trento  
Edificações: Fotointerpretação do Levantamento Aerofotogramétrico (SDS) e Imagens do Google Earth

Elaborado por:



Novembro/2019





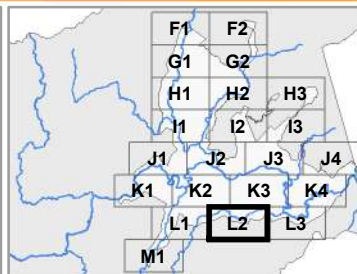
## ESPORTE E LAZER - SEDE

### Convenções

- Rodovias e Estradas
- Hidrografia Principal
- Perímetro Urbano
- Limite Municipal

### Legenda

- |                       |                        |
|-----------------------|------------------------|
| Academias             | Centros de Convivência |
| Academias ao Ar Livre | Ginásios               |
| Campos de Futebol     | Praças                 |
| Canchas de Bocha      | Quadras Esportivas     |
| Centros Multiuso      | Outros Espaços         |



Escala: 1:5.000

Projeção: Universal Transversa de Mercator - 22 J  
Datum Horizontal: SIRGAS 2000

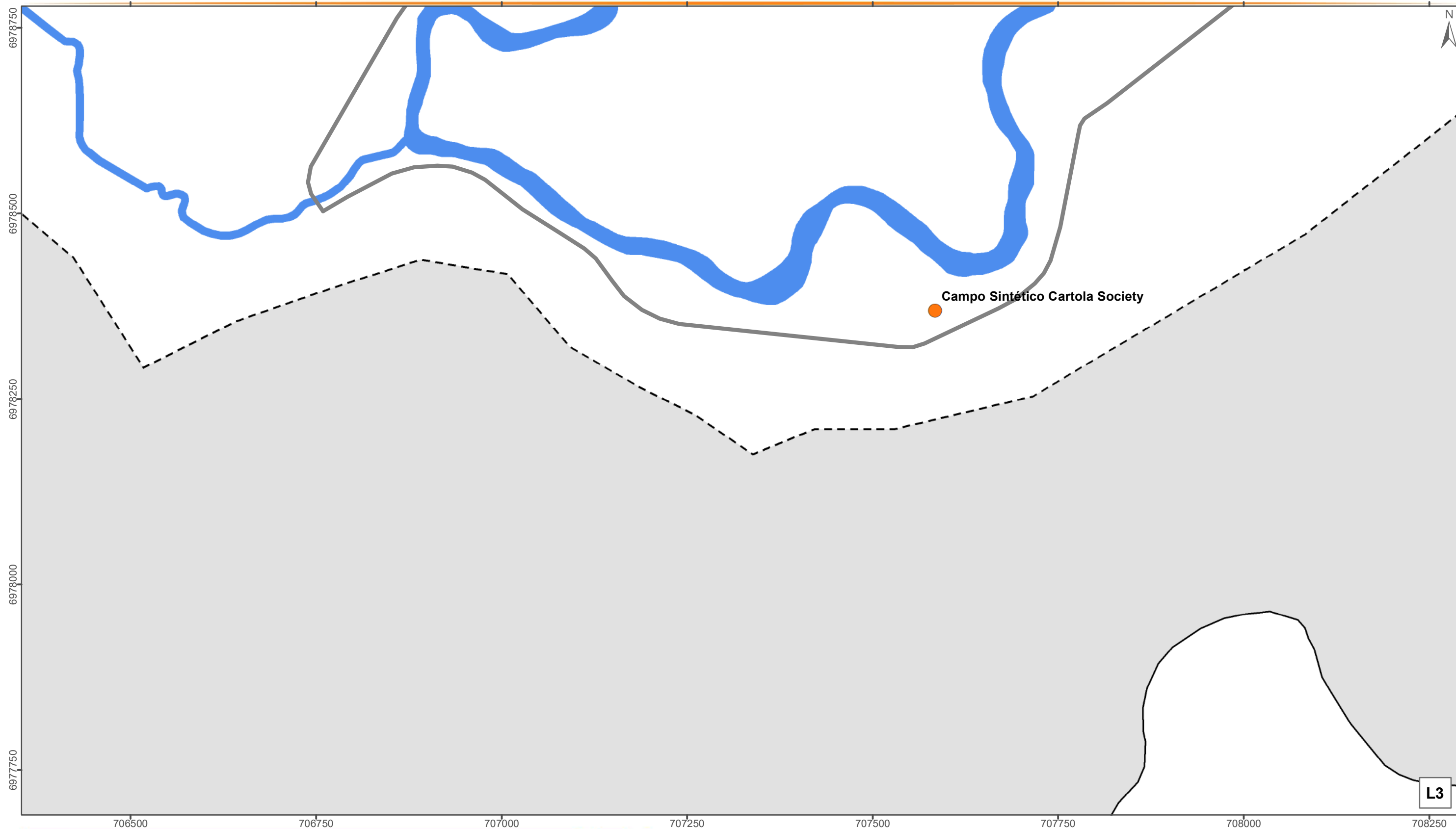
### Fonte:

Limite Municipal: Secretaria de Planejamento SC  
Hidrografia: Secretaria de Estado do Desenvolvimento Econômico Sustentável (SDS) - SIGSC  
Perímetro Urbano: Prefeitura Municipal de Nova Trento  
Edificações: Fotointerpretação do Levantamento Aerofotogramétrico (SDS) e Imagens do Google Earth

Elaborado por:



Novembro/2019



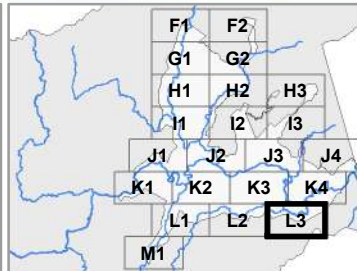
## ESPORTE E LAZER - SEDE

### Convenções

- Rodovias e Estradas
- Hidrografia Principal
- Perímetro Urbano
- Limite Municipal

### Legenda

- |                       |                        |
|-----------------------|------------------------|
| Academias             | Centros de Convivência |
| Academias ao Ar Livre | Ginásios               |
| Campos de Futebol     | Praças                 |
| Canchas de Bocha      | Quadras Esportivas     |
| Centros Multiuso      | Outros Espaços         |



Escala: 1:5.000

Projeção: Universal Transversa de Mercator - 22 J  
Datum Horizontal: SIRGAS 2000

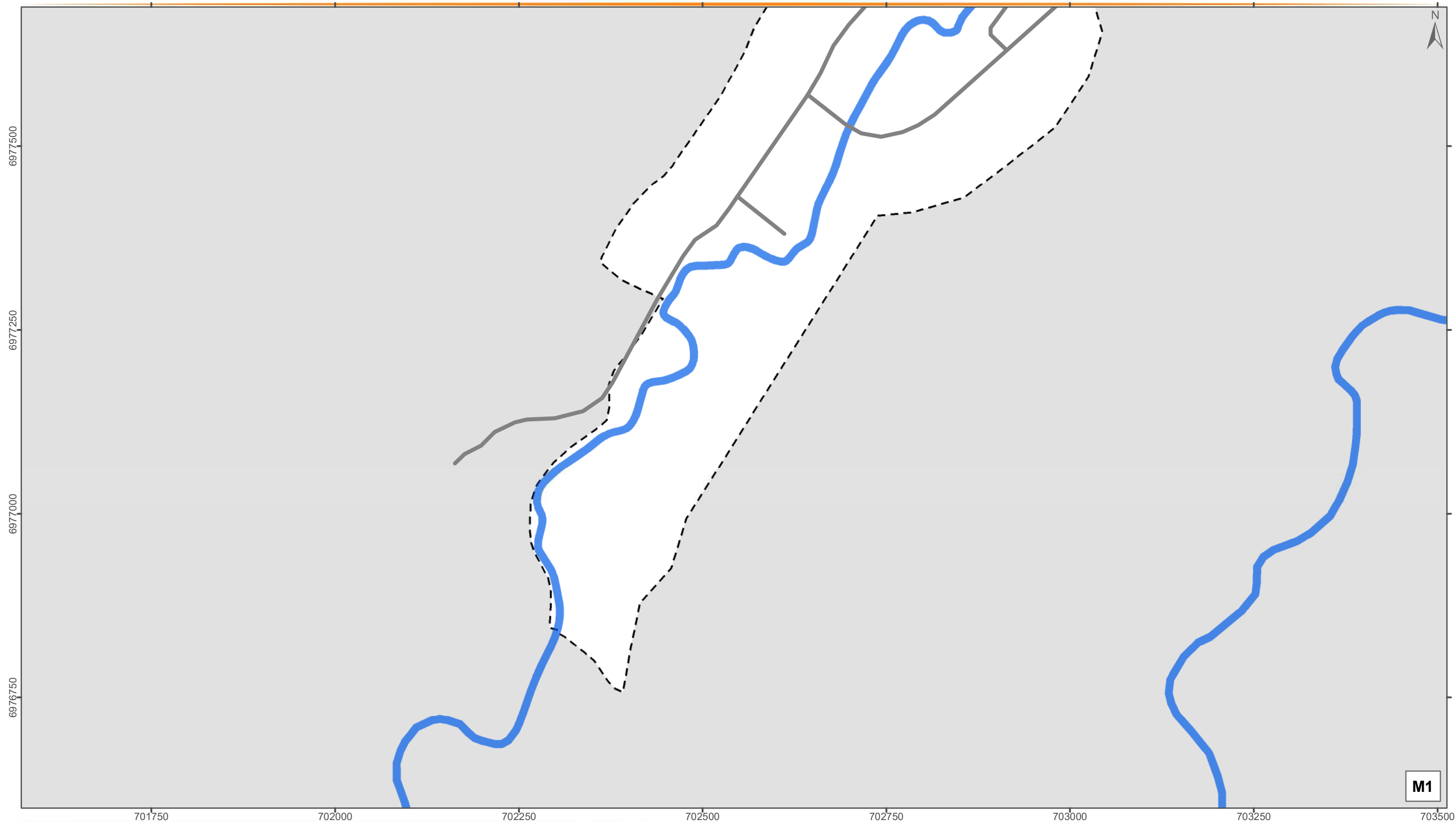
### Fonte:

Limite Municipal: Secretaria de Planejamento SC  
Hidrografia: Secretaria de Estado do Desenvolvimento Econômico Sustentável (SDS) - SIGSC  
Perímetro Urbano: Prefeitura Municipal de Nova Trento  
Edificações: Fotointerpretação do Levantamento Aerofotogramétrico (SDS) e Imagens do Google Earth

Elaborado por:







Novembro/2019



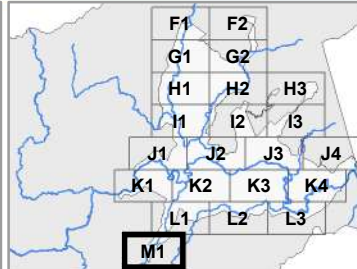
## ESPORTE E LAZER - SEDE

### Convenções

-  Rodovias e Estradas
-  Hidrografia Principal
-  Perímetro Urbano
-  Limite Municipal

### Legenda

- |   |  |
|---|--|
|  Academias             |  Centros de Convivência |
|  Academias ao Ar Livre |  Ginásios               |
|  Campos de Futebol     |  Praças                 |
|  Canchas de Bocha      |  Quadras Esportivas     |
|  Centros Multiuso      |  Outros Espaços         |



Escala: 1:5.000

Projeção: Universal Transversa de Mercator - 22 J  
Datum Horizontal: SIRGAS 2000

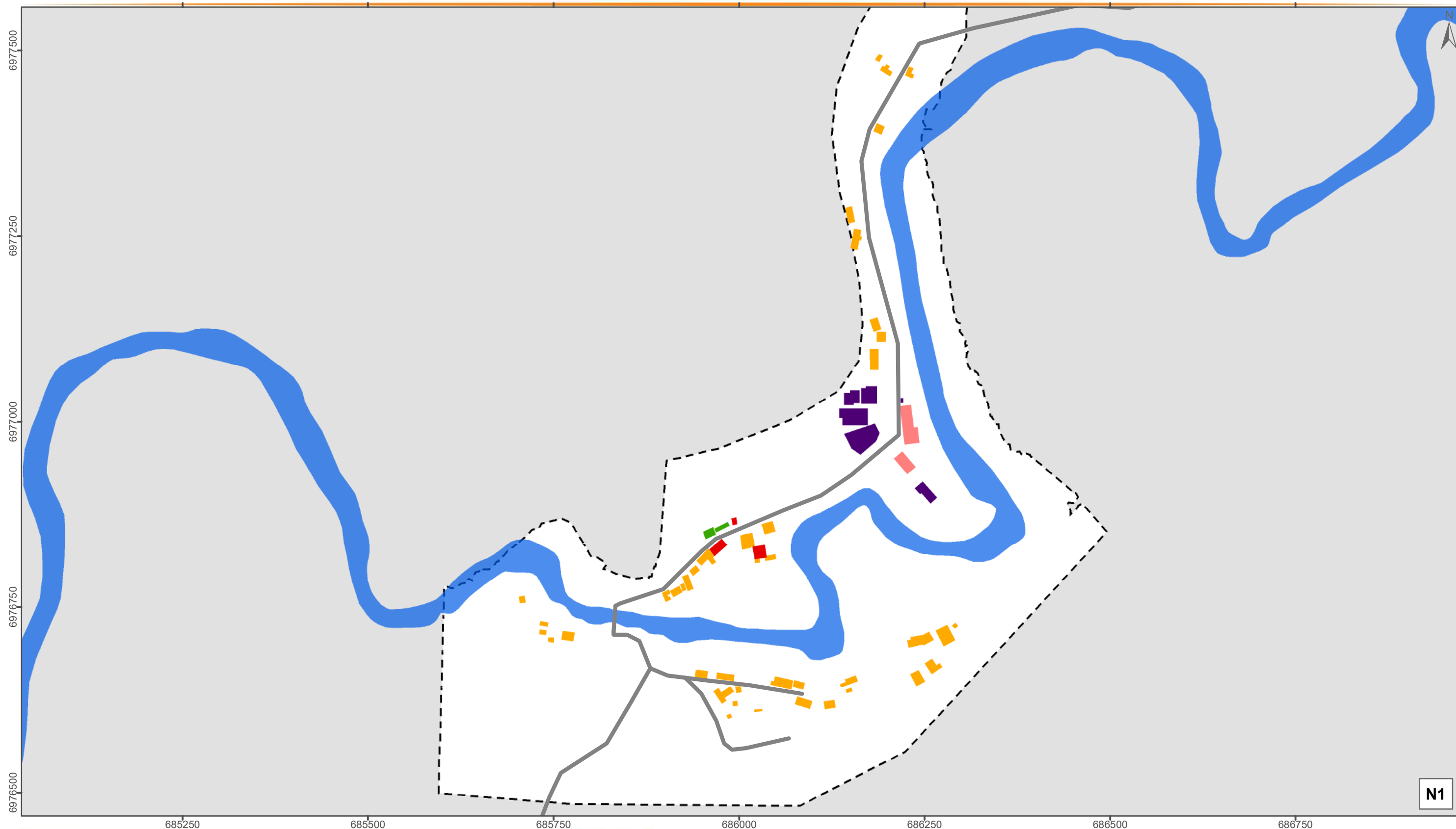
### Fonte:

Limite Municipal: Secretaria de Planejamento SC  
Hidrografia: Secretaria de Estado do Desenvolvimento Econômico Sustentável (SDS) - SIGSC  
Perímetro Urbano: Prefeitura Municipal de Nova Trento  
Edificações: Fotointerpretação do Levantamento Aerofotogramétrico (SDS) e Imagens do Google Earth

Elaborado por:







Novembro/2019











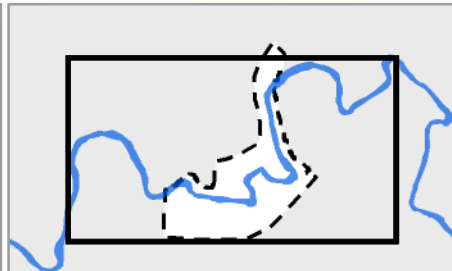
## USO E OCUPAÇÃO DO SOLO - AGUTI

### Convenções

-  Rodovias e Estradas
-  Hidrografia Principal
-  Perímetro Urbano
-  Limite Municipal

### Legenda

- |  |  |
|--|--|
|  Área Religiosa                         |  Área Residencial |
|  Área Institucional                     |  Área Agrícola    |
|  Área Comercial e Prestação de Serviços |  Área de Lazer    |
|  Área de Uso Misto                      |  Área Industrial  |



Escala: 1:5.000

Projeção: Universal Transversa de Mercator - 22 J  
Datum Horizontal: SIRGAS 2000

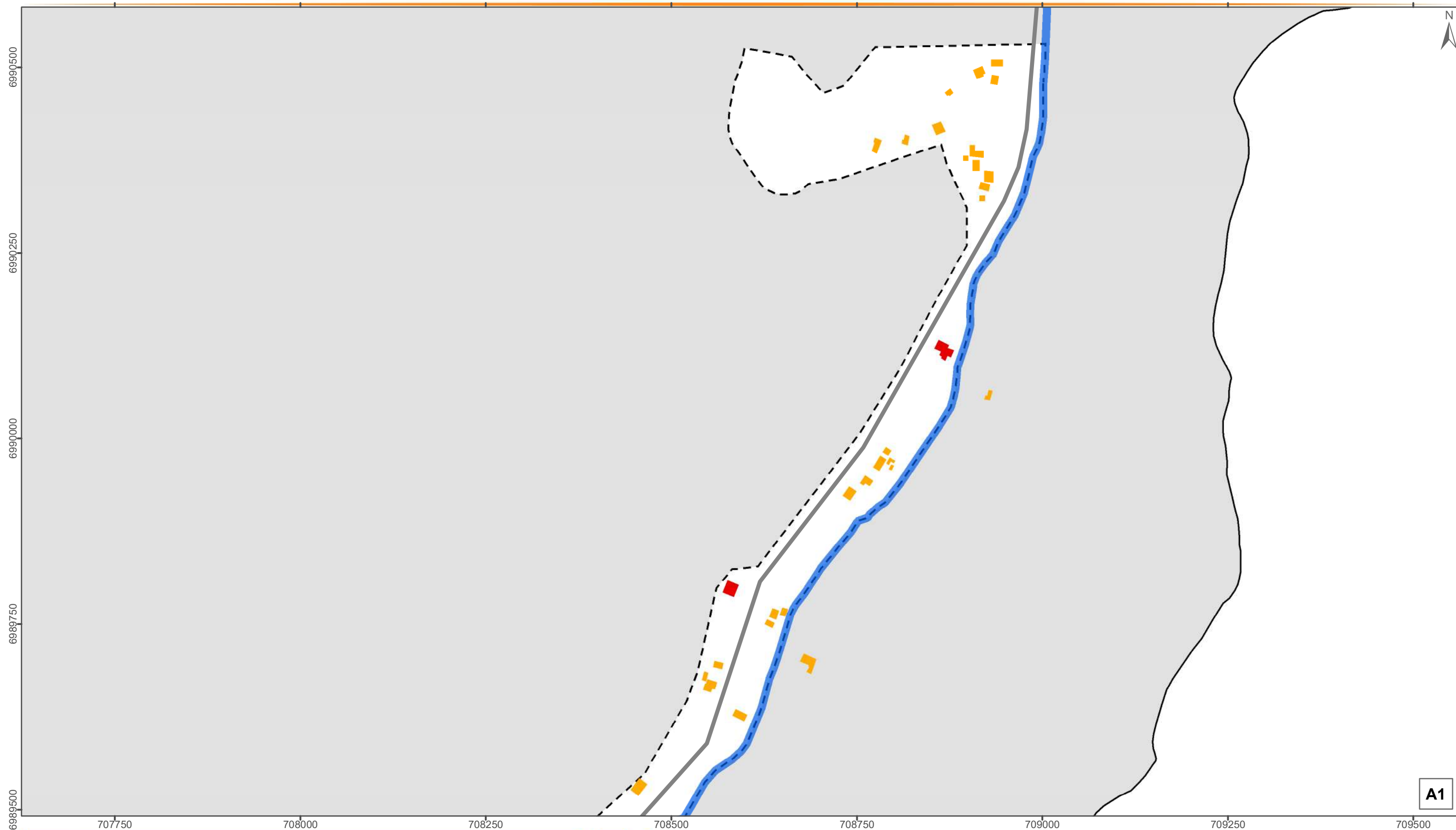
### Fonte:

Limite Municipal: Secretaria de Planejamento SC  
Hidrografia: Secretaria de Estado do Desenvolvimento Econômico Sustentável (SDS) - SIGSC  
Perímetro Urbano: Prefeitura Municipal de Nova Trento  
Edificações: Fotointerpretação do Levantamento Aerofotogramétrico (SDS) e Imagens do Google Earth

Elaborado por:



Novembro/2019



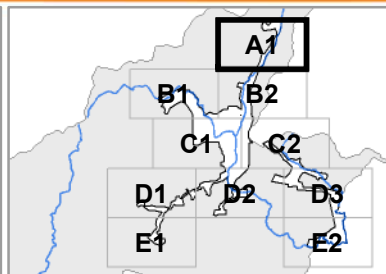
## USO E OCUPAÇÃO DO SOLO - CLARAÍBA

### Convenções

- Rodovias e Estradas
- Hidrografia Principal
- Perímetro Urbano
- Limite Municipal

### Legenda

- |  |                  |
|--|------------------|
| Área Religiosa                         | Área Residencial |
| Área Institucional                     | Área Agrícola    |
| Área Comercial e Prestação de Serviços | Área de Lazer    |
| Área de Uso Misto                      | Área Industrial  |



Escala: 1:5.000

Projeção: Universal Transversa de Mercator - 22 J  
Datum Horizontal: SIRGAS 2000

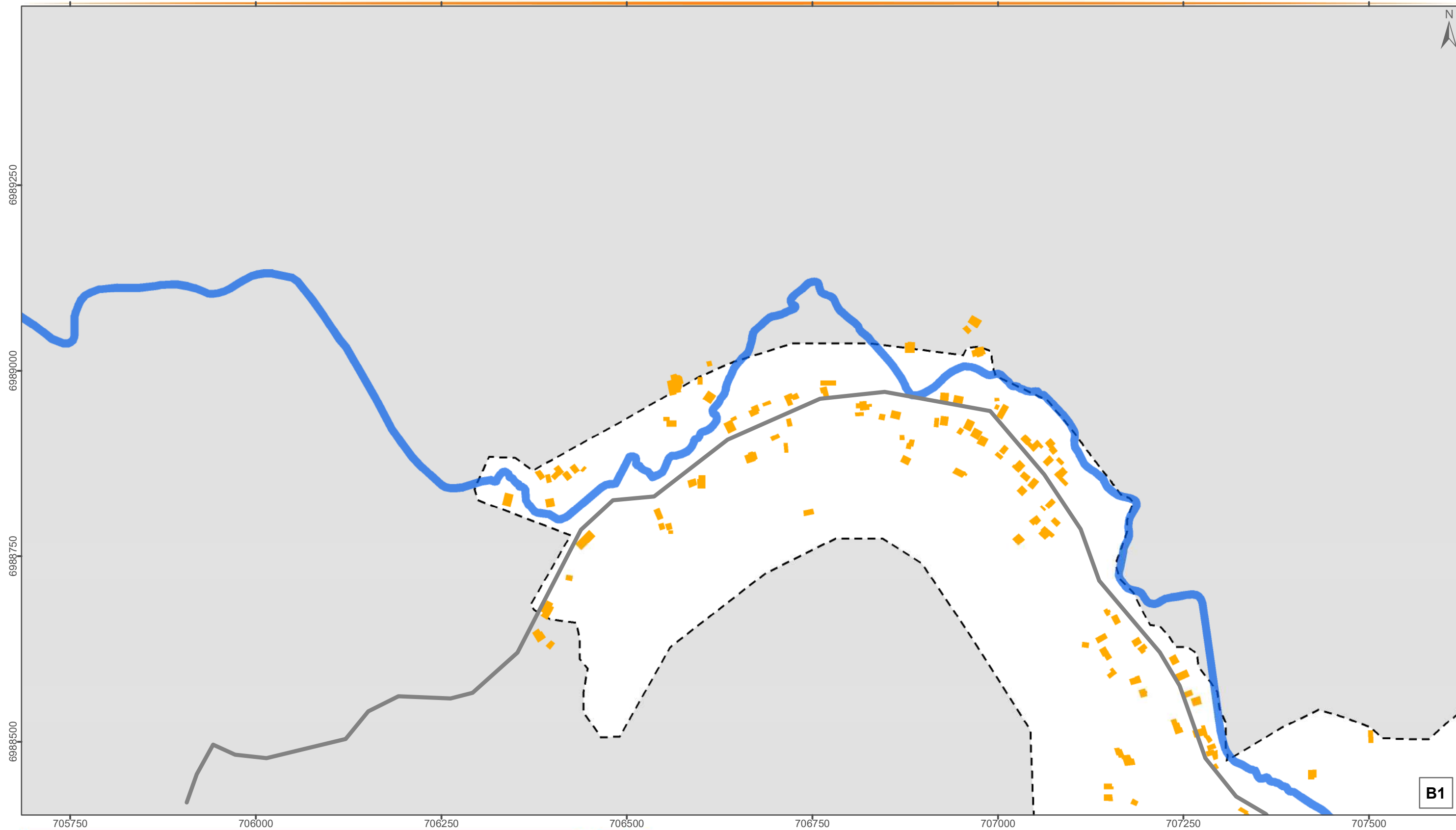
### Fonte:

Limite Municipal: Secretaria de Planejamento SC  
Hidrografia: Secretaria de Estado do Desenvolvimento Econômico Sustentável (SDS) - SIGSC  
Perímetro Urbano: Prefeitura Municipal de Nova Trento  
Edificações: Fotointerpretação do Levantamento Aerofotogramétrico (SDS) e Imagens do Google Earth

Elaborado por:







Novembro/2019











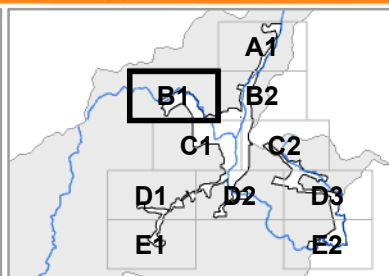
## USO E OCUPAÇÃO DO SOLO - CLARAÍBA

### Convenções

-  Rodovias e Estradas
-  Hidrografia Principal
-  Perímetro Urbano
-  Limite Municipal

### Legenda

- |  |   |
|--|---|
|  Área Religiosa                         |  Área Residencial |
|  Área Institucional                     |  Área Agrícola    |
|  Área Comercial e Prestação de Serviços |  Área de Lazer    |
|  Área de Uso Misto                      |  Área Industrial  |



Escala: 1:5.000

Projeção: Universal Transversa de Mercator - 22 J  
Datum Horizontal: SIRGAS 2000

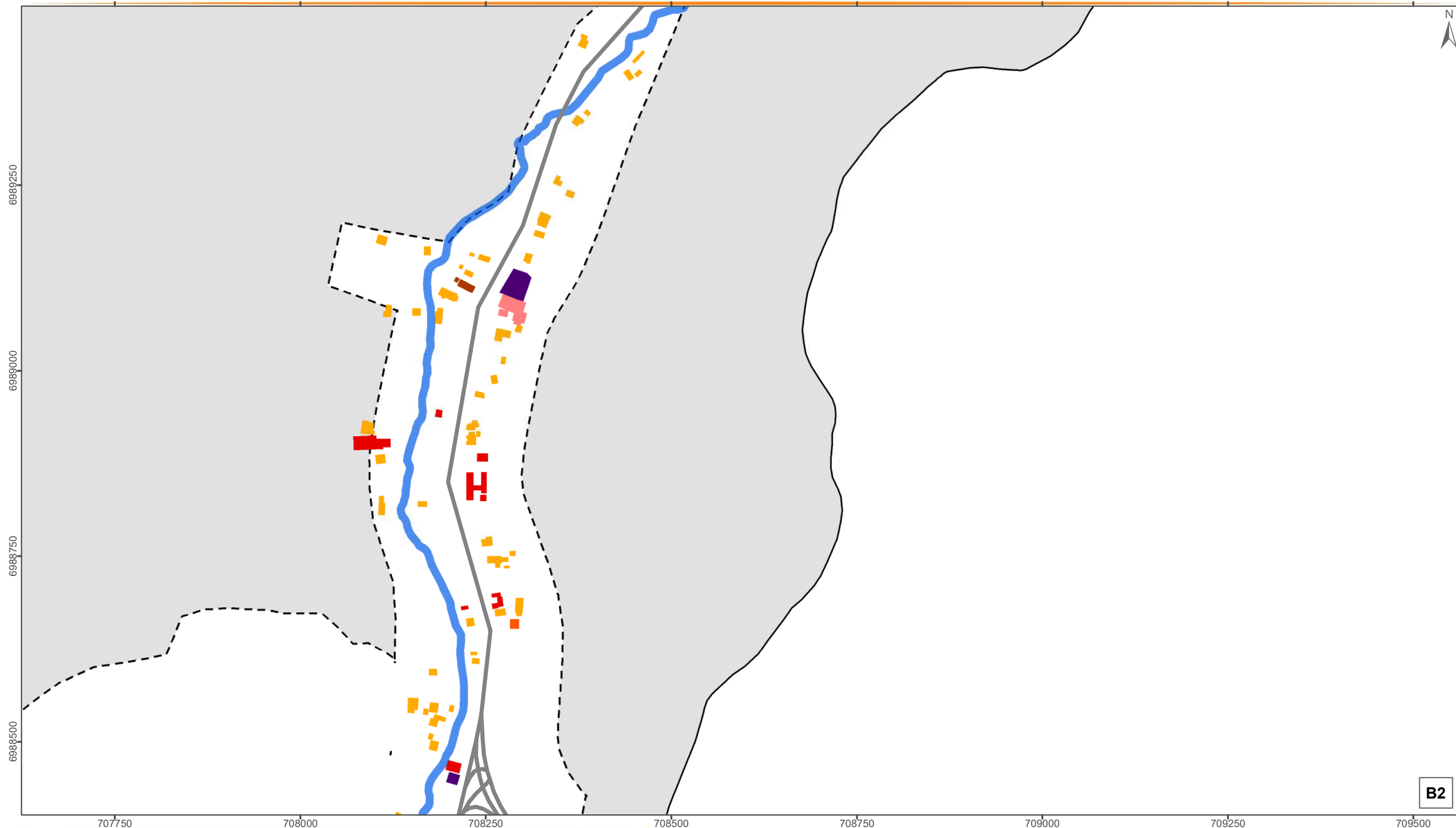
### Fonte:

Limite Municipal: Secretaria de Planejamento SC  
Hidrografia: Secretaria de Estado do Desenvolvimento Econômico Sustentável (SDS) - SIGSC  
Perímetro Urbano: Prefeitura Municipal de Nova Trento  
Edificações: Fotointerpretação do Levantamento Aerofotogramétrico (SDS) e Imagens do Google Earth

Elaborado por:







Novembro/2019











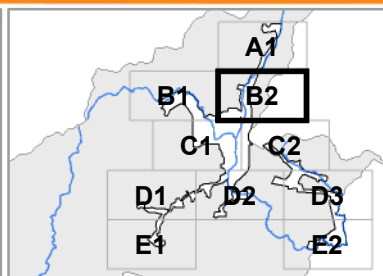
## USO E OCUPAÇÃO DO SOLO - CLARAÍBA

### Convenções

-  Rodovias e Estradas
-  Hidrografia Principal
-  Perímetro Urbano
-  Limite Municipal

### Legenda

- |  |   |
|--|---|
|  Área Religiosa                         |  Área Residencial |
|  Área Institucional                     |  Área Agrícola    |
|  Área Comercial e Prestação de Serviços |  Área de Lazer    |
|  Área de Uso Misto                      |  Área Industrial  |



Escala: 1:5.000

Projeção: Universal Transversa de Mercator - 22 J  
Datum Horizontal: SIRGAS 2000

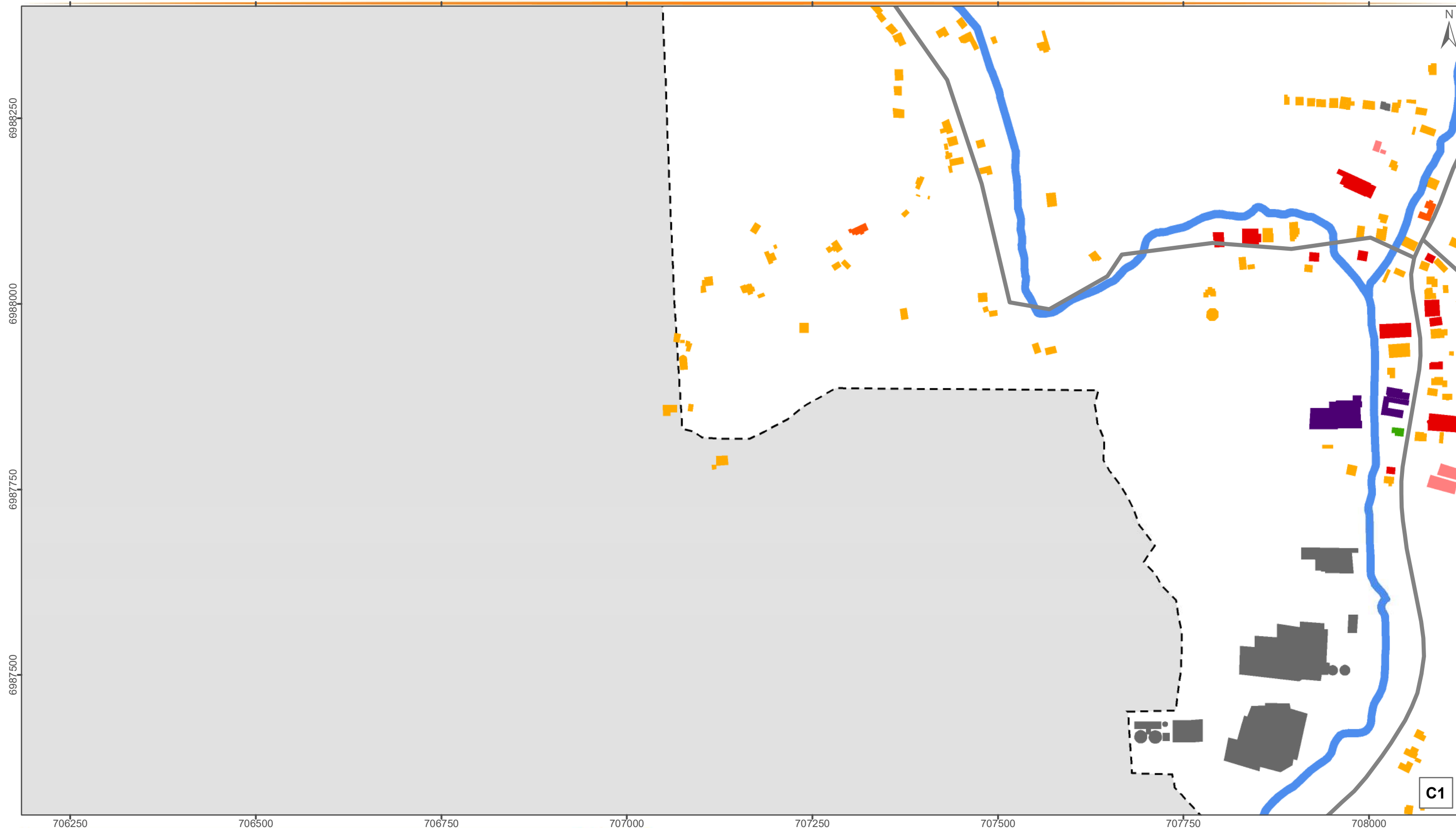
### Fonte:

Limite Municipal: Secretaria de Planejamento SC  
Hidrografia: Secretaria de Estado do Desenvolvimento Econômico Sustentável (SDS) - SIGSC  
Perímetro Urbano: Prefeitura Municipal de Nova Trento  
Edificações: Fotointerpretação do Levantamento Aerofotogramétrico (SDS) e Imagens do Google Earth

Elaborado por:







Novembro/2019











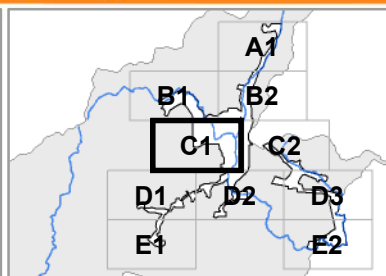
## USO E OCUPAÇÃO DO SOLO - CLARAÍBA

### Convenções

-  Rodovias e Estradas
-  Hidrografia Principal
-  Perímetro Urbano
-  Limite Municipal

### Legenda

- |  |   |
|--|---|
|  Área Religiosa                         |  Área Residencial |
|  Área Institucional                     |  Área Agrícola    |
|  Área Comercial e Prestação de Serviços |  Área de Lazer    |
|  Área de Uso Misto                      |  Área Industrial  |



Escala: 1:5.000

Projeção: Universal Transversa de Mercator - 22 J  
Datum Horizontal: SIRGAS 2000

### Fonte:

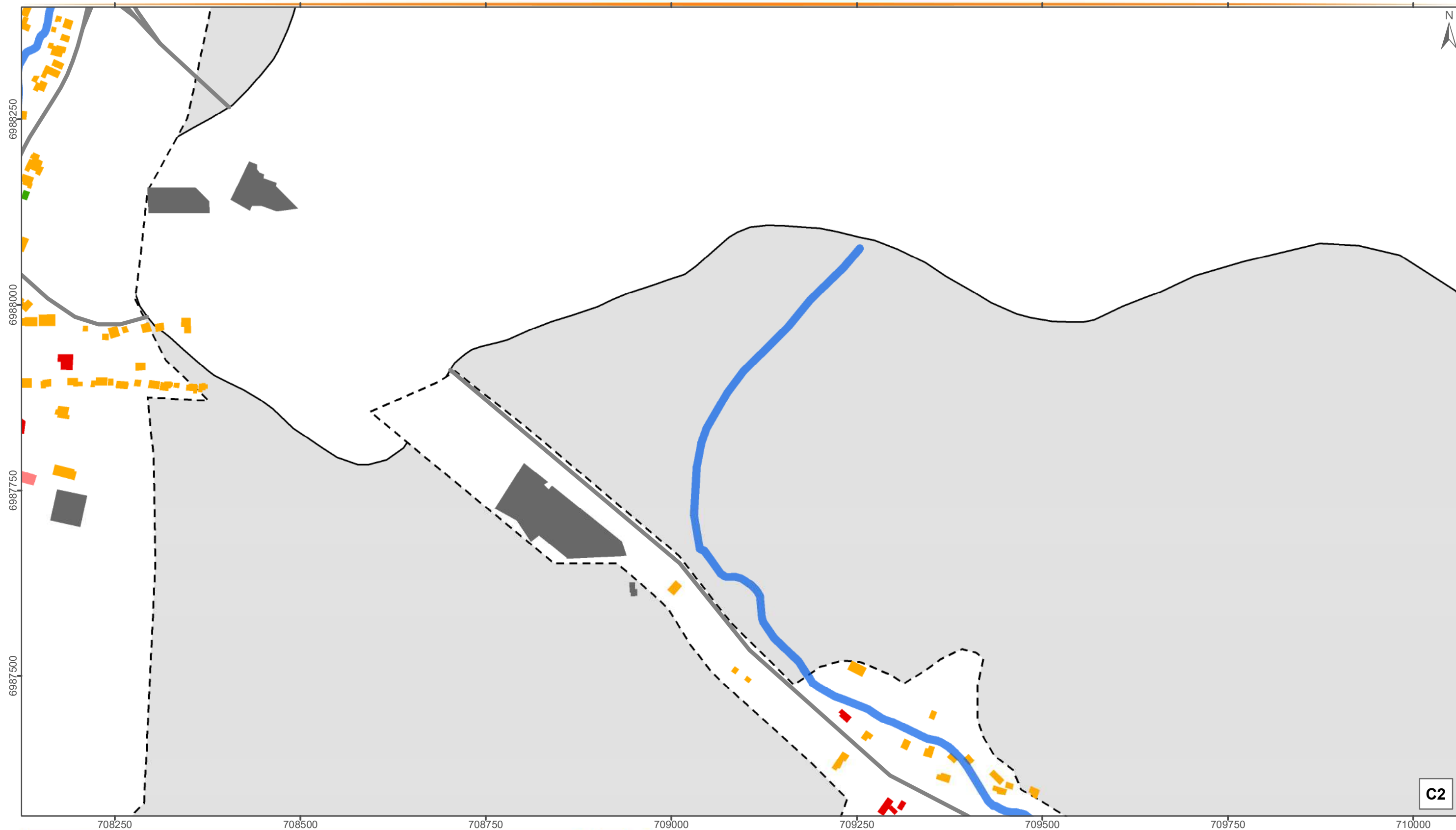
Limite Municipal: Secretaria de Planejamento SC  
Hidrografia: Secretaria de Estado do Desenvolvimento Econômico Sustentável (SDS) - SIGSC  
Perímetro Urbano: Prefeitura Municipal de Nova Trento  
Edificações: Fotointerpretação do Levantamento Aerofotogramétrico (SDS) e Imagens do Google Earth

Elaborado por:



Novembro/2019





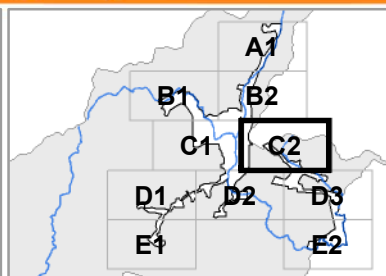
## USO E OCUPAÇÃO DO SOLO - CLARAÍBA

### Convenções

- Rodovias e Estradas
- Hidrografia Principal
- Perímetro Urbano
- Limite Municipal

### Legenda

- |  |                  |
|--|------------------|
| Área Religiosa                         | Área Residencial |
| Área Institucional                     | Área Agrícola    |
| Área Comercial e Prestação de Serviços | Área de Lazer    |
| Área de Uso Misto                      | Área Industrial  |



Escala: 1:5.000

Projeção: Universal Transversa de Mercator - 22 J  
Datum Horizontal: SIRGAS 2000

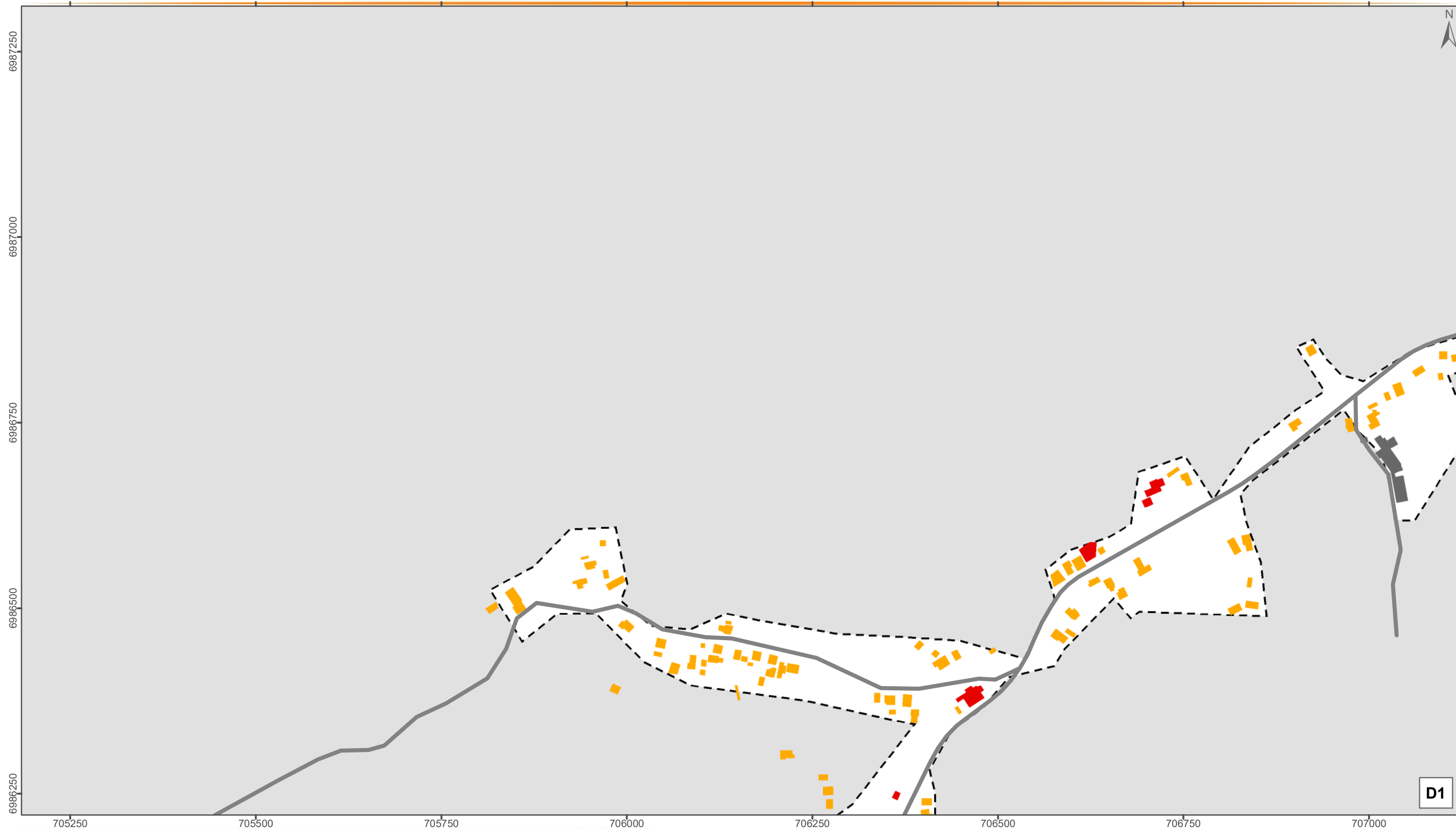
### Fonte:

Limite Municipal: Secretaria de Planejamento SC  
Hidrografia: Secretaria de Estado do Desenvolvimento Econômico Sustentável (SDS) - SIGSC  
Perímetro Urbano: Prefeitura Municipal de Nova Trento  
Edificações: Fotointerpretação do Levantamento Aerofotogramétrico (SDS) e Imagens do Google Earth

Elaborado por:



Novembro/2019



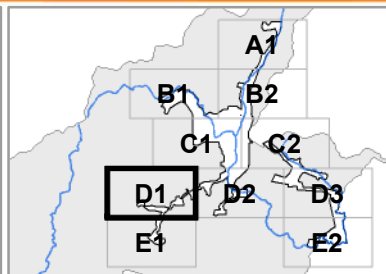
## USO E OCUPAÇÃO DO SOLO - CLARAÍBA

### Convenções

- Rodovias e Estradas
- Hidrografia Principal
- Perímetro Urbano
- Limite Municipal

### Legenda

- |  |                  |
|--|------------------|
| Área Religiosa                         | Área Residencial |
| Área Institucional                     | Área Agrícola    |
| Área Comercial e Prestação de Serviços | Área de Lazer    |
| Área de Uso Misto                      | Área Industrial  |



Escala: 1:5.000

Projeção: Universal Transversa de Mercator - 22 J  
Datum Horizontal: SIRGAS 2000

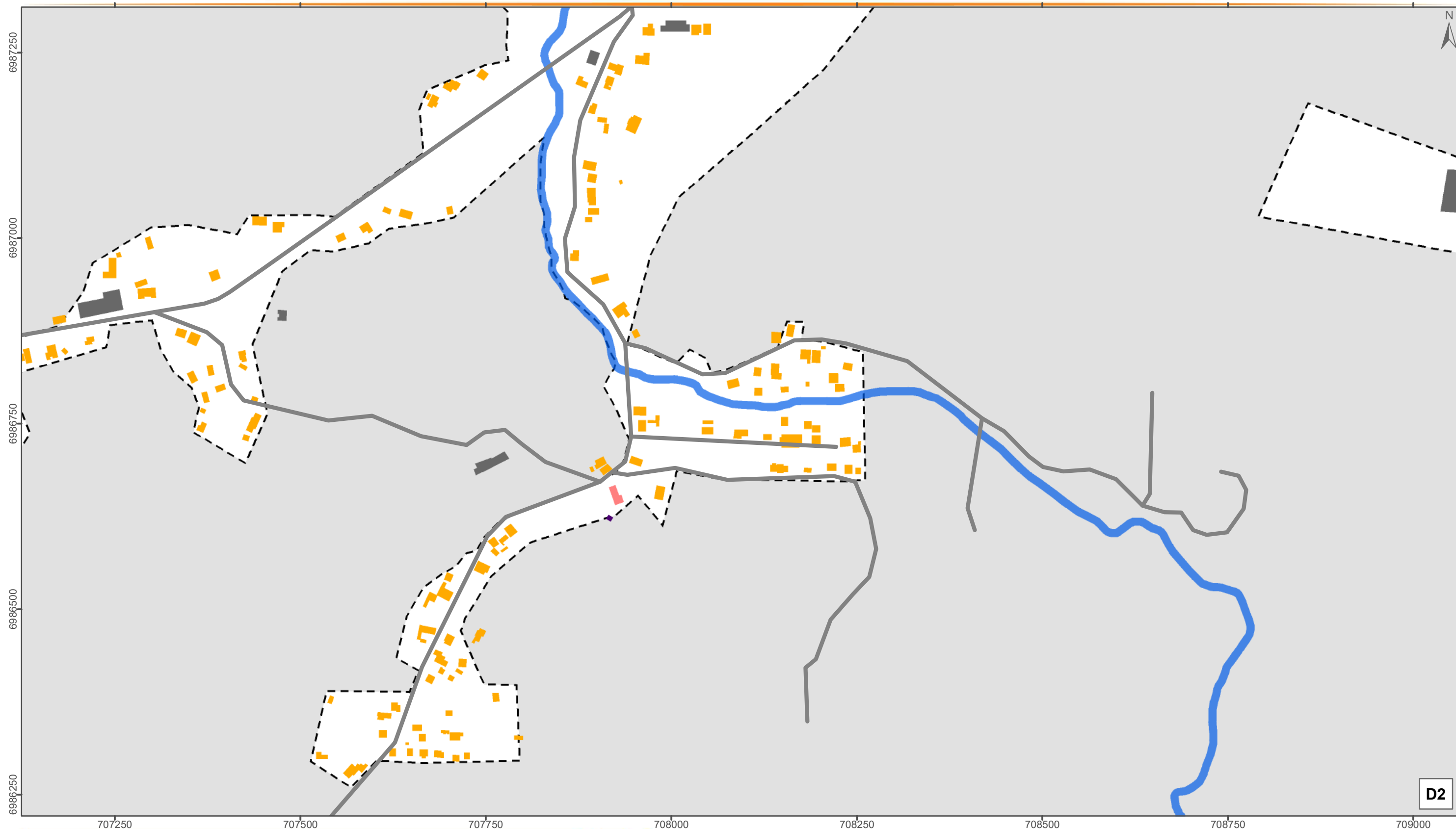
### Fonte:

Limite Municipal: Secretaria de Planejamento SC  
Hidrografia: Secretaria de Estado do Desenvolvimento Econômico Sustentável (SDS) - SIGSC  
Perímetro Urbano: Prefeitura Municipal de Nova Trento  
Edificações: Fotointerpretação do Levantamento Aerofotogramétrico (SDS) e Imagens do Google Earth

Elaborado por:







Novembro/2019











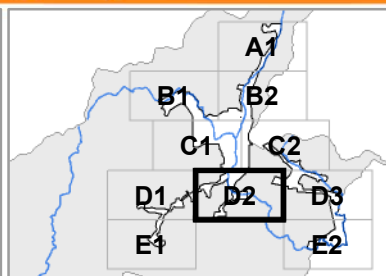
## USO E OCUPAÇÃO DO SOLO - CLARAÍBA

### Convenções

-  Rodovias e Estradas
-  Hidrografia Principal
-  Perímetro Urbano
-  Limite Municipal

### Legenda

- |  |   |
|--|---|
|  Área Religiosa                         |  Área Residencial |
|  Área Institucional                     |  Área Agrícola    |
|  Área Comercial e Prestação de Serviços |  Área de Lazer    |
|  Área de Uso Misto                      |  Área Industrial  |



Escala: 1:5.000

Projeção: Universal Transversa de Mercator - 22 J  
Datum Horizontal: SIRGAS 2000

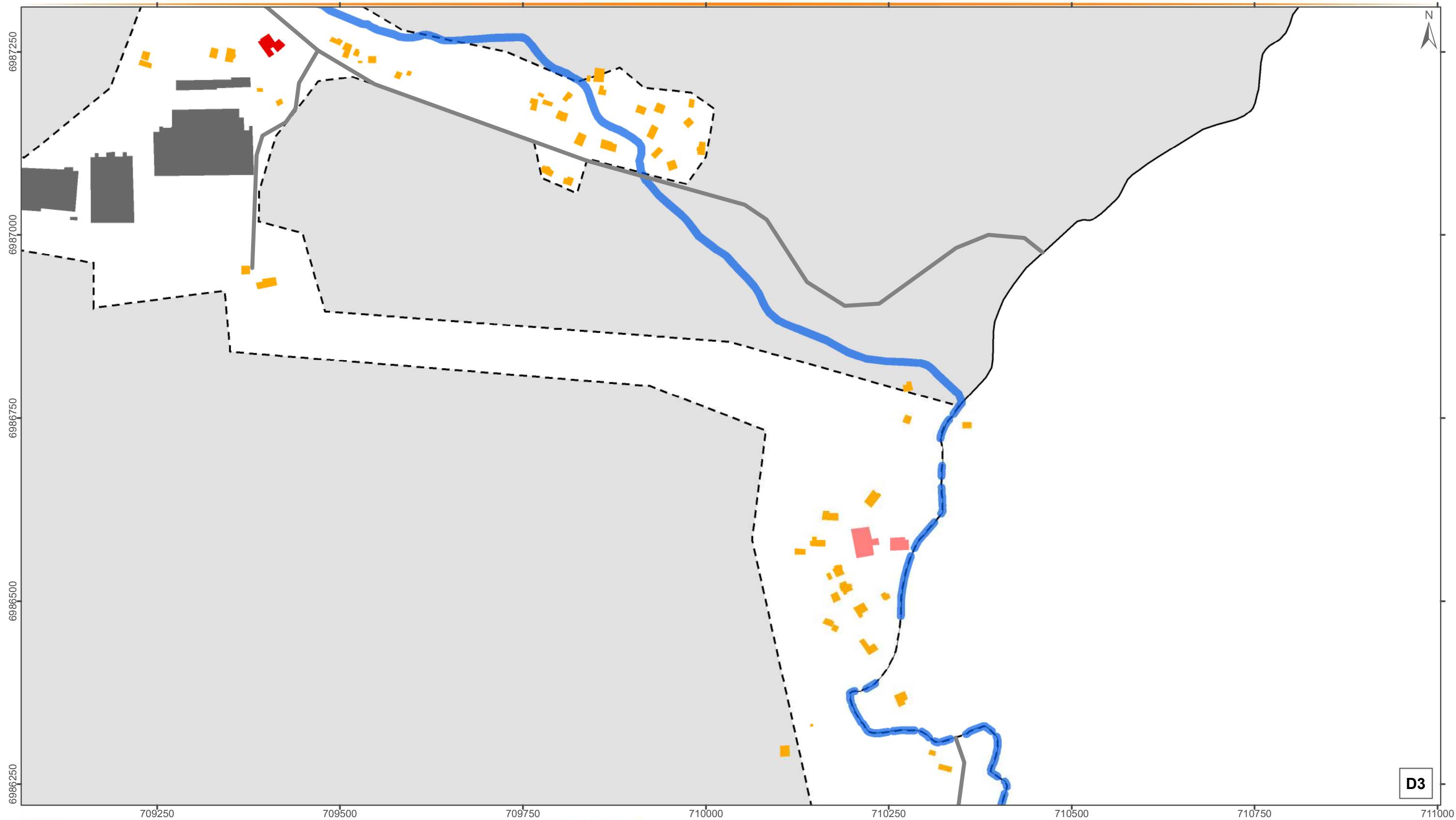
### Fonte:

Limite Municipal: Secretaria de Planejamento SC  
Hidrografia: Secretaria de Estado do Desenvolvimento Econômico Sustentável (SDS) - SIGSC  
Perímetro Urbano: Prefeitura Municipal de Nova Trento  
Edificações: Fotointerpretação do Levantamento Aerofotogramétrico (SDS) e Imagens do Google Earth

Elaborado por:







Novembro/2019











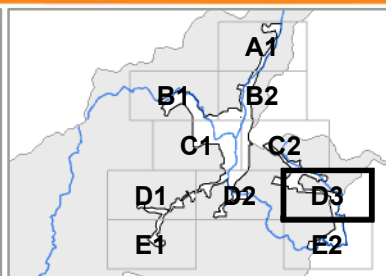
## USO E OCUPAÇÃO DO SOLO - CLARAÍBA

### Convenções

-  Rodovias e Estradas
-  Hidrografia Principal
-  Perímetro Urbano
-  Limite Municipal

### Legenda

- |  |   |
|--|---|
|  Área Religiosa                         |  Área Residencial |
|  Área Institucional                     |  Área Agrícola    |
|  Área Comercial e Prestação de Serviços |  Área de Lazer    |
|  Área de Uso Misto                      |  Área Industrial  |



Escala: 1:5.000

Projeção: Universal Transversa de Mercator - 22 J  
Datum Horizontal: SIRGAS 2000

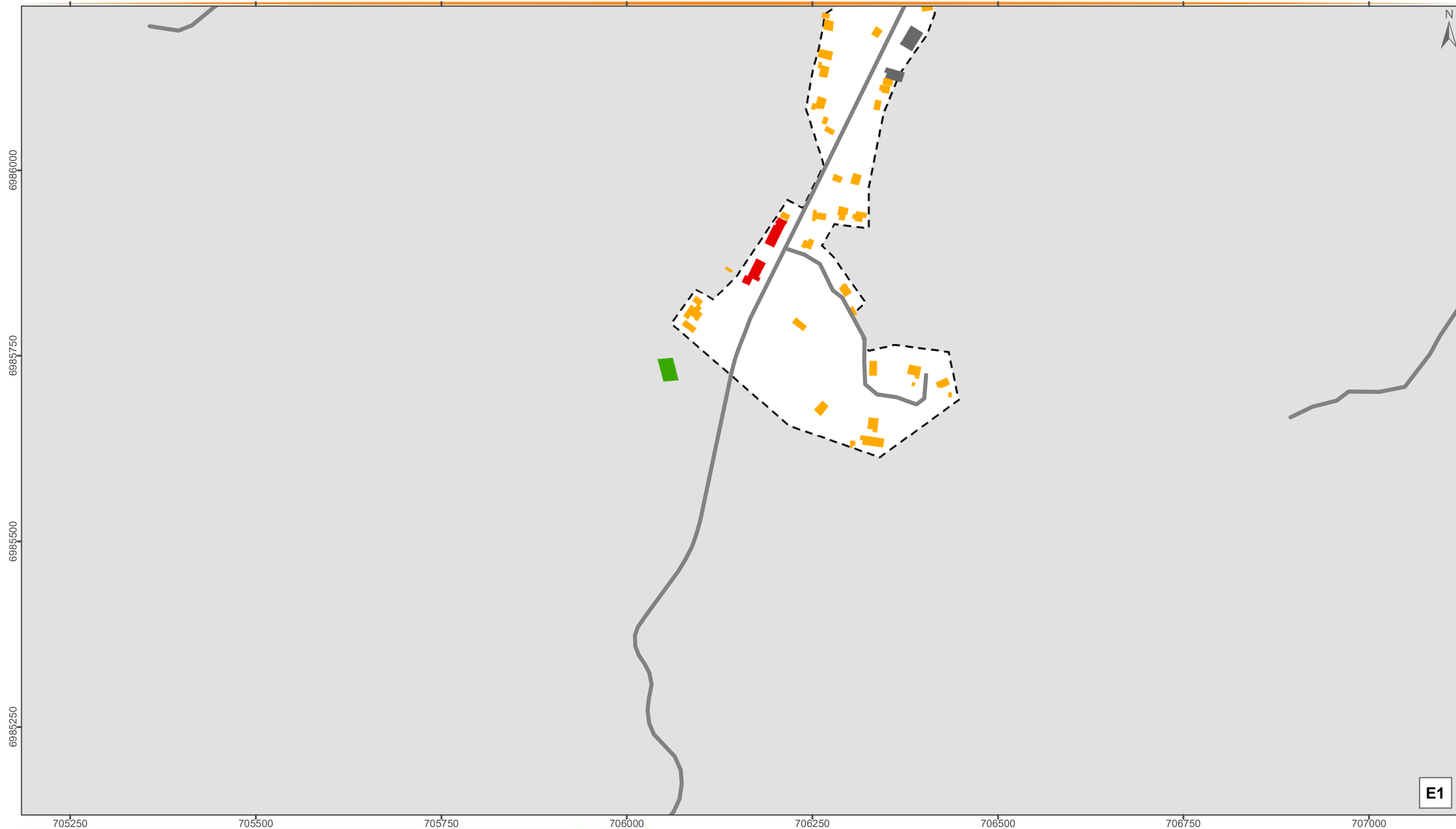
### Fonte:

Limite Municipal: Secretaria de Planejamento SC  
Hidrografia: Secretaria de Estado do Desenvolvimento Econômico Sustentável (SDS) - SIGSC  
Perímetro Urbano: Prefeitura Municipal de Nova Trento  
Edificações: Fotointerpretação do Levantamento Aerofotogramétrico (SDS) e Imagens do Google Earth

Elaborado por:







Novembro/2019











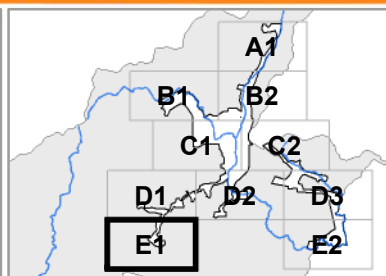
## USO E OCUPAÇÃO DO SOLO - CLARAÍBA

### Convenções

-  Rodovias e Estradas
-  Hidrografia Principal
-  Perímetro Urbano
-  Limite Municipal

### Legenda

- |  |   |
|--|---|
|  Área Religiosa                         |  Área Residencial |
|  Área Institucional                     |  Área Agrícola    |
|  Área Comercial e Prestação de Serviços |  Área de Lazer    |
|  Área de Uso Misto                      |  Área Industrial  |



Escala: 1:5.000

Projeção: Universal Transversa de Mercator - 22 J  
Datum Horizontal: SIRGAS 2000

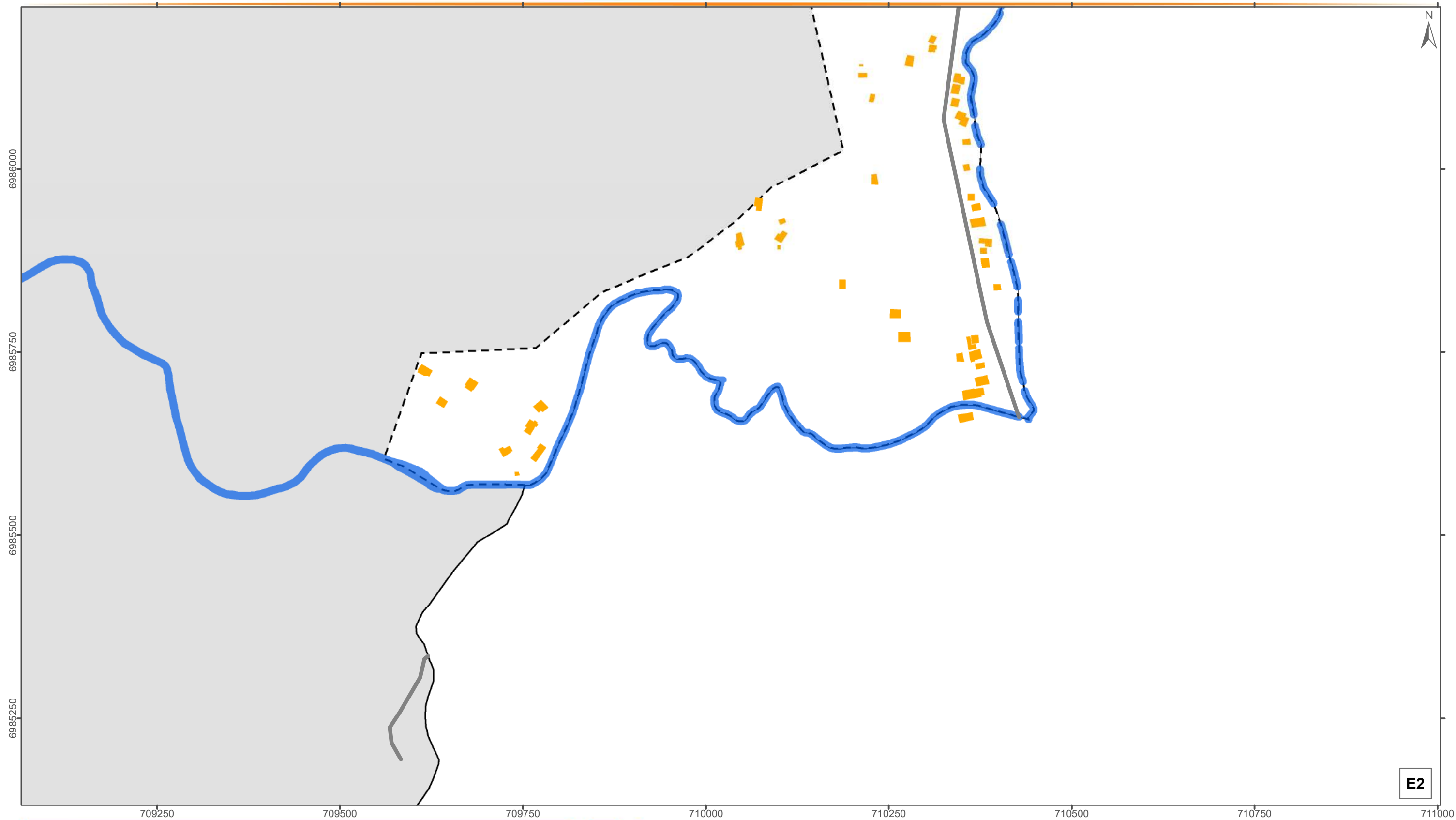
### Fonte:

Limite Municipal: Secretaria de Planejamento SC  
Hidrografia: Secretaria de Estado do Desenvolvimento Econômico Sustentável (SDS) - SIGSC  
Perímetro Urbano: Prefeitura Municipal de Nova Trento  
Edificações: Fotointerpretação do Levantamento Aerofotogramétrico (SDS) e Imagens do Google Earth

Elaborado por:







Novembro/2019











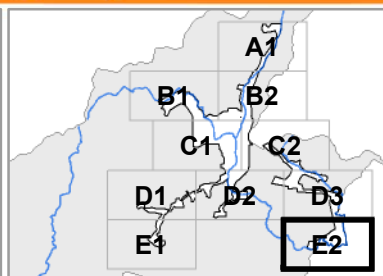
## USO E OCUPAÇÃO DO SOLO - CLARAÍBA

### Convenções

-  Rodovias e Estradas
-  Hidrografia Principal
-  Perímetro Urbano
-  Limite Municipal

### Legenda

- |  |   |
|--|---|
|  Área Religiosa                         |  Área Residencial |
|  Área Institucional                     |  Área Agrícola    |
|  Área Comercial e Prestação de Serviços |  Área de Lazer    |
|  Área de Uso Misto                      |  Área Industrial  |



Escala: 1:5.000

Projeção: Universal Transversa de Mercator - 22 J  
Datum Horizontal: SIRGAS 2000

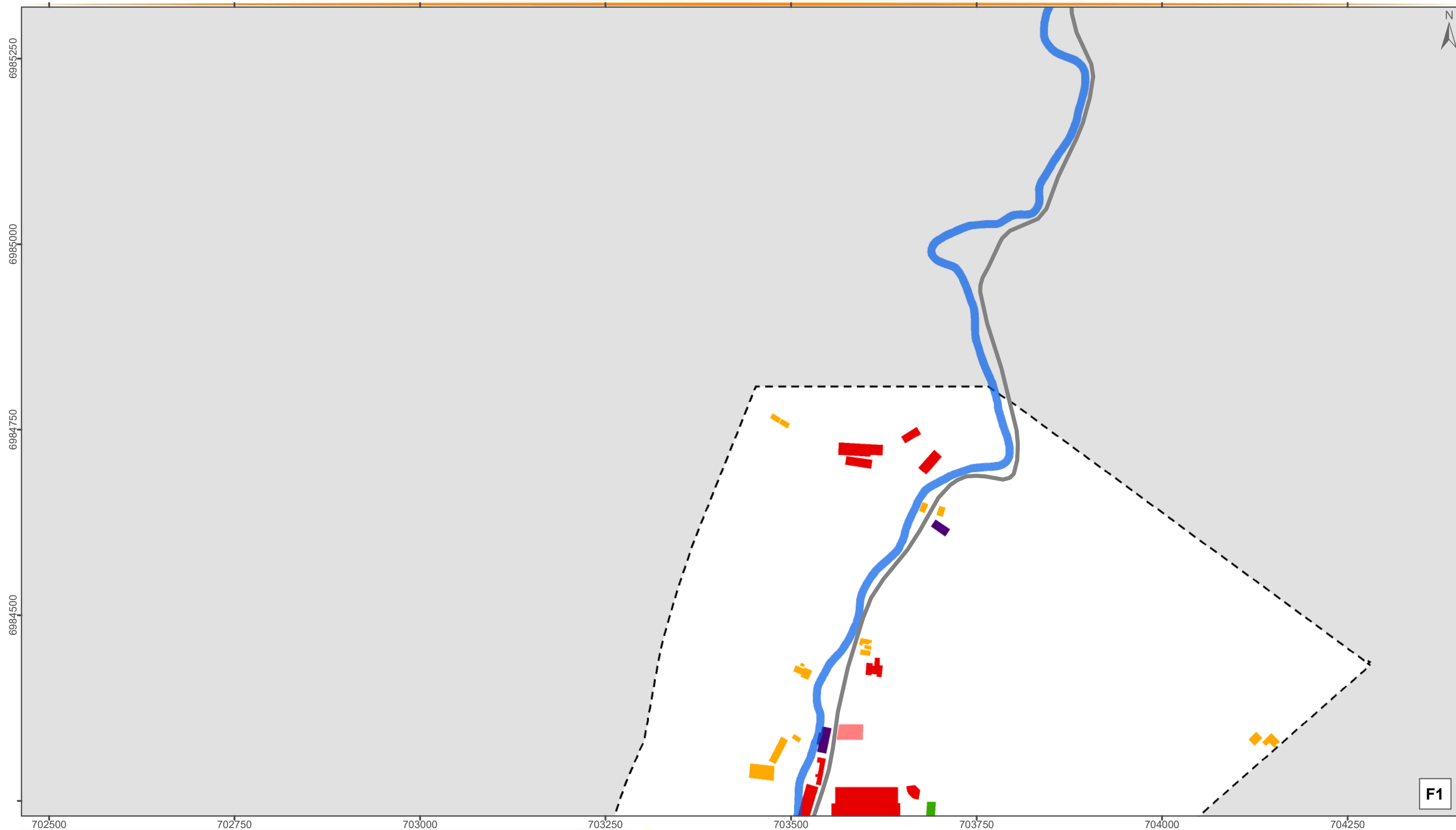
### Fonte:

Limite Municipal: Secretaria de Planejamento SC  
Hidrografia: Secretaria de Estado do Desenvolvimento Econômico Sustentável (SDS) - SIGSC  
Perímetro Urbano: Prefeitura Municipal de Nova Trento  
Edificações: Fotointerpretação do Levantamento Aerofotogramétrico (SDS) e Imagens do Google Earth

Elaborado por:







Novembro/2019











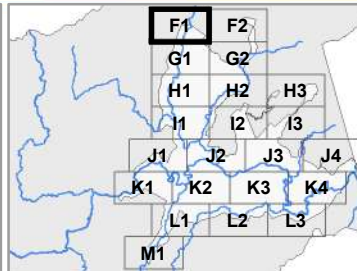
## USO E OCUPAÇÃO DO SOLO - SEDE

### Convenções

-  Rodovias e Estradas
-  Hidrografia Principal
-  Perímetro Urbano
-  Limite Municipal

### Legenda

- |  |   |
|--|---|
|  Área Religiosa                         |  Área Residencial |
|  Área Institucional                     |  Área Agrícola    |
|  Área Comercial e Prestação de Serviços |  Área de Lazer    |
|  Área de Uso Misto                      |  Área Industrial  |



Escala: 1:5.000

Projeção: Universal Transversa de Mercator - 22 J  
Datum Horizontal: SIRGAS 2000

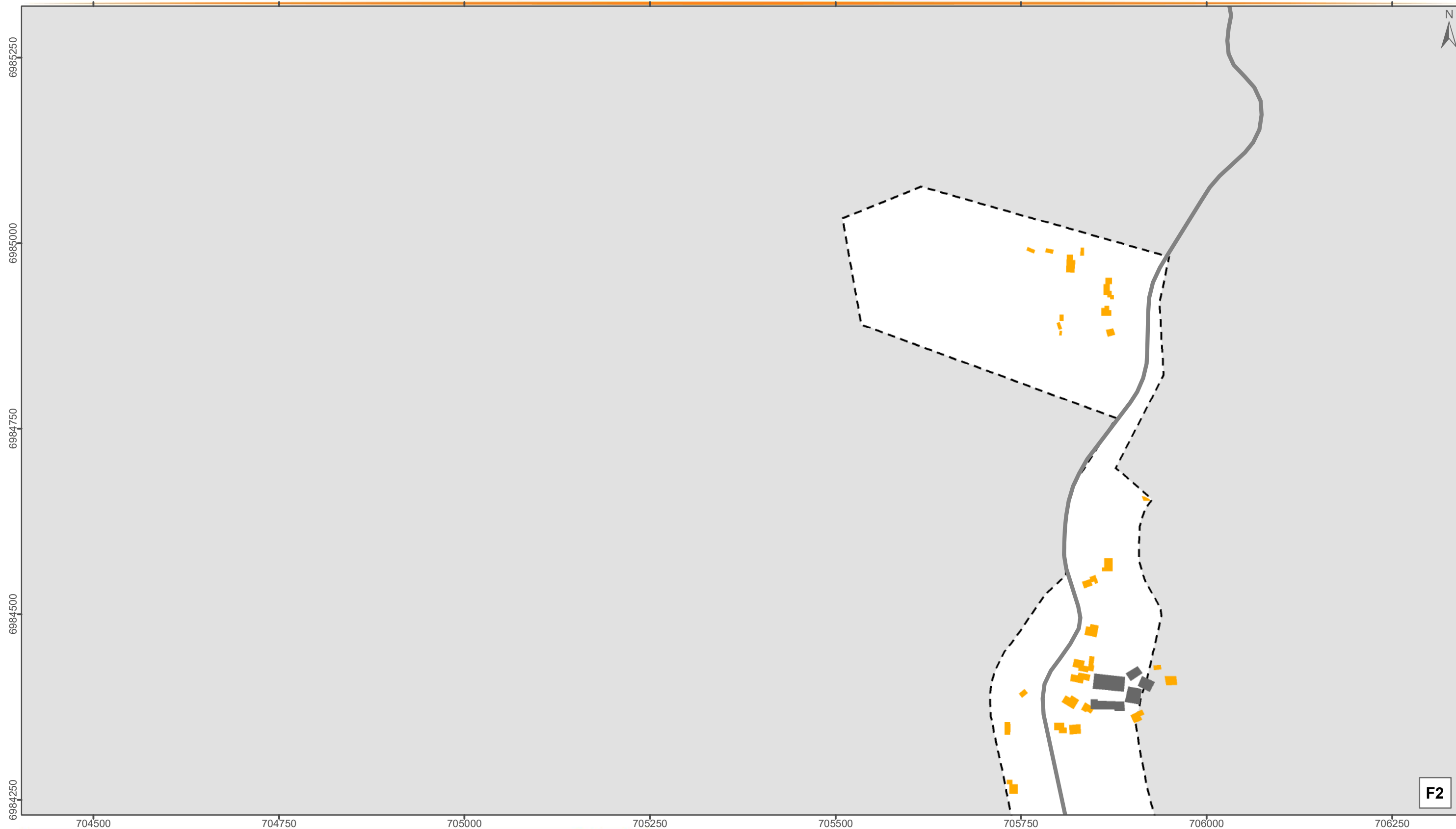
### Fonte:

Limite Municipal: Secretaria de Planejamento SC  
Hidrografia: Secretaria de Estado do Desenvolvimento Econômico Sustentável (SDS) - SIGSC  
Perímetro Urbano: Prefeitura Municipal de Nova Trento  
Edificações: Fotointerpretação do Levantamento Aerofotogramétrico (SDS) e Imagens do Google Earth

Elaborado por:



Novembro/2019



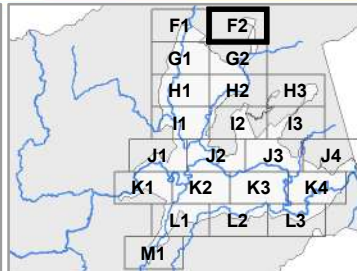
## USO E OCUPAÇÃO DO SOLO - SEDE

### Convenções

- Rodovias e Estradas
- Hidrografia Principal
- Perímetro Urbano
- Limite Municipal

### Legenda

- |  |                  |
|--|------------------|
| Área Religiosa                         | Área Residencial |
| Área Institucional                     | Área Agrícola    |
| Área Comercial e Prestação de Serviços | Área de Lazer    |
| Área de Uso Misto                      | Área Industrial  |



Escala: 1:5.000

Projeção: Universal Transversa de Mercator - 22 J  
Datum Horizontal: SIRGAS 2000

### Fonte:

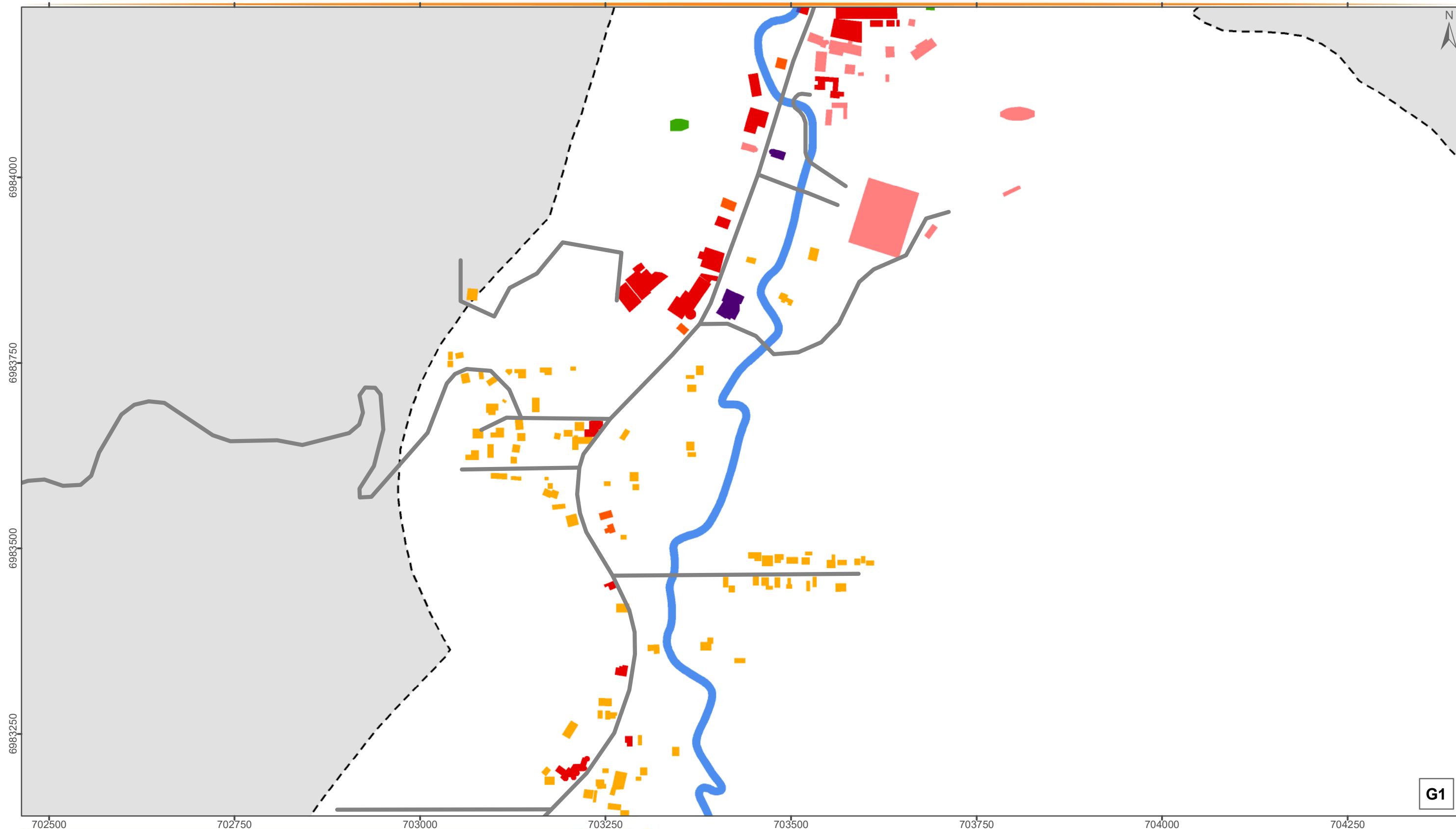
Limite Municipal: Secretaria de Planejamento SC  
Hidrografia: Secretaria de Estado do Desenvolvimento Econômico Sustentável (SDS) - SIGSC  
Perímetro Urbano: Prefeitura Municipal de Nova Trento  
Edificações: Fotointerpretação do Levantamento Aerofotogramétrico (SDS) e Imagens do Google Earth

Elaborado por:



Novembro/2019





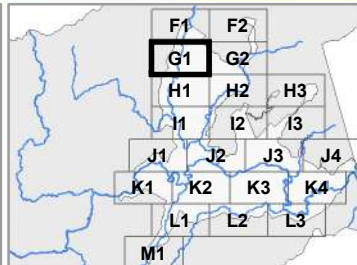
## USO E OCUPAÇÃO DO SOLO - SEDE

### Convenções

- Rodovias e Estradas
- Hidrografia Principal
- Perímetro Urbano
- Limite Municipal

### Legenda

- |  |                  |
|--|------------------|
| Área Religiosa                         | Área Residencial |
| Área Institucional                     | Área Agrícola    |
| Área Comercial e Prestação de Serviços | Área de Lazer    |
| Área de Uso Misto                      | Área Industrial  |



Escala: 1:5.000

Projeção: Universal Transversa de Mercator - 22 J  
Datum Horizontal: SIRGAS 2000

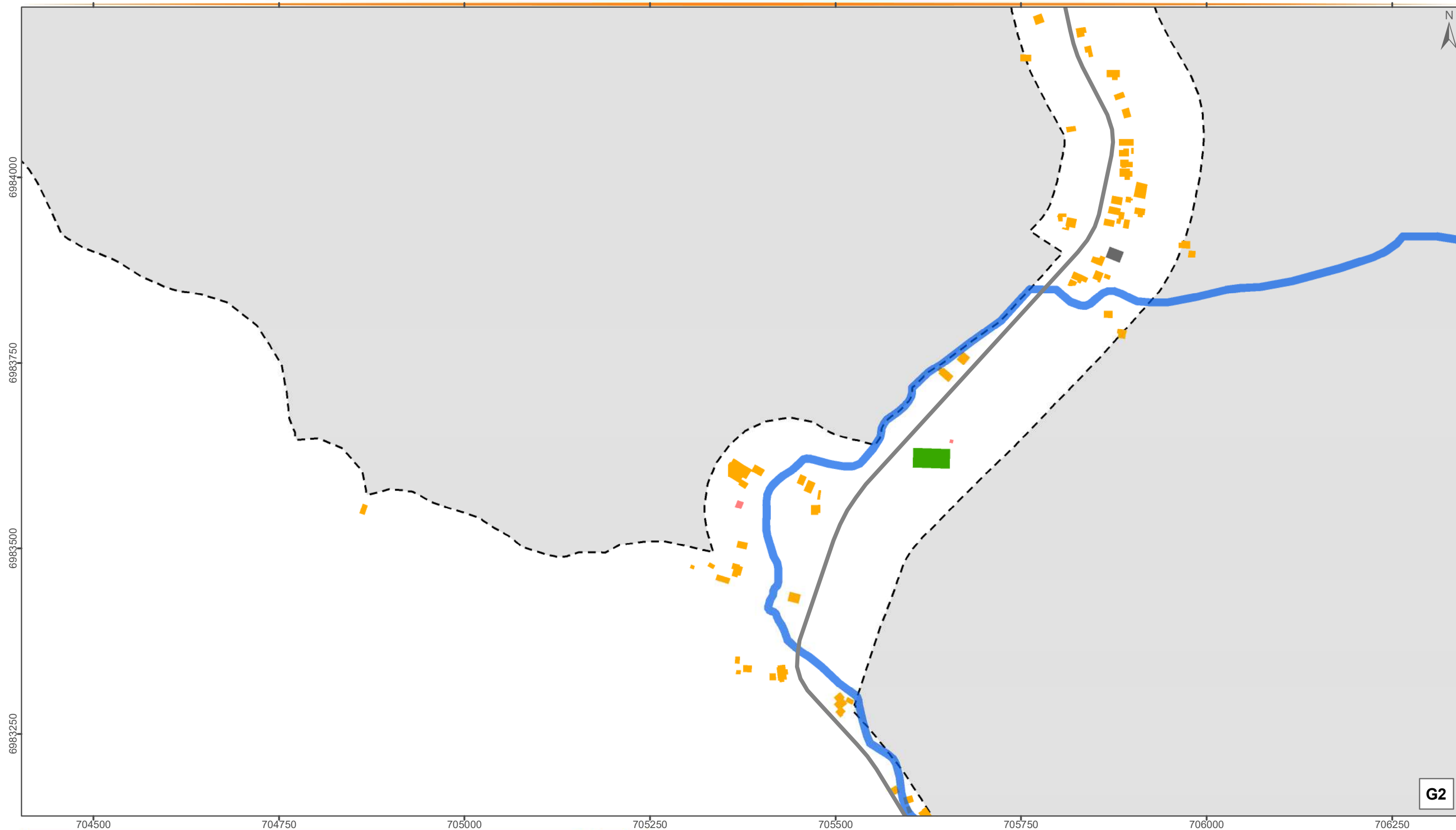
### Fonte:

Limite Municipal: Secretaria de Planejamento SC  
Hidrografia: Secretaria de Estado do Desenvolvimento Econômico Sustentável (SDS) - SIGSC  
Perímetro Urbano: Prefeitura Municipal de Nova Trento  
Edificações: Fotointerpretação do Levantamento Aerofotogramétrico (SDS) e Imagens do Google Earth

Elaborado por:



Novembro/2019



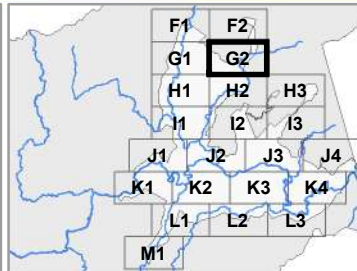
## USO E OCUPAÇÃO DO SOLO - SEDE

### Convenções

- Rodovias e Estradas
- Hidrografia Principal
- Perímetro Urbano
- Limite Municipal

### Legenda

- |  |                  |
|--|------------------|
| Área Religiosa                         | Área Residencial |
| Área Institucional                     | Área Agrícola    |
| Área Comercial e Prestação de Serviços | Área de Lazer    |
| Área de Uso Misto                      | Área Industrial  |



Escala: 1:5.000

Projeção: Universal Transversa de Mercator - 22 J  
Datum Horizontal: SIRGAS 2000

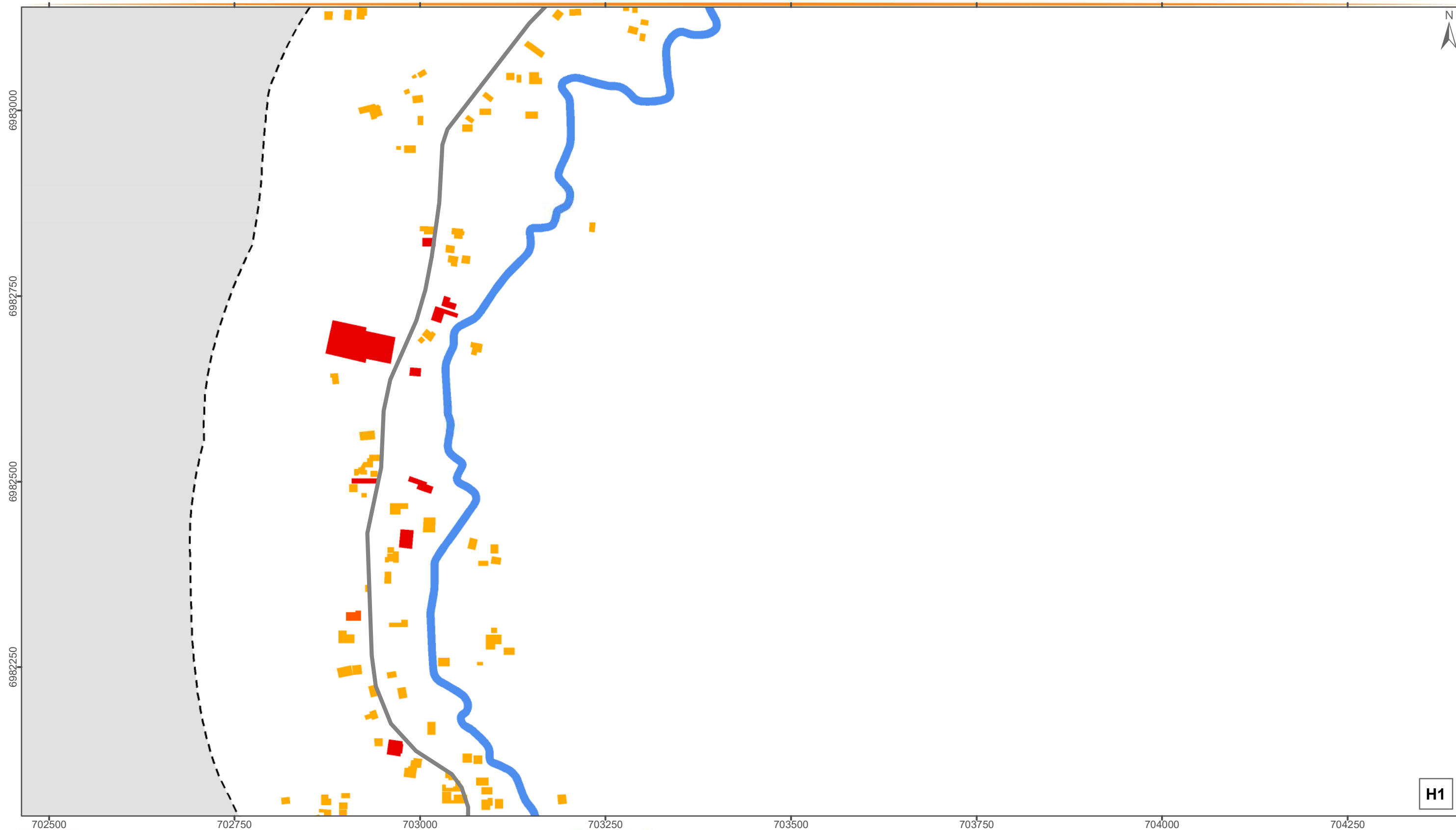
### Fonte:

Limite Municipal: Secretaria de Planejamento SC  
Hidrografia: Secretaria de Estado do Desenvolvimento Econômico Sustentável (SDS) - SIGSC  
Perímetro Urbano: Prefeitura Municipal de Nova Trento  
Edificações: Fotointerpretação do Levantamento Aerofotogramétrico (SDS) e Imagens do Google Earth

Elaborado por:



Novembro/2019



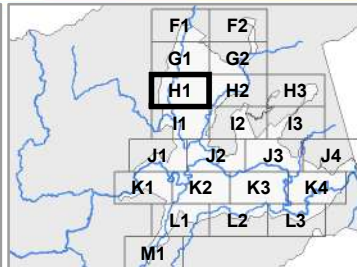
## USO E OCUPAÇÃO DO SOLO - SEDE

### Convenções

- Rodovias e Estradas
- Hidrografia Principal
- Perímetro Urbano
- Limite Municipal

### Legenda

- |  |                  |
|--|------------------|
| Área Religiosa                         | Área Residencial |
| Área Institucional                     | Área Agrícola    |
| Área Comercial e Prestação de Serviços | Área de Lazer    |
| Área de Uso Misto                      | Área Industrial  |



Escala: 1:5.000

Projeção: Universal Transversa de Mercator - 22 J  
Datum Horizontal: SIRGAS 2000

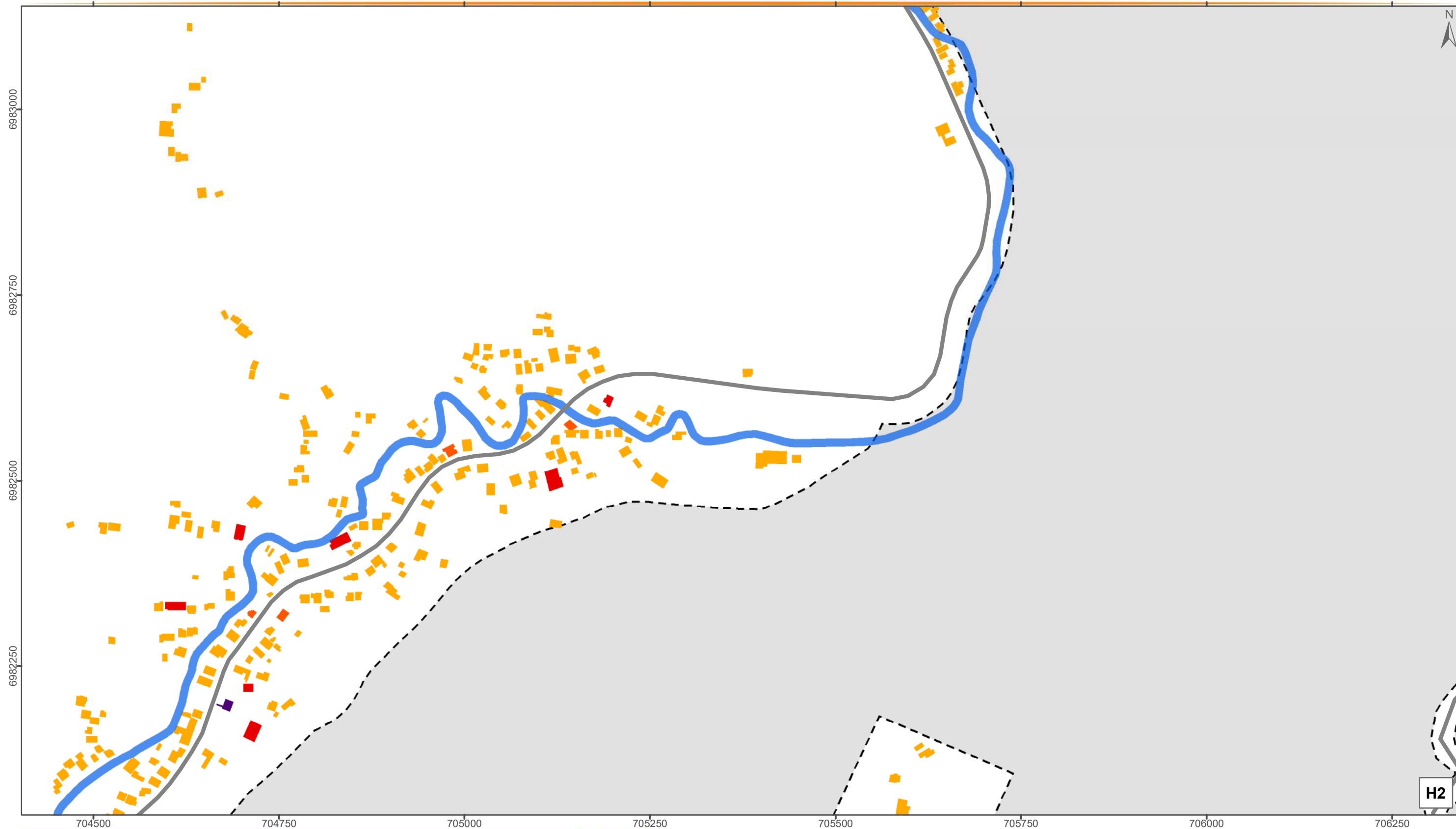
### Fonte:

Limite Municipal: Secretaria de Planejamento SC  
Hidrografia: Secretaria de Estado do Desenvolvimento Econômico Sustentável (SDS) - SIGSC  
Perímetro Urbano: Prefeitura Municipal de Nova Trento  
Edificações: Fotointerpretação do Levantamento Aerofotogramétrico (SDS) e Imagens do Google Earth

Elaborado por:



Novembro/2019



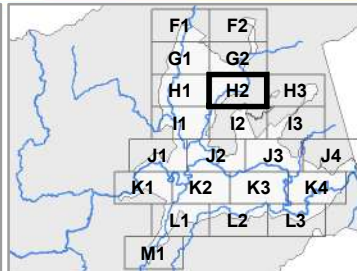
## USO E OCUPAÇÃO DO SOLO - SEDE

### Convenções

- Rodovias e Estradas
- Hidrografia Principal
- Perímetro Urbano
- Limite Municipal

### Legenda

- Área Religiosa
- Área Institucional
- Área Comercial e Prestação de Serviços
- Área de Uso Misto
- Área Residencial
- Área Agrícola
- Área de Lazer
- Área Industrial



Escala: 1:5.000

Projeção: Universal Transversa de Mercator - 22 J  
Datum Horizontal: SIRGAS 2000

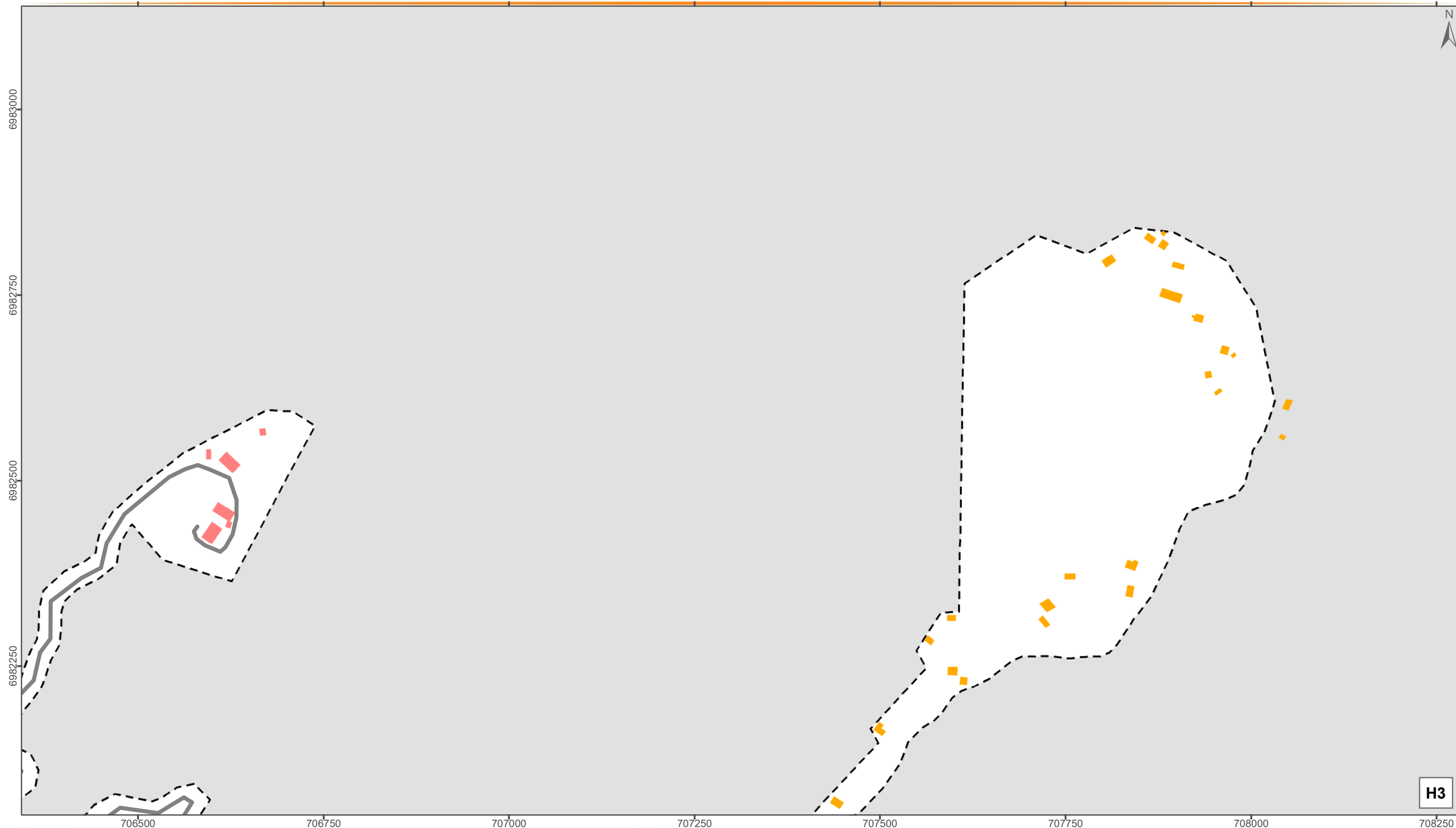
### Fonte:

Limite Municipal: Secretaria de Planejamento SC  
Hidrografia: Secretaria de Estado do Desenvolvimento Econômico Sustentável (SDS) - SIGSC  
Perímetro Urbano: Prefeitura Municipal de Nova Trento  
Edificações: Fotointerpretação do Levantamento Aerofotogramétrico (SDS) e Imagens do Google Earth

Elaborado por:



Novembro/2019



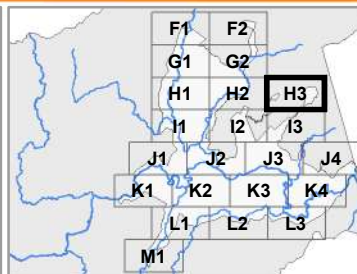
## USO E OCUPAÇÃO DO SOLO - SEDE

### Convenções

- Rodovias e Estradas
- Hidrografia Principal
- Perímetro Urbano
- Limite Municipal

### Legenda

- Área Religiosa
- Área Institucional
- Área Comercial e Prestação de Serviços
- Área de Uso Misto
- Área Residencial
- Área Agrícola
- Área de Lazer
- Área Industrial



Escala: 1:5.000

Projeção: Universal Transversa de Mercator - 22 J  
Datum Horizontal: SIRGAS 2000

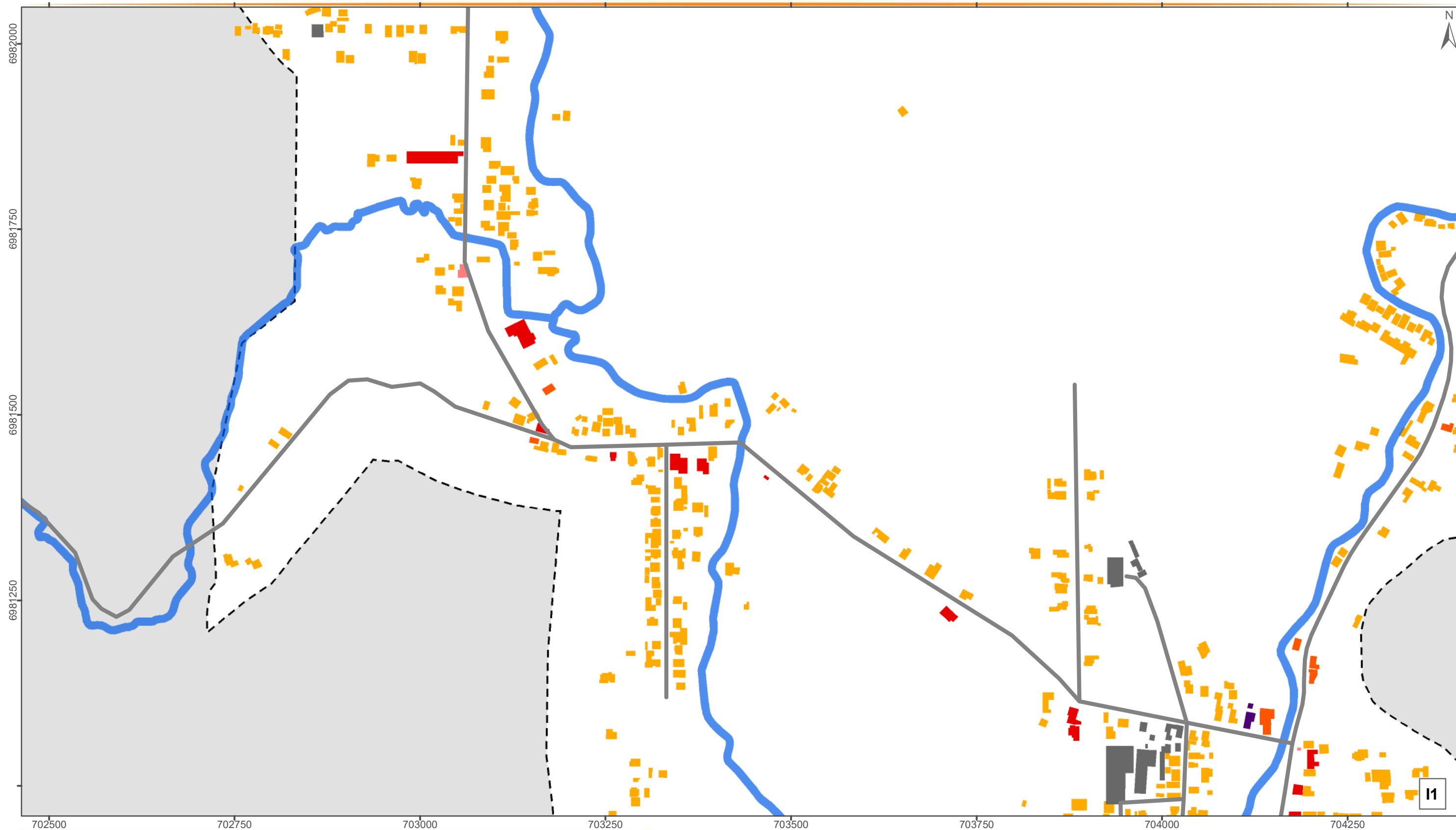
### Fonte:

Limite Municipal: Secretaria de Planejamento SC  
Hidrografia: Secretaria de Estado do Desenvolvimento Econômico Sustentável (SDS) - SIGSC  
Perímetro Urbano: Prefeitura Municipal de Nova Trento  
Edificações: Fotointerpretação do Levantamento Aerofotogramétrico (SDS) e Imagens do Google Earth

Elaborado por:







Novembro/2019











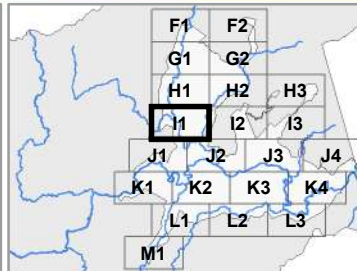
## USO E OCUPAÇÃO DO SOLO - SEDE

### Convenções

-  Rodovias e Estradas
-  Hidrografia Principal
-  Perímetro Urbano
-  Limite Municipal

### Legenda

- |  |   |
|--|---|
|  Área Religiosa                         |  Área Residencial |
|  Área Institucional                     |  Área Agrícola    |
|  Área Comercial e Prestação de Serviços |  Área de Lazer    |
|  Área de Uso Misto                      |  Área Industrial  |



Escala: 1:5.000

Projeção: Universal Transversa de Mercator - 22 J  
Datum Horizontal: SIRGAS 2000

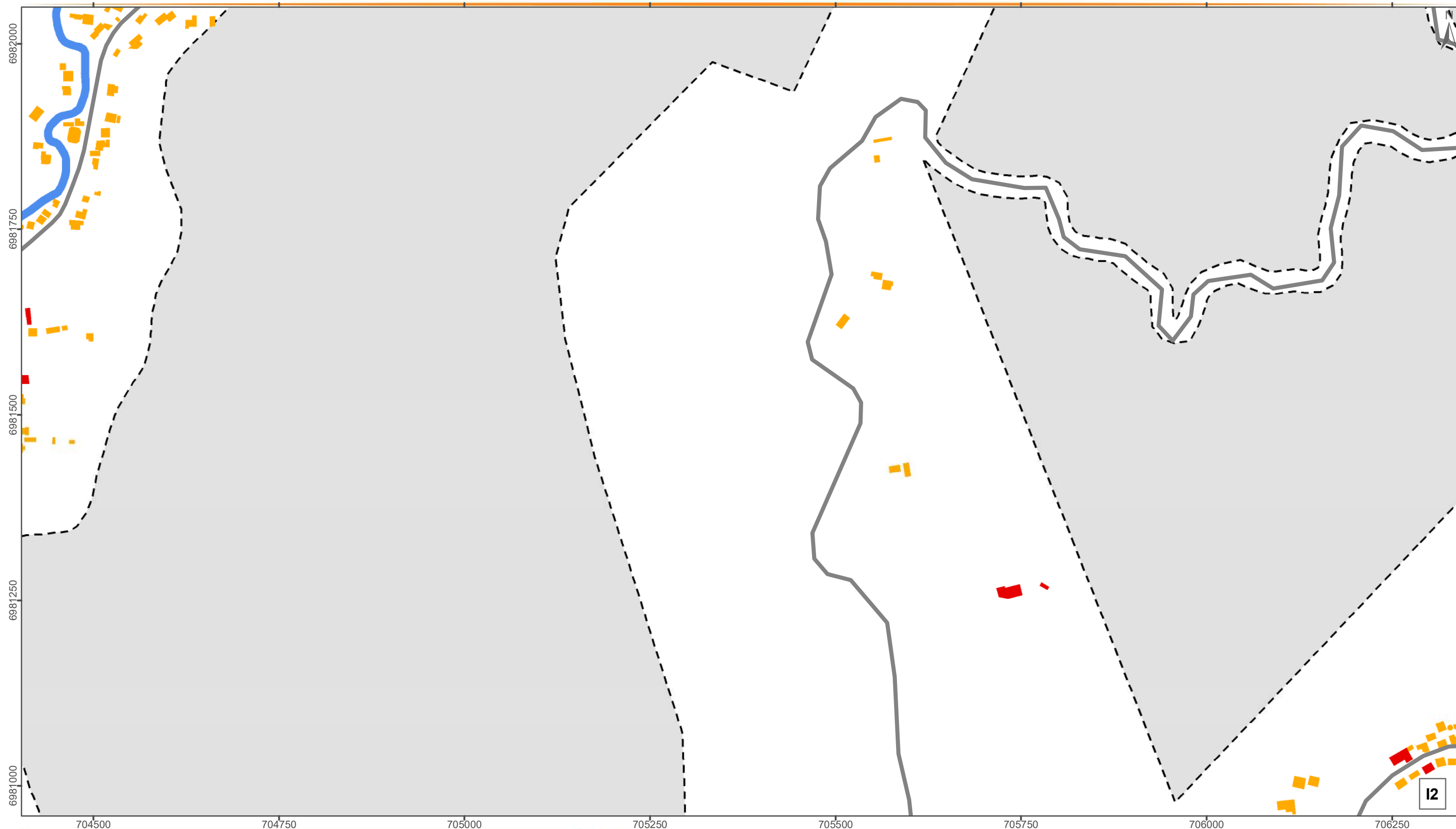
### Fonte:

Limite Municipal: Secretaria de Planejamento SC  
Hidrografia: Secretaria de Estado do Desenvolvimento Econômico Sustentável (SDS) - SIGSC  
Perímetro Urbano: Prefeitura Municipal de Nova Trento  
Edificações: Fotointerpretação do Levantamento Aerofotogramétrico (SDS) e Imagens do Google Earth

Elaborado por:



Novembro/2019



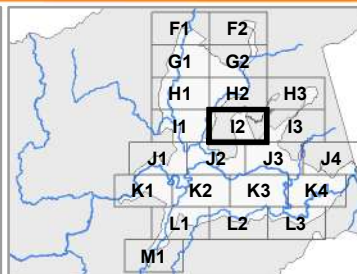
## USO E OCUPAÇÃO DO SOLO - SEDE

### Convenções

- Rodovias e Estradas
- Hidrografia Principal
- Perímetro Urbano
- Limite Municipal

### Legenda

- Área Religiosa
- Área Institucional
- Área Comercial e Prestação de Serviços
- Área de Uso Misto
- Área Residencial
- Área Agrícola
- Área de Lazer
- Área Industrial



Escala: 1:5.000

Projeção: Universal Transversa de Mercator - 22 J  
Datum Horizontal: SIRGAS 2000

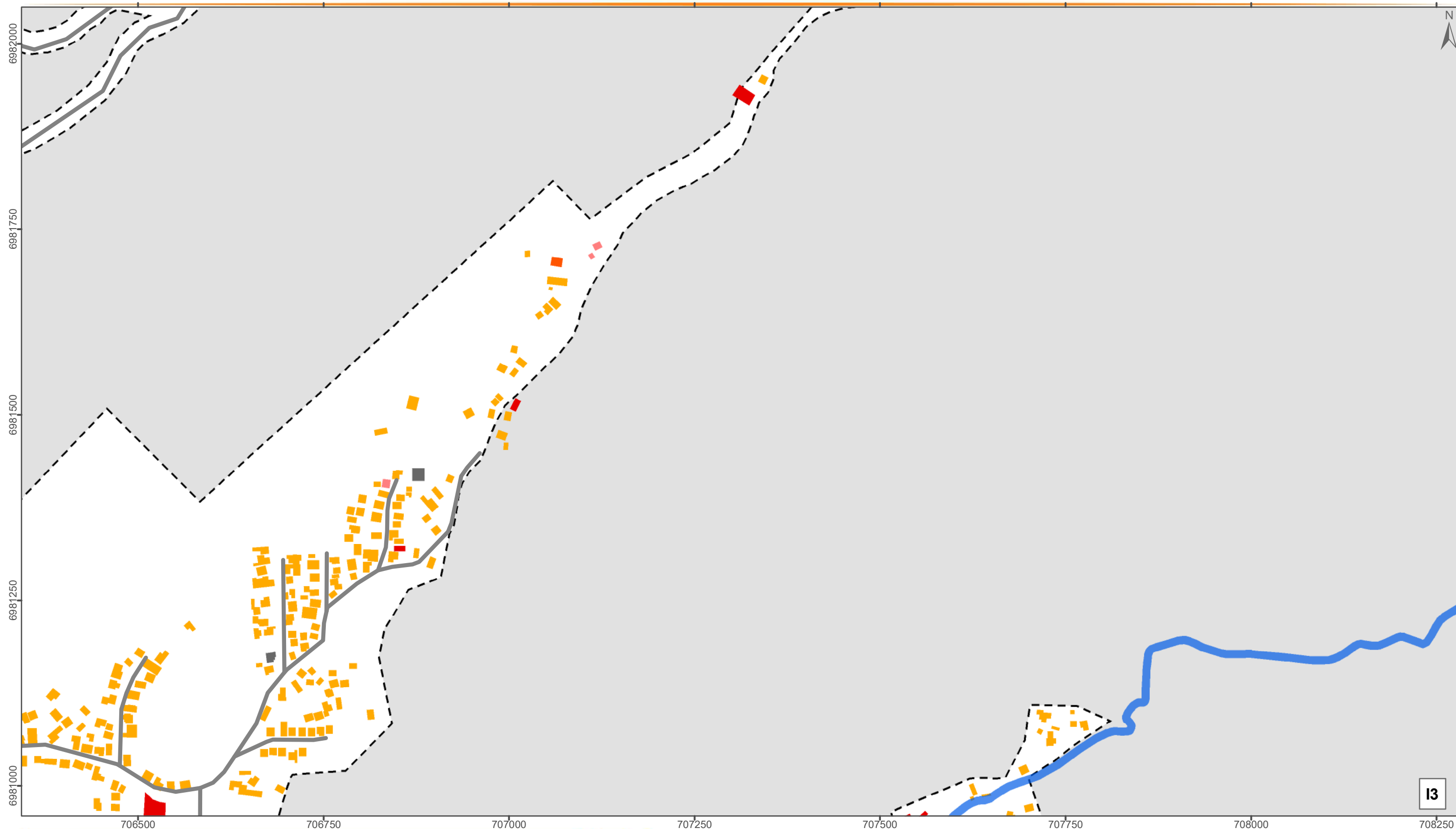
### Fonte:

Limite Municipal: Secretaria de Planejamento SC  
Hidrografia: Secretaria de Estado do Desenvolvimento Econômico Sustentável (SDS) - SIGSC  
Perímetro Urbano: Prefeitura Municipal de Nova Trento  
Edificações: Fotointerpretação do Levantamento Aerofotogramétrico (SDS) e Imagens do Google Earth

Elaborado por:



Novembro/2019



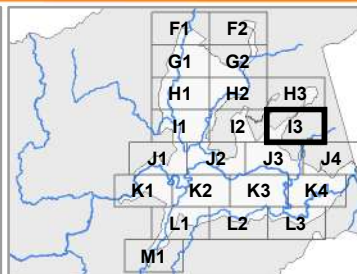
## USO E OCUPAÇÃO DO SOLO - SEDE

### Convenções

- Rodovias e Estradas
- Hidrografia Principal
- Perímetro Urbano
- Limite Municipal

### Legenda

- Área Religiosa
- Área Institucional
- Área Comercial e Prestação de Serviços
- Área de Uso Misto
- Área Residencial
- Área Agrícola
- Área de Lazer
- Área Industrial



Escala: 1:5.000

Projeção: Universal Transversa de Mercator - 22 J  
Datum Horizontal: SIRGAS 2000

### Fonte:

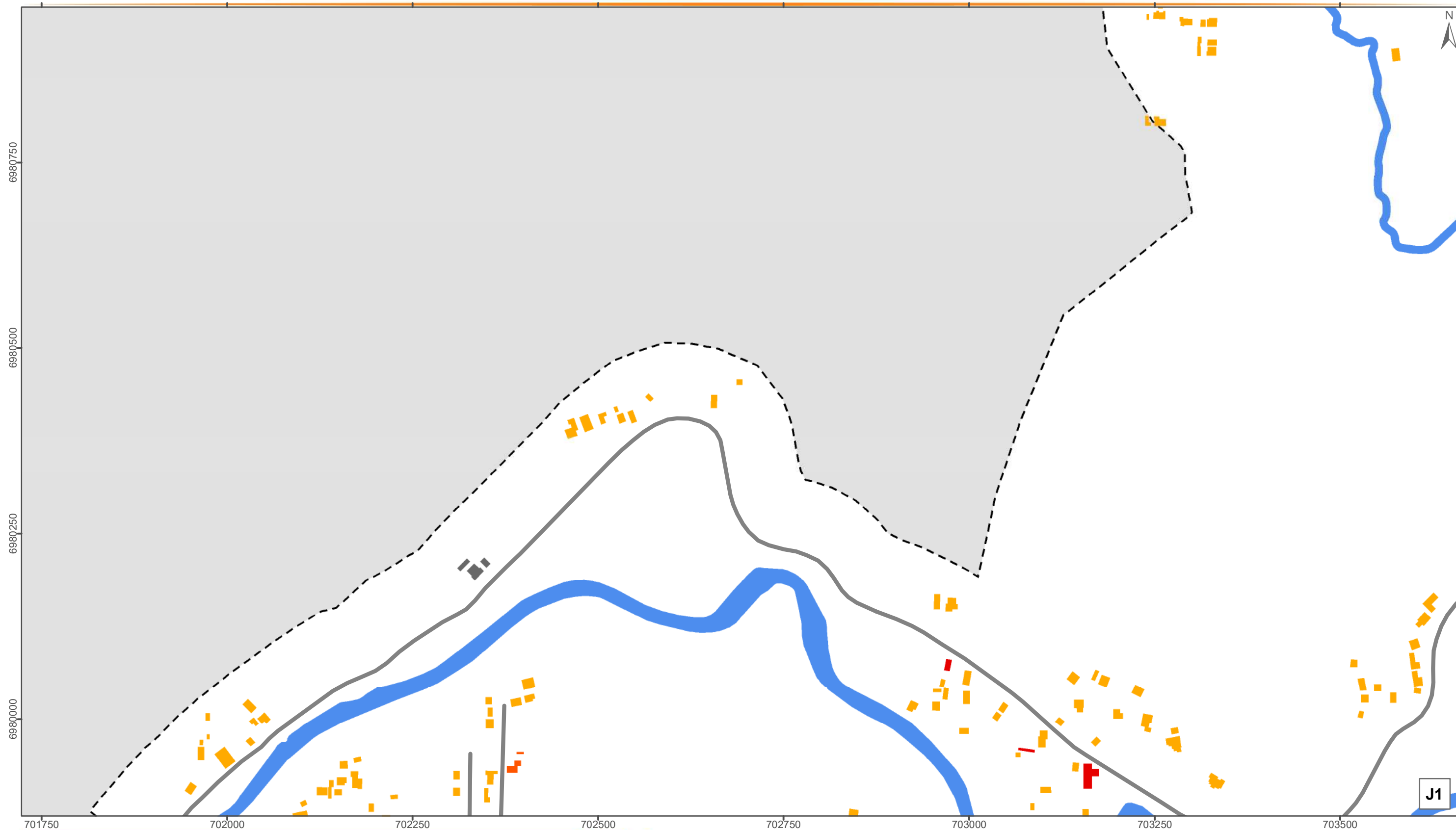
Limite Municipal: Secretaria de Planejamento SC  
Hidrografia: Secretaria de Estado do Desenvolvimento Econômico Sustentável (SDS) - SIGSC  
Perímetro Urbano: Prefeitura Municipal de Nova Trento  
Edificações: Fotointerpretação do Levantamento Aerofotogramétrico (SDS) e Imagens do Google Earth

Elaborado por:



Novembro/2019





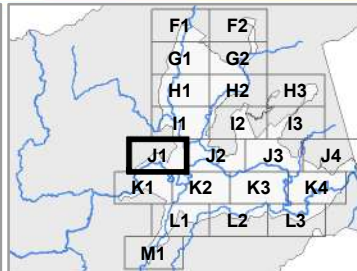
## USO E OCUPAÇÃO DO SOLO - SEDE

### Convenções

- Rodovias e Estradas
- Hidrografia Principal
- Perímetro Urbano
- Limite Municipal

### Legenda

- |  |                  |
|--|------------------|
| Área Religiosa                         | Área Residencial |
| Área Institucional                     | Área Agrícola    |
| Área Comercial e Prestação de Serviços | Área de Lazer    |
| Área de Uso Misto                      | Área Industrial  |



Escala: 1:5.000

Projeção: Universal Transversa de Mercator - 22 J  
Datum Horizontal: SIRGAS 2000

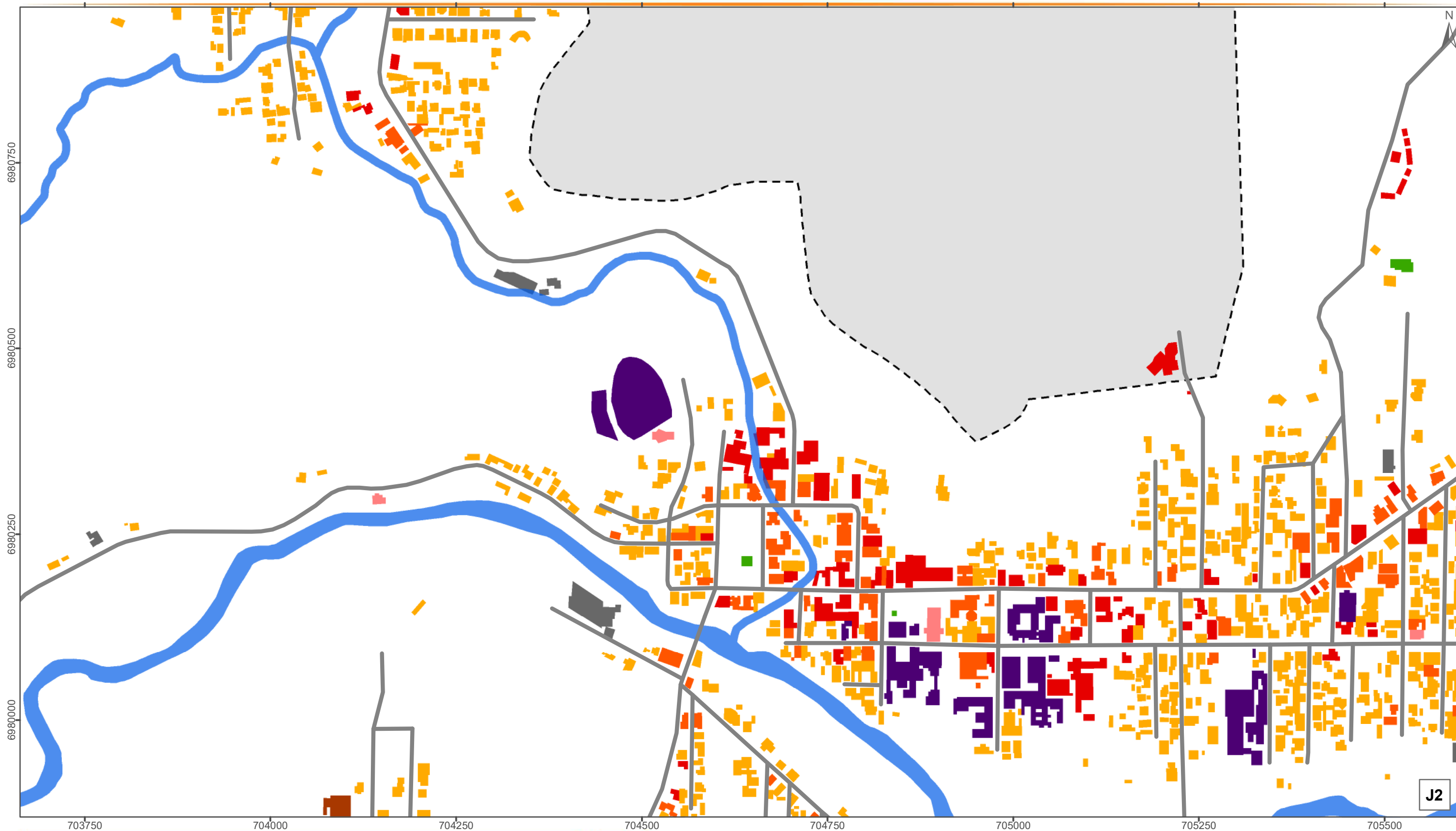
### Fonte:

Limite Municipal: Secretaria de Planejamento SC  
Hidrografia: Secretaria de Estado do Desenvolvimento Econômico Sustentável (SDS) - SIGSC  
Perímetro Urbano: Prefeitura Municipal de Nova Trento  
Edificações: Fotointerpretação do Levantamento Aerofotogramétrico (SDS) e Imagens do Google Earth

Elaborado por:







Novembro/2019











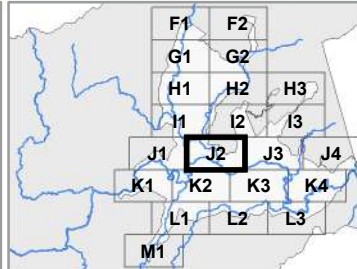
## USO E OCUPAÇÃO DO SOLO - SEDE

### Convenções

-  Rodovias e Estradas
-  Hidrografia Principal
-  Perímetro Urbano
-  Limite Municipal

### Legenda

- |  |   |
|--|---|
|  Área Religiosa                         |  Área Residencial |
|  Área Institucional                     |  Área Agrícola    |
|  Área Comercial e Prestação de Serviços |  Área de Lazer    |
|  Área de Uso Misto                      |  Área Industrial  |



Escala: 1:5.000

Projeção: Universal Transversa de Mercator - 22 J  
Datum Horizontal: SIRGAS 2000

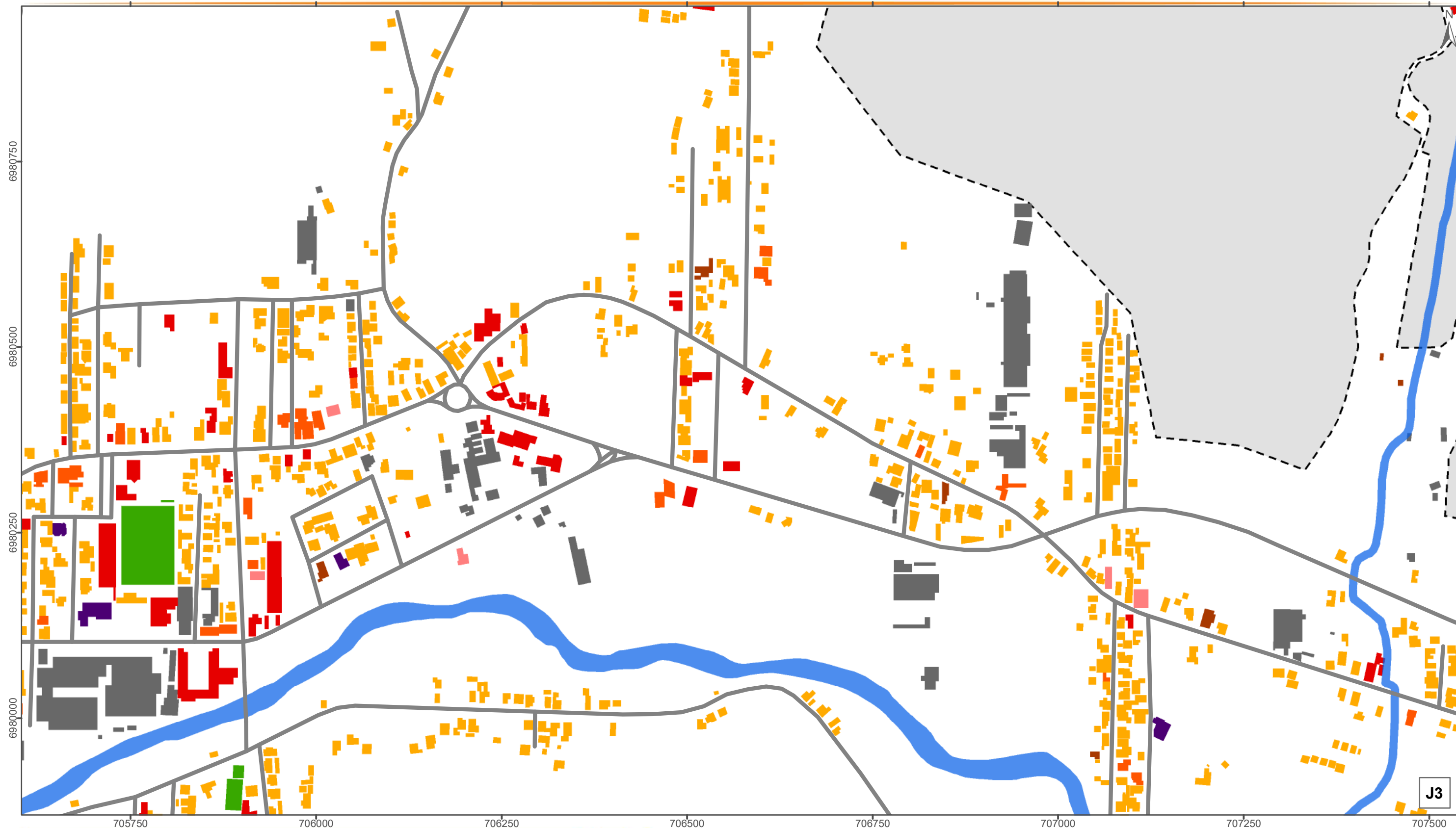
### Fonte:

Limite Municipal: Secretaria de Planejamento SC  
Hidrografia: Secretaria de Estado do Desenvolvimento Econômico Sustentável (SDS) - SIGSC  
Perímetro Urbano: Prefeitura Municipal de Nova Trento  
Edificações: Fotointerpretação do Levantamento Aerofotogramétrico (SDS) e Imagens do Google Earth

Elaborado por:







Novembro/2019











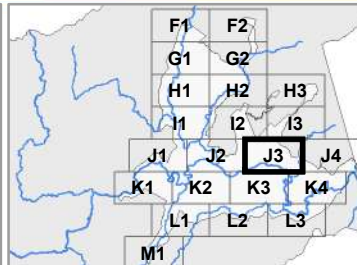
## USO E OCUPAÇÃO DO SOLO - SEDE

### Convenções

-  Rodovias e Estradas
-  Hidrografia Principal
-  Perímetro Urbano
-  Limite Municipal

### Legenda

- |  |   |
|--|---|
|  Área Religiosa                         |  Área Residencial |
|  Área Institucional                     |  Área Agrícola    |
|  Área Comercial e Prestação de Serviços |  Área de Lazer    |
|  Área de Uso Misto                      |  Área Industrial  |



Escala: 1:5.000

Projeção: Universal Transversa de Mercator - 22 J  
Datum Horizontal: SIRGAS 2000

### Fonte:

Limite Municipal: Secretaria de Planejamento SC  
Hidrografia: Secretaria de Estado do Desenvolvimento Econômico Sustentável (SDS) - SIGSC  
Perímetro Urbano: Prefeitura Municipal de Nova Trento  
Edificações: Fotointerpretação do Levantamento Aerofotogramétrico (SDS) e Imagens do Google Earth

Elaborado por:



Novembro/2019



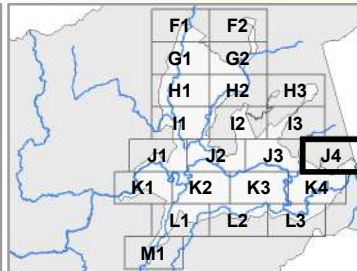
## USO E OCUPAÇÃO DO SOLO - SEDE

### Convenções

- Rodovias e Estradas
- Hidrografia Principal
- Perímetro Urbano
- Limite Municipal

### Legenda

- Área Religiosa
- Área Institucional
- Área Comercial e Prestação de Serviços
- Área de Uso Misto
- Área Residencial
- Área Agrícola
- Área de Lazer
- Área Industrial



Escala: 1:5.000

Projeção: Universal Transversa de Mercator - 22 J  
Datum Horizontal: SIRGAS 2000

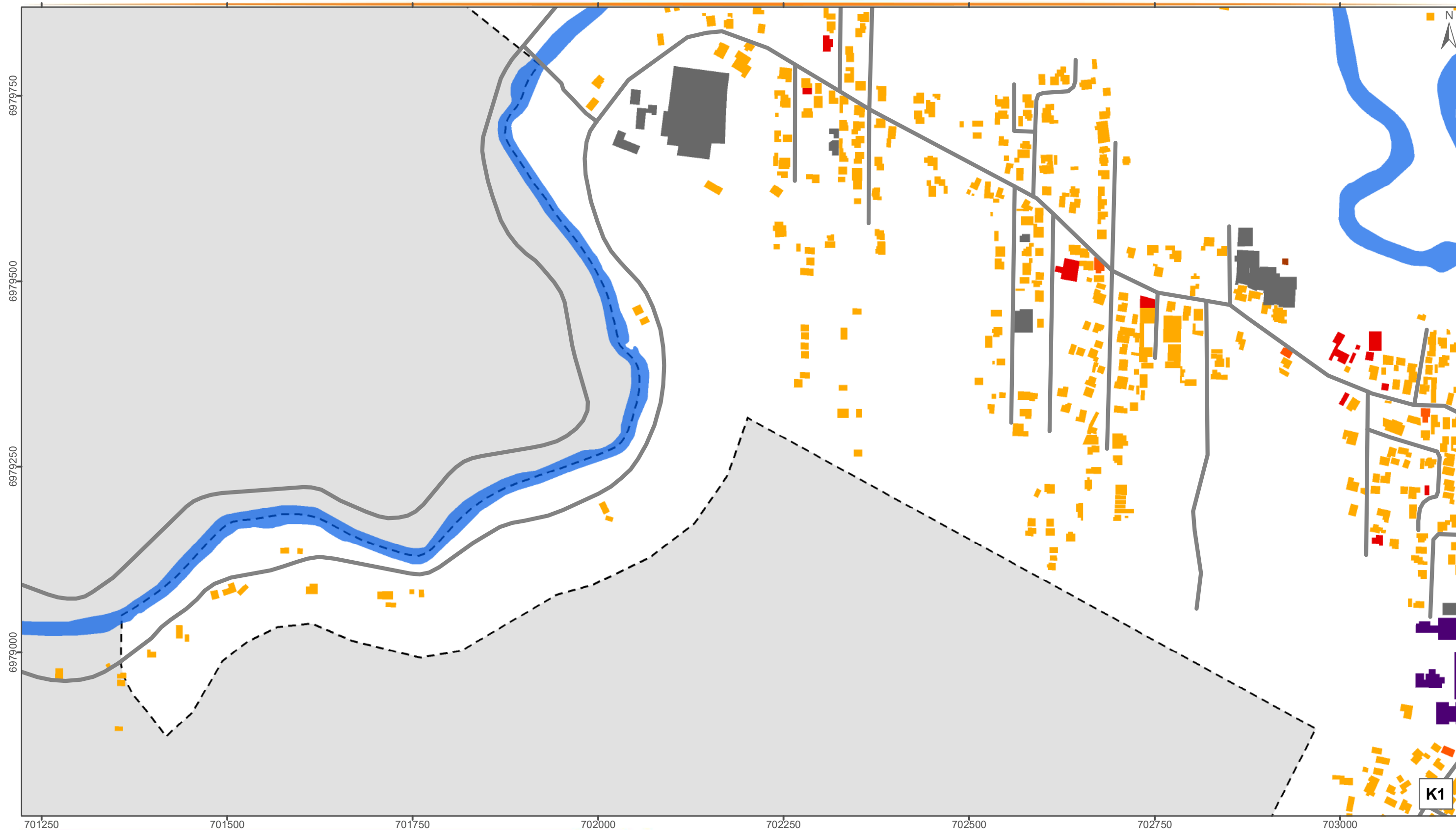
### Fonte:

Limite Municipal: Secretaria de Planejamento SC  
Hidrografia: Secretaria de Estado do Desenvolvimento Econômico Sustentável (SDS) - SIGSC  
Perímetro Urbano: Prefeitura Municipal de Nova Trento  
Edificações: Fotointerpretação do Levantamento Aerofotogramétrico (SDS) e Imagens do Google Earth

Elaborado por:







Novembro/2019











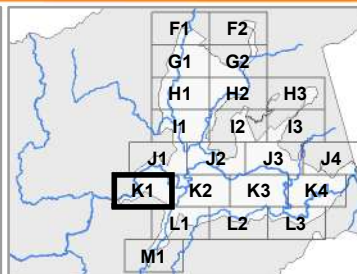
## USO E OCUPAÇÃO DO SOLO - SEDE

### Convenções

-  Rodovias e Estradas
-  Hidrografia Principal
-  Perímetro Urbano
-  Limite Municipal

### Legenda

- |  |   |
|--|---|
|  Área Religiosa                         |  Área Residencial |
|  Área Institucional                     |  Área Agrícola    |
|  Área Comercial e Prestação de Serviços |  Área de Lazer    |
|  Área de Uso Misto                      |  Área Industrial  |



Escala: 1:5.000

Projeção: Universal Transversa de Mercator - 22 J  
Datum Horizontal: SIRGAS 2000

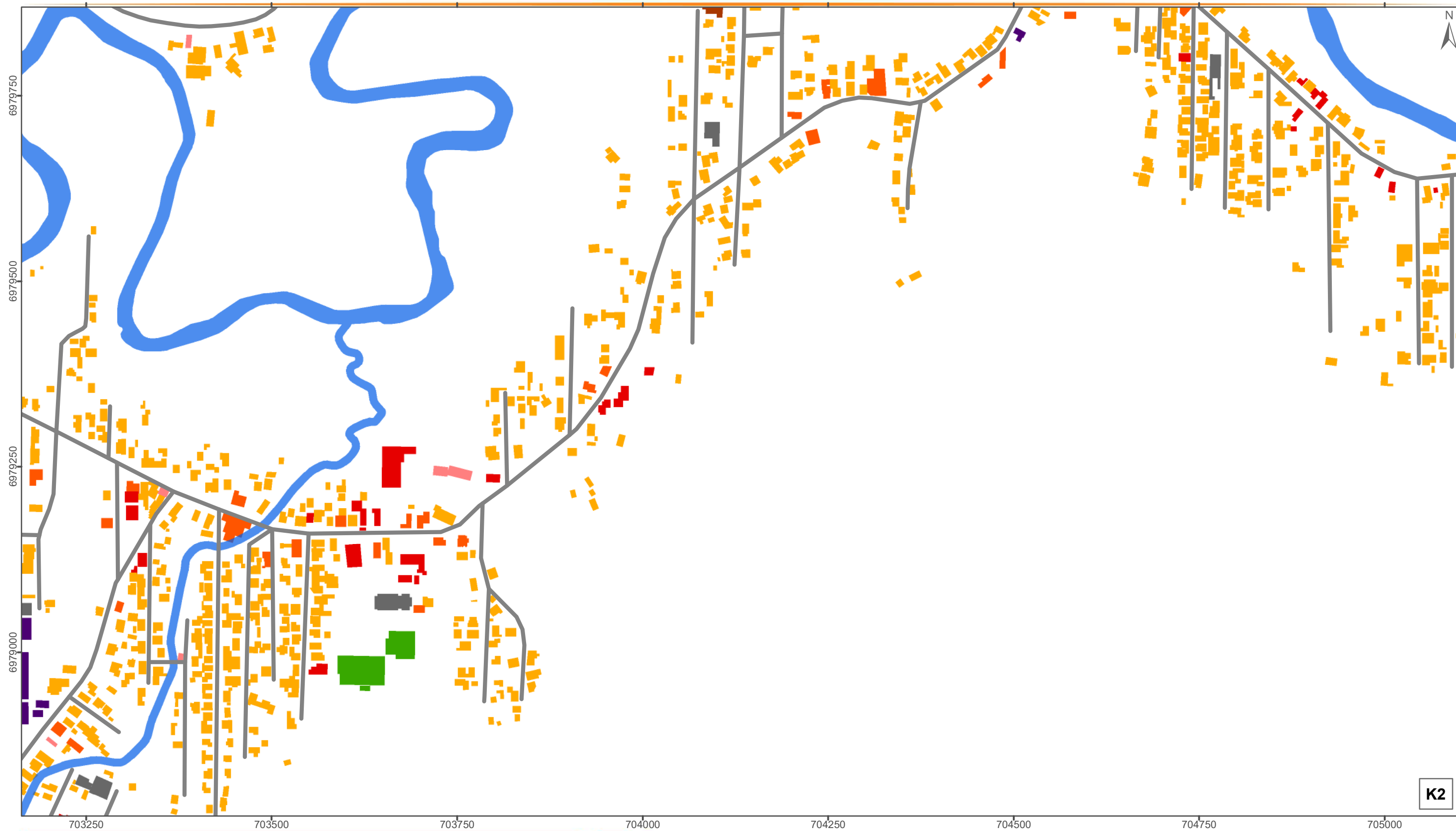
### Fonte:

Limite Municipal: Secretaria de Planejamento SC  
Hidrografia: Secretaria de Estado do Desenvolvimento Econômico Sustentável (SDS) - SIGSC  
Perímetro Urbano: Prefeitura Municipal de Nova Trento  
Edificações: Fotointerpretação do Levantamento Aerofotogramétrico (SDS) e Imagens do Google Earth

Elaborado por:







Novembro/2019











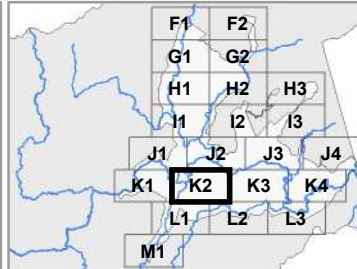
## USO E OCUPAÇÃO DO SOLO - SEDE

### Convenções

-  Rodovias e Estradas
-  Hidrografia Principal
-  Perímetro Urbano
-  Limite Municipal

### Legenda

- |  |   |
|--|---|
|  Área Religiosa                         |  Área Residencial |
|  Área Institucional                     |  Área Agrícola    |
|  Área Comercial e Prestação de Serviços |  Área de Lazer    |
|  Área de Uso Misto                      |  Área Industrial  |



Escala: 1:5.000

Projeção: Universal Transversa de Mercator - 22 J  
Datum Horizontal: SIRGAS 2000

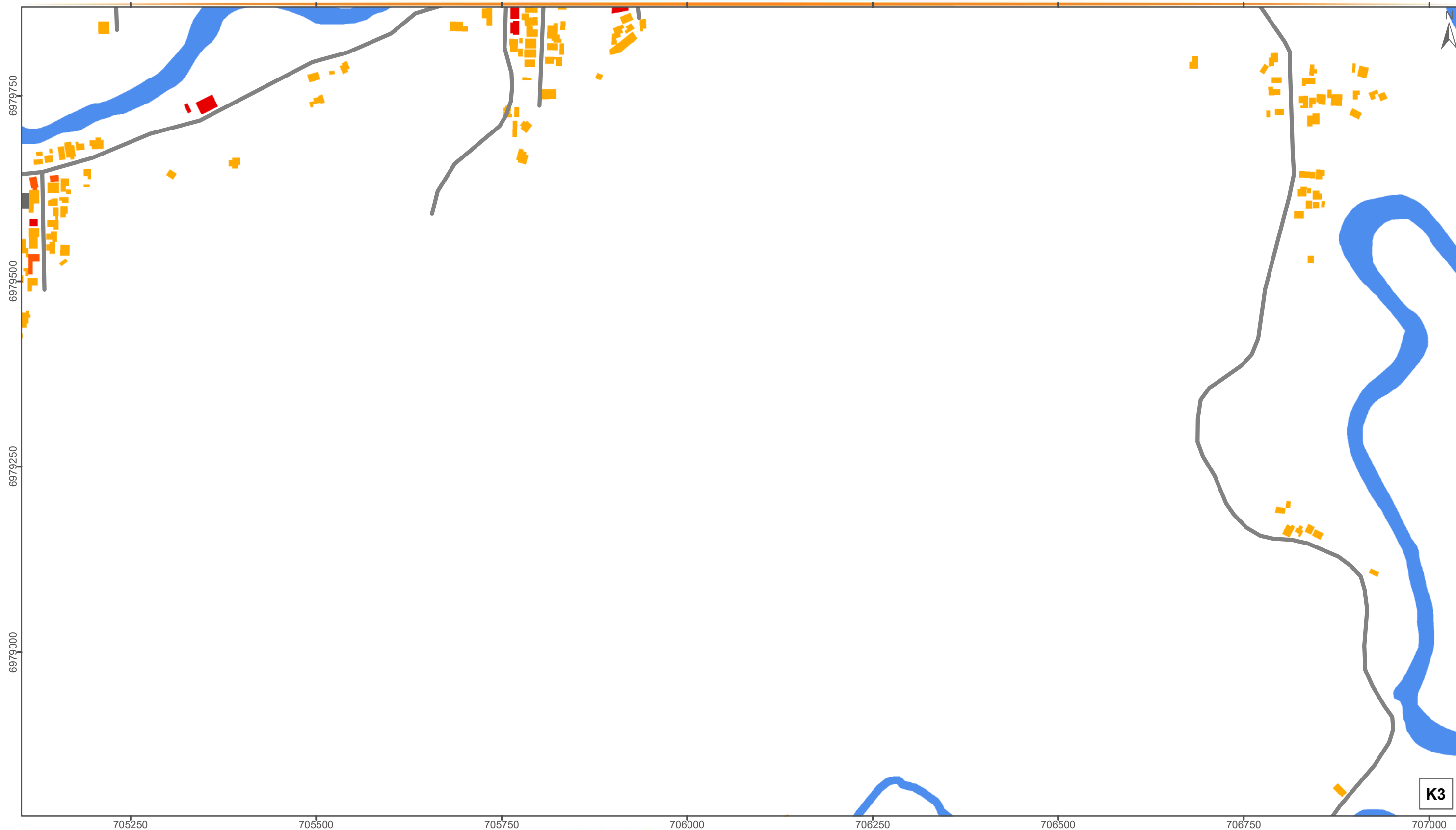
### Fonte:

Limite Municipal: Secretaria de Planejamento SC  
Hidrografia: Secretaria de Estado do Desenvolvimento Econômico Sustentável (SDS) - SIGSC  
Perímetro Urbano: Prefeitura Municipal de Nova Trento  
Edificações: Fotointerpretação do Levantamento Aerofotogramétrico (SDS) e Imagens do Google Earth

Elaborado por:







Novembro/2019











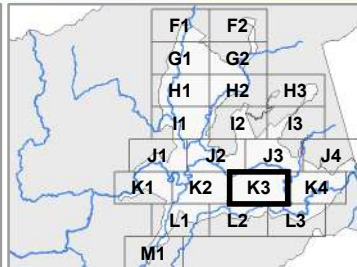
## USO E OCUPAÇÃO DO SOLO - SEDE

### Convenções

-  Rodovias e Estradas
-  Hidrografia Principal
-  Perímetro Urbano
-  Limite Municipal

### Legenda

- |  |   |
|--|---|
|  Área Religiosa                         |  Área Residencial |
|  Área Institucional                     |  Área Agrícola    |
|  Área Comercial e Prestação de Serviços |  Área de Lazer    |
|  Área de Uso Misto                      |  Área Industrial  |



Escala: 1:5.000

Projeção: Universal Transversa de Mercator - 22 J  
Datum Horizontal: SIRGAS 2000

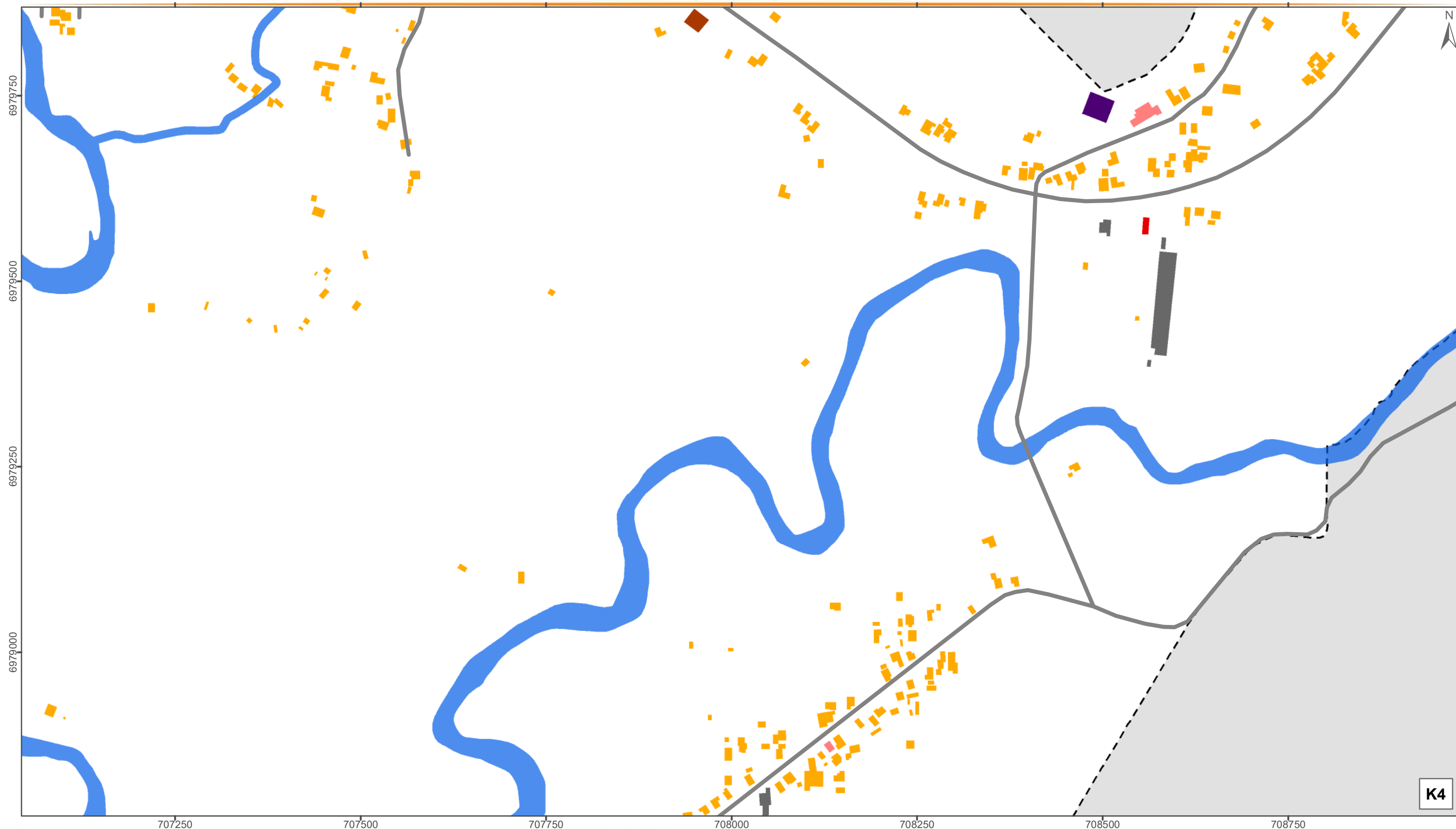
### Fonte:

Limite Municipal: Secretaria de Planejamento SC  
Hidrografia: Secretaria de Estado do Desenvolvimento Econômico Sustentável (SDS) - SIGSC  
Perímetro Urbano: Prefeitura Municipal de Nova Trento  
Edificações: Fotointerpretação do Levantamento Aerofotogramétrico (SDS) e Imagens do Google Earth

Elaborado por:



Novembro/2019



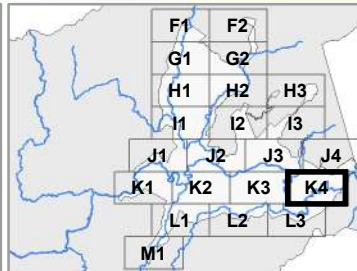
## USO E OCUPAÇÃO DO SOLO - SEDE

### Convenções

- Rodovias e Estradas
- Hidrografia Principal
- Perímetro Urbano
- Limite Municipal

### Legenda

- |  |                  |
|--|------------------|
| Área Religiosa                         | Área Residencial |
| Área Institucional                     | Área Agrícola    |
| Área Comercial e Prestação de Serviços | Área de Lazer    |
| Área de Uso Misto                      | Área Industrial  |



Escala: 1:5.000

Projeção: Universal Transversa de Mercator - 22 J  
Datum Horizontal: SIRGAS 2000

### Fonte:

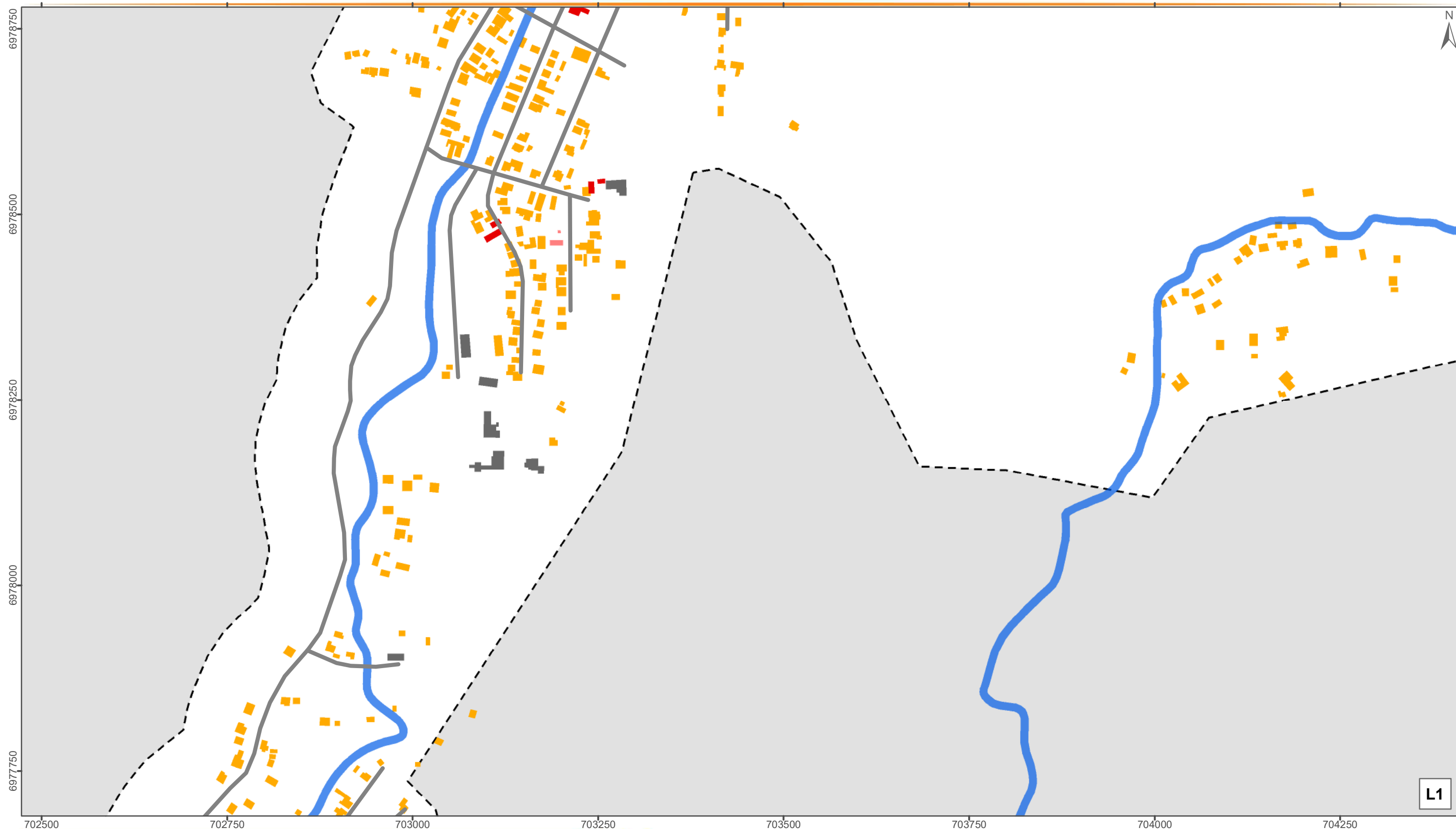
Limite Municipal: Secretaria de Planejamento SC  
Hidrografia: Secretaria de Estado do Desenvolvimento Econômico Sustentável (SDS) - SIGSC  
Perímetro Urbano: Prefeitura Municipal de Nova Trento  
Edificações: Fotointerpretação do Levantamento Aerofotogramétrico (SDS) e Imagens do Google Earth

Elaborado por:



Novembro/2019





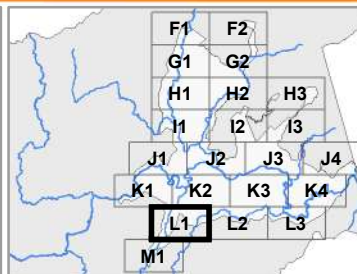
## USO E OCUPAÇÃO DO SOLO - SEDE

### Convenções

- Rodovias e Estradas
- Hidrografia Principal
- Perímetro Urbano
- Limite Municipal

### Legenda

- |  |                  |
|--|------------------|
| Área Religiosa                         | Área Residencial |
| Área Institucional                     | Área Agrícola    |
| Área Comercial e Prestação de Serviços | Área de Lazer    |
| Área de Uso Misto                      | Área Industrial  |



Escala: 1:5.000

Projeção: Universal Transversa de Mercator - 22 J  
Datum Horizontal: SIRGAS 2000

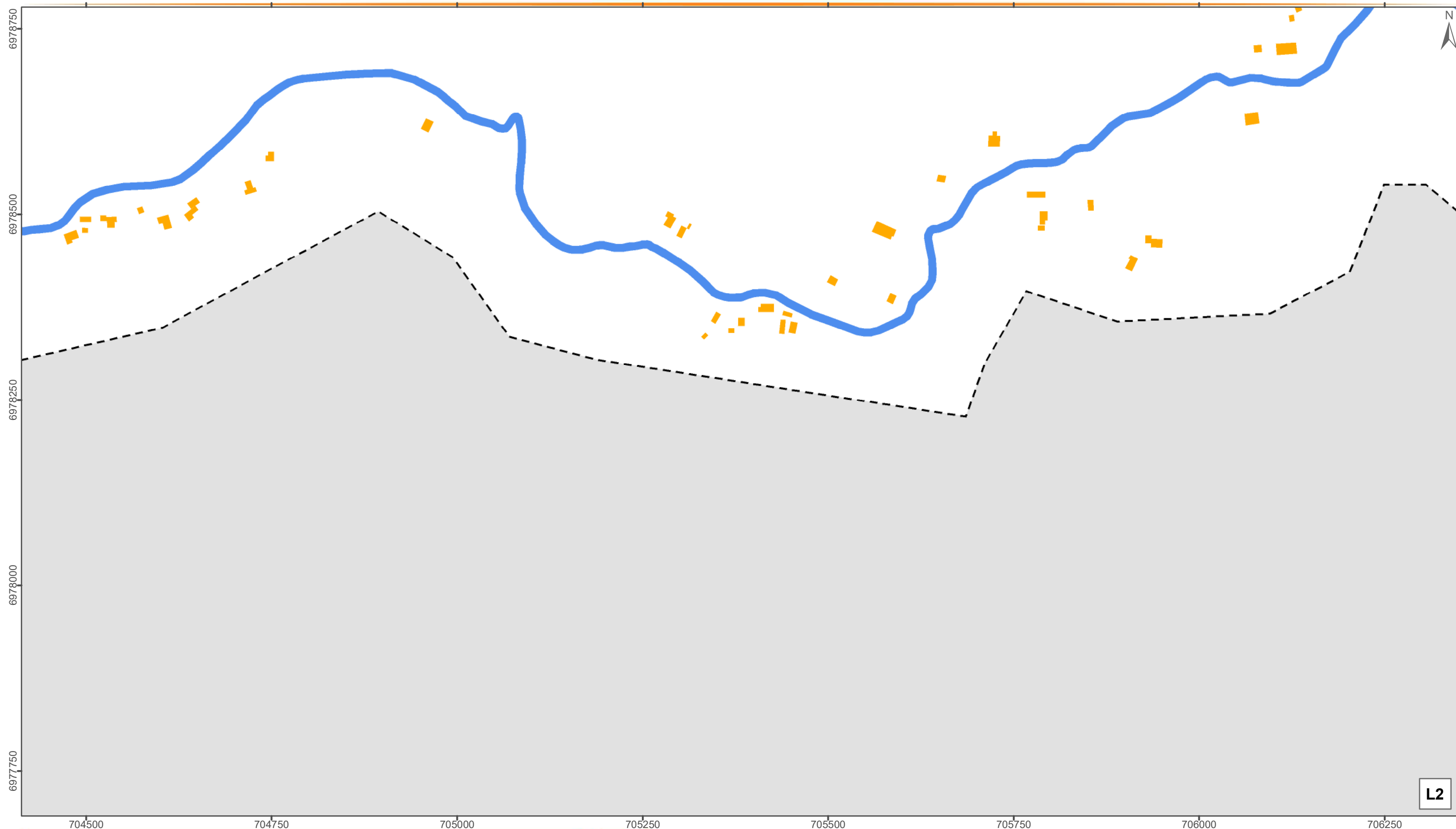
### Fonte:

Limite Municipal: Secretaria de Planejamento SC  
Hidrografia: Secretaria de Estado do Desenvolvimento Econômico Sustentável (SDS) - SIGSC  
Perímetro Urbano: Prefeitura Municipal de Nova Trento  
Edificações: Fotointerpretação do Levantamento Aerofotogramétrico (SDS) e Imagens do Google Earth

Elaborado por:







Novembro/2019


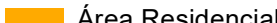



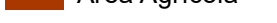
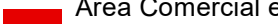
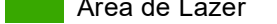


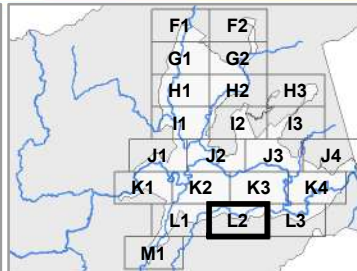
## USO E OCUPAÇÃO DO SOLO - SEDE

### Convenções

-  Rodovias e Estradas
-  Hidrografia Principal
-  Perímetro Urbano
-  Limite Municipal

### Legenda

- |  |   |
|--|---|
|  Área Religiosa                         |  Área Residencial |
|  Área Institucional                     |  Área Agrícola    |
|  Área Comercial e Prestação de Serviços |  Área de Lazer    |
|  Área de Uso Misto                      |  Área Industrial  |



Escala: 1:5.000

Projeção: Universal Transversa de Mercator - 22 J  
Datum Horizontal: SIRGAS 2000

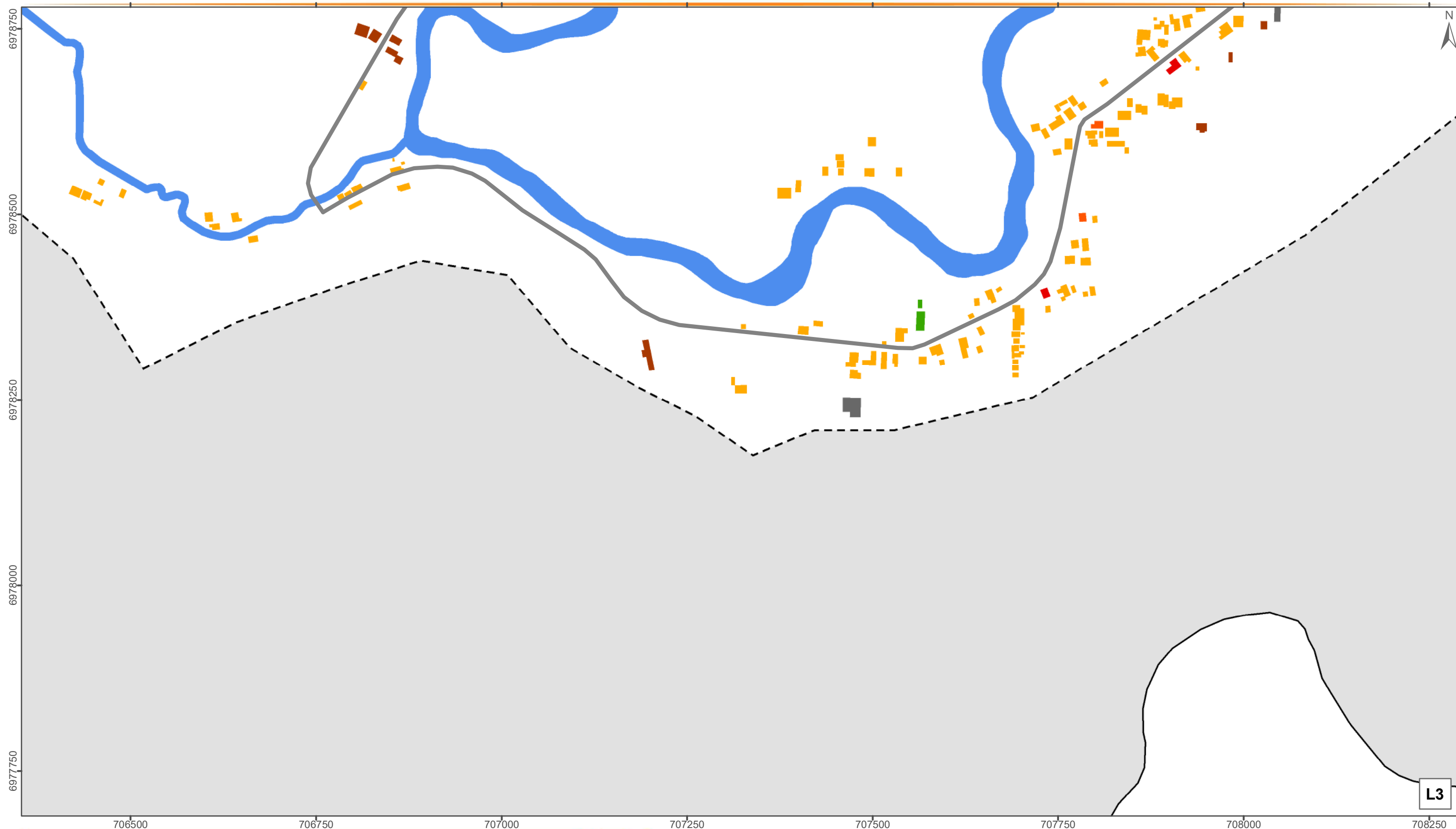
### Fonte:

Limite Municipal: Secretaria de Planejamento SC  
Hidrografia: Secretaria de Estado do Desenvolvimento Econômico Sustentável (SDS) - SIGSC  
Perímetro Urbano: Prefeitura Municipal de Nova Trento  
Edificações: Fotointerpretação do Levantamento Aerofotogramétrico (SDS) e Imagens do Google Earth

Elaborado por:







Novembro/2019











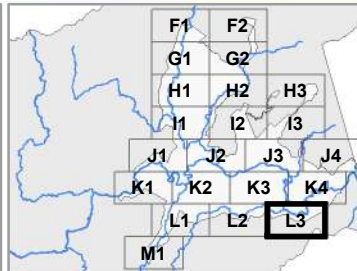
## USO E OCUPAÇÃO DO SOLO - SEDE

### Convenções

-  Rodovias e Estradas
-  Hidrografia Principal
-  Perímetro Urbano
-  Limite Municipal

### Legenda

- |  |   |
|--|---|
|  Área Religiosa                         |  Área Residencial |
|  Área Institucional                     |  Área Agrícola    |
|  Área Comercial e Prestação de Serviços |  Área de Lazer    |
|  Área de Uso Misto                      |  Área Industrial  |



Escala: 1:5.000

Projeção: Universal Transversa de Mercator - 22 J  
Datum Horizontal: SIRGAS 2000

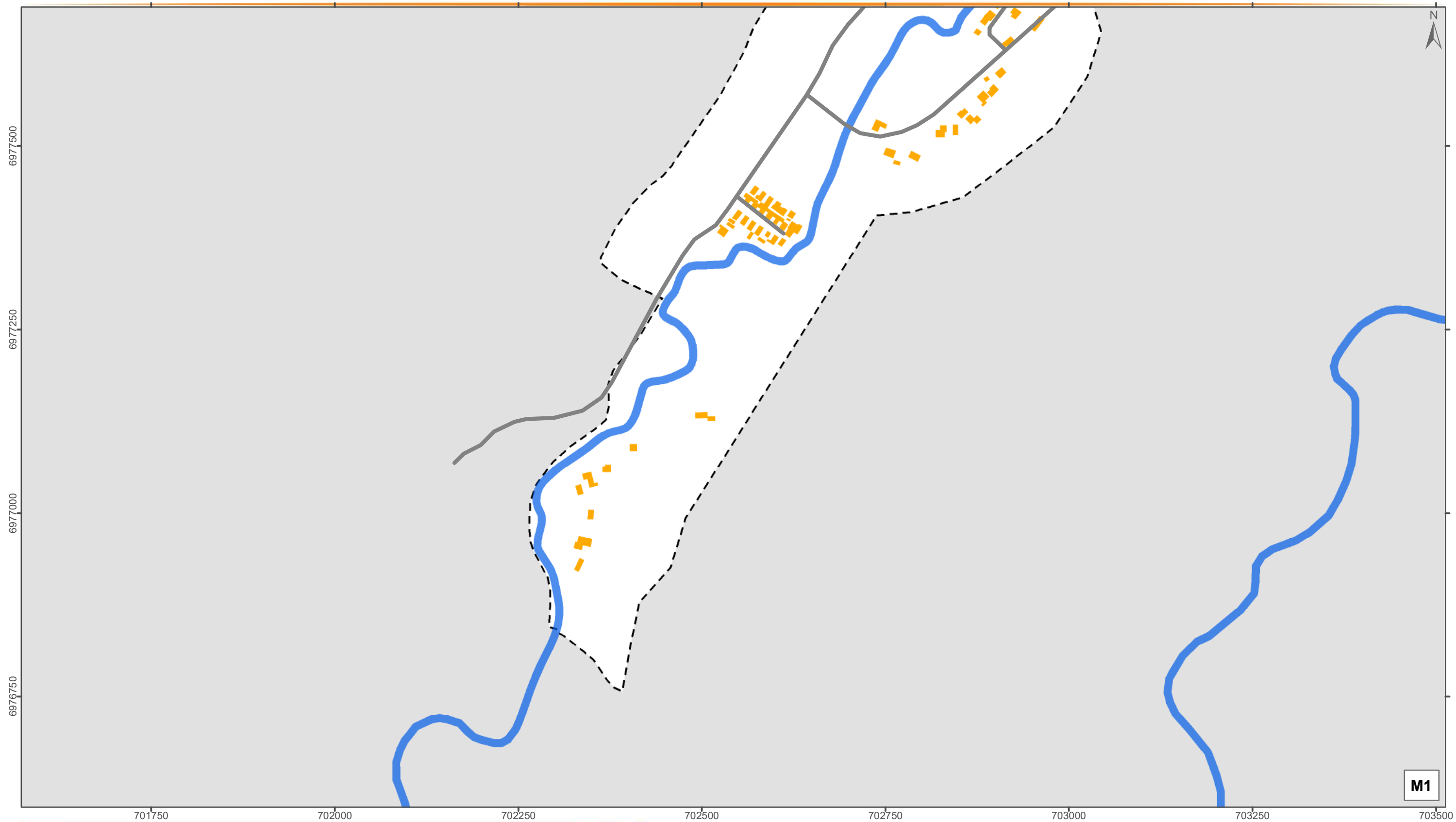
### Fonte:

Limite Municipal: Secretaria de Planejamento SC  
Hidrografia: Secretaria de Estado do Desenvolvimento Econômico Sustentável (SDS) - SIGSC  
Perímetro Urbano: Prefeitura Municipal de Nova Trento  
Edificações: Fotointerpretação do Levantamento Aerofotogramétrico (SDS) e Imagens do Google Earth

Elaborado por:







Novembro/2019











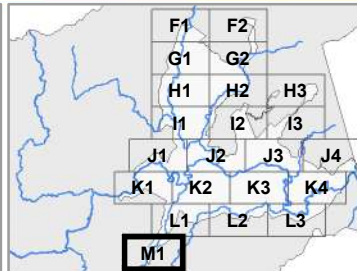
## USO E OCUPAÇÃO DO SOLO - SEDE

### Convenções

-  Rodovias e Estradas
-  Hidrografia Principal
-  Perímetro Urbano
-  Limite Municipal

### Legenda

- |  |   |
|--|---|
|  Área Religiosa                         |  Área Residencial |
|  Área Institucional                     |  Área Agrícola    |
|  Área Comercial e Prestação de Serviços |  Área de Lazer    |
|  Área de Uso Misto                      |  Área Industrial  |



Escala: 1:5.000

Projeção: Universal Transversa de Mercator - 22 J  
Datum Horizontal: SIRGAS 2000

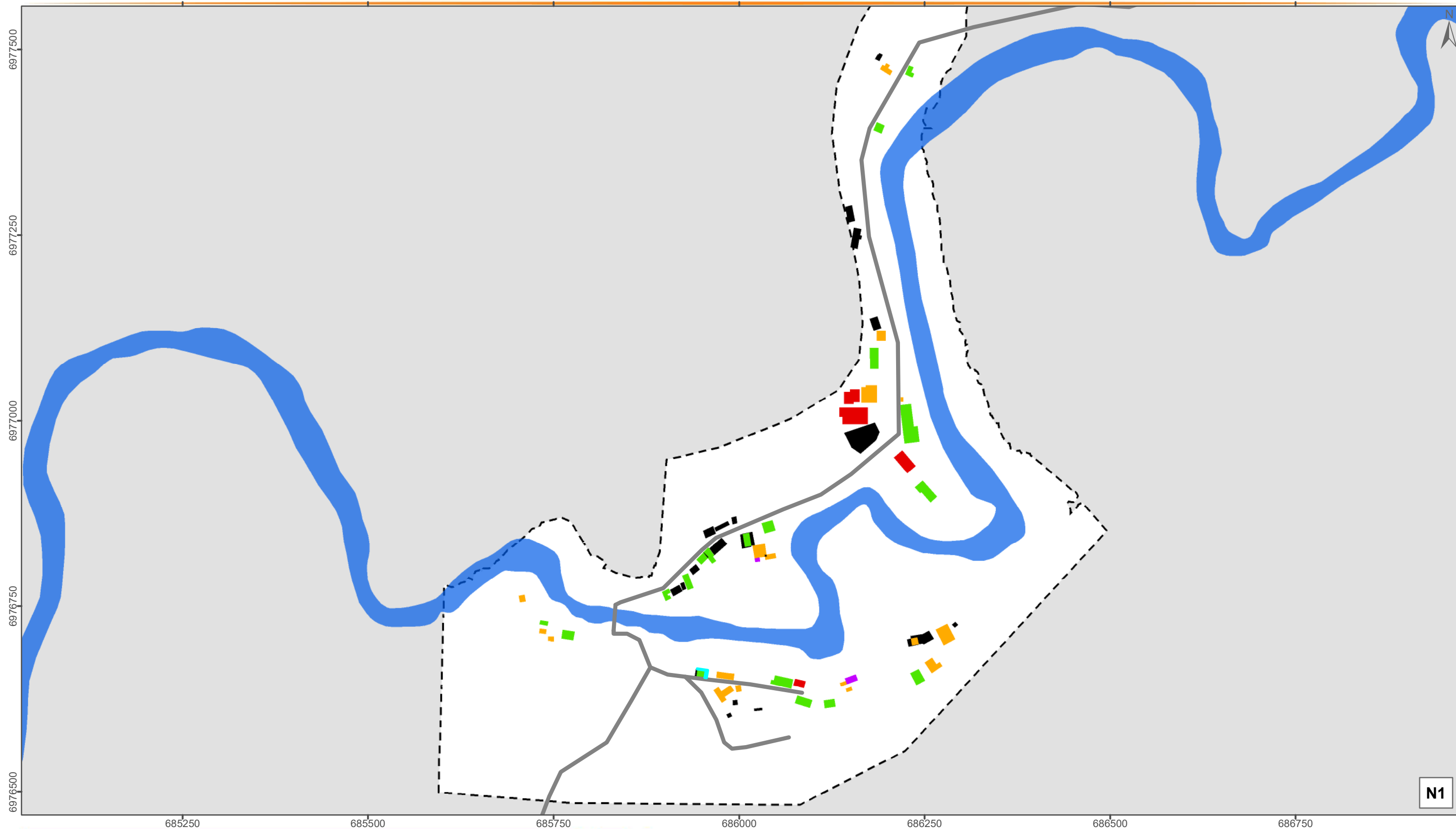
### Fonte:

Limite Municipal: Secretaria de Planejamento SC  
Hidrografia: Secretaria de Estado do Desenvolvimento Econômico Sustentável (SDS) - SIGSC  
Perímetro Urbano: Prefeitura Municipal de Nova Trento  
Edificações: Fotointerpretação do Levantamento Aerofotogramétrico (SDS) e Imagens do Google Earth

Elaborado por:



Novembro/2019



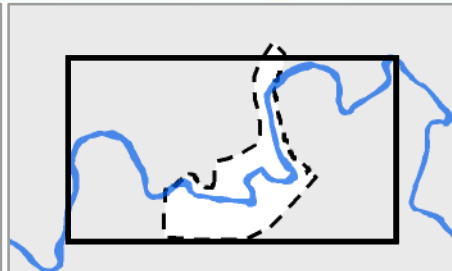
## ALTURA DAS EDIFICAÇÕES - AGUTI

### Convenções

- Rodovias e Estradas
- Hidrografia Principal
- Perímetro Urbano
- Limite Municipal

### Legenda

- Construções após 2011
- Até 3 metros
- De 3 a 5,6 metros
- De 5,6 a 8,2 metros
- De 8,2 a 13,4 metros
- De 13,4 a 18,6 metros
- De 18,6 a 26,4 metros



Escala: 1:5.000

Projeção: Universal Transversa de Mercator - 22 J  
Datum Horizontal: SIRGAS 2000

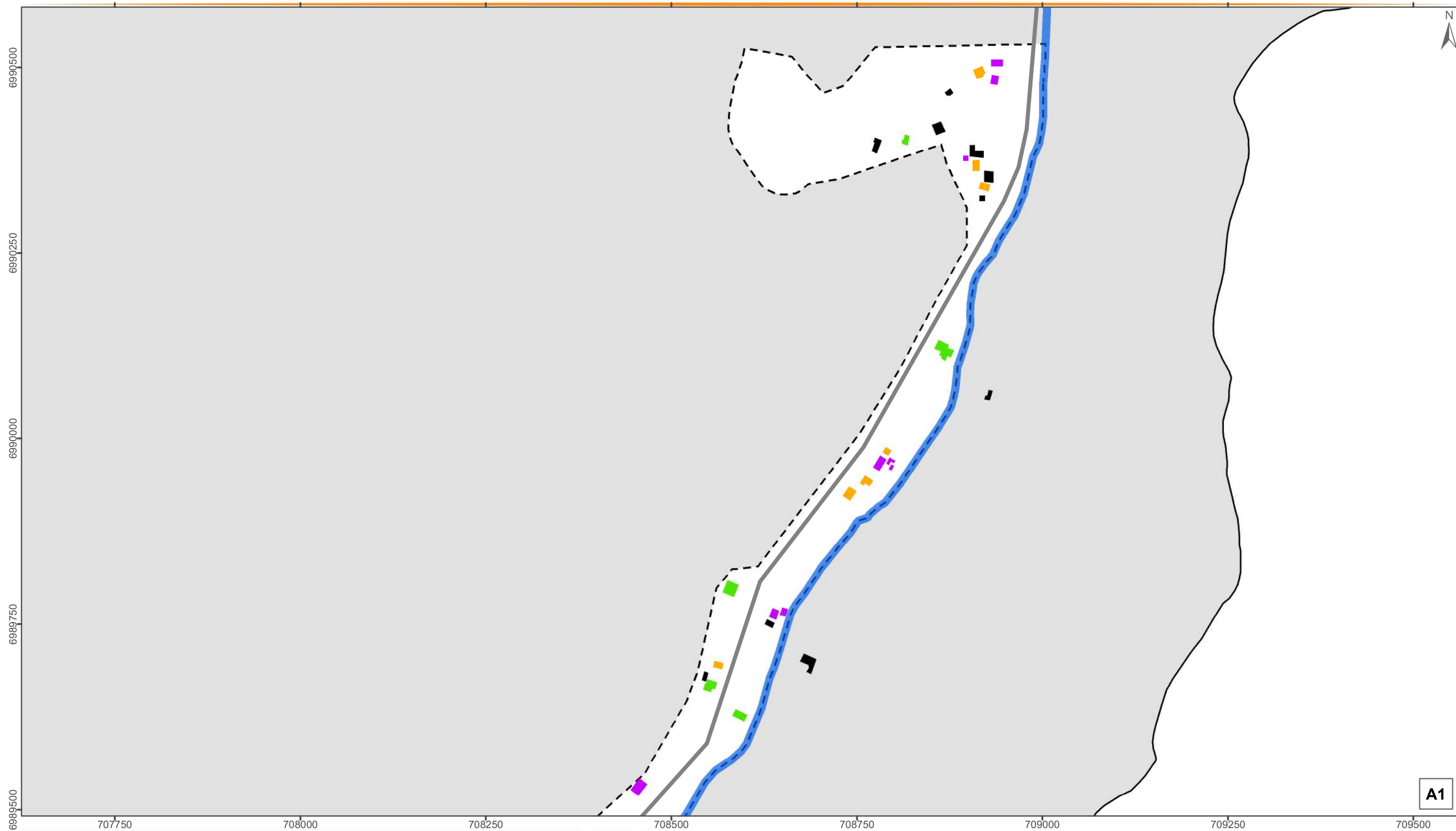
### Fonte:

Limite Municipal: Secretaria de Planejamento SC  
Hidrografia: Secretaria de Estado do Desenvolvimento Econômico Sustentável (SDS) - SIGSC  
Perímetro Urbano: Prefeitura Municipal de Nova Trento  
Edificações: Fotointerpretação do Levantamento Aerofotogramétrico (SDS) e Imagens do Google Earth

Elaborado por:







Novembro/2019










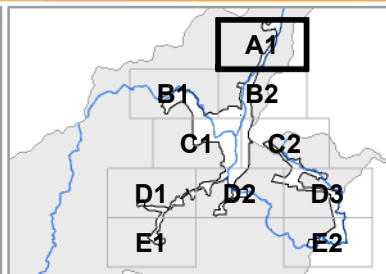
## ALTURA DAS EDIFICAÇÕES - CLARAÍBA

### Convenções

-  Rodovias e Estradas
-  Hidrografia Principal
-  Perímetro Urbano
-  Limite Municipal

### Legenda

- |   |   |
|---|---|
|  Construções após 2011 |  De 8,2 a 13,4 metros  |
|  Até 3 metros          |  De 13,4 a 18,6 metros |
|  De 3 a 5,6 metros     |  De 18,6 a 26,4 metros |
|  De 5,6 a 8,2 metros   |   |



Escala: 1:5.000

Projeção: Universal Transversa de Mercator - 22 J  
Datum Horizontal: SIRGAS 2000

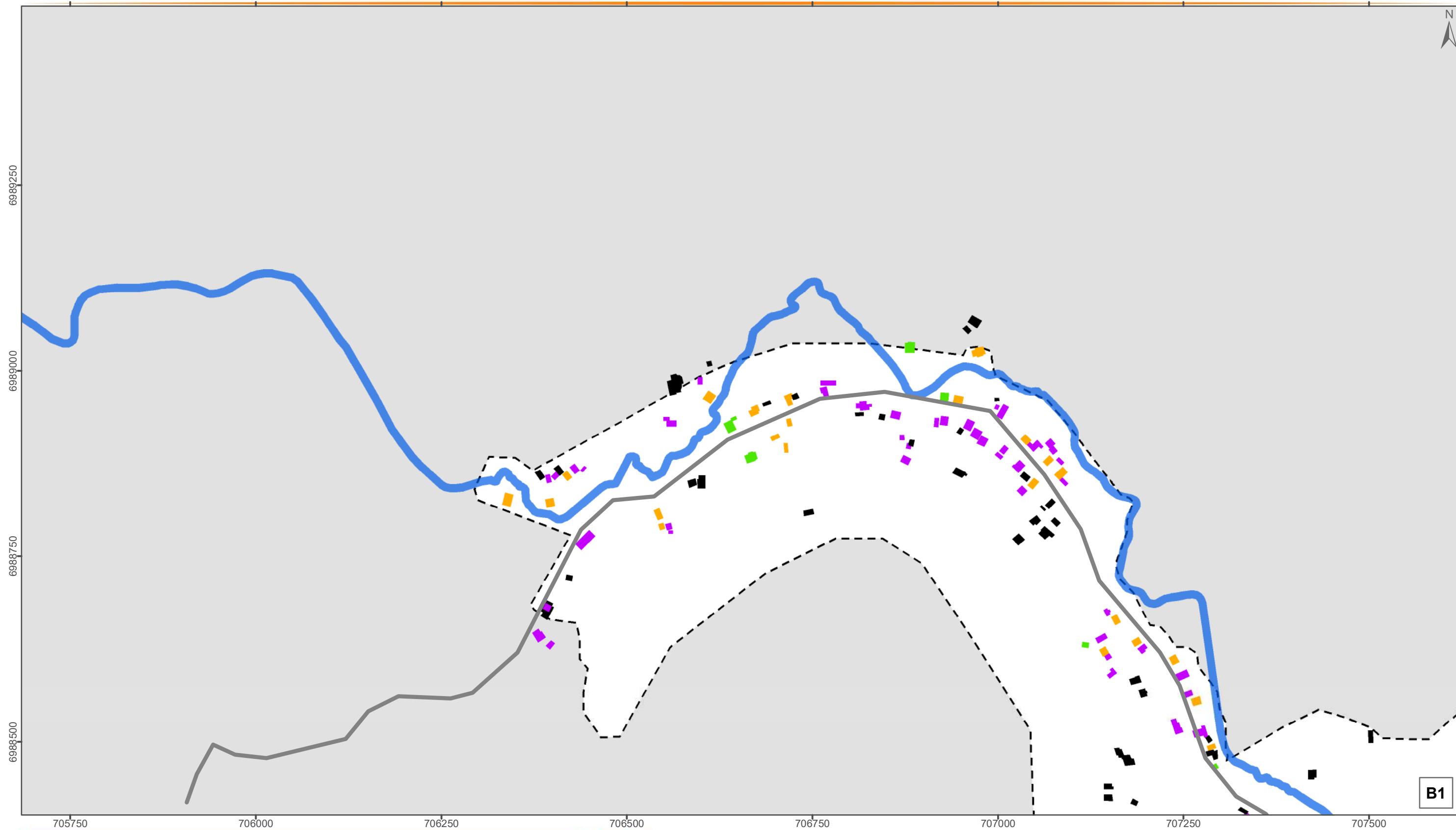
### Fonte:

Limite Municipal: Secretaria de Planejamento SC  
Hidrografia: Secretaria de Estado do Desenvolvimento Econômico Sustentável (SDS) - SIGSC  
Perímetro Urbano: Prefeitura Municipal de Nova Trento  
Edificações: Fotointerpretação do Levantamento Aerofotogramétrico (SDS) e Imagens do Google Earth

Elaborado por:

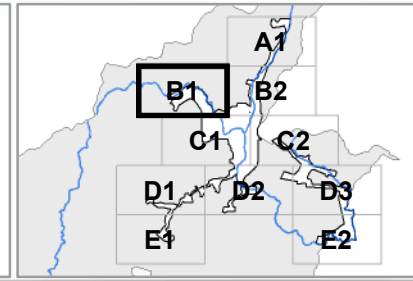


Novembro/2019



## ALTURA DAS EDIFICAÇÕES - CLARAÍBA

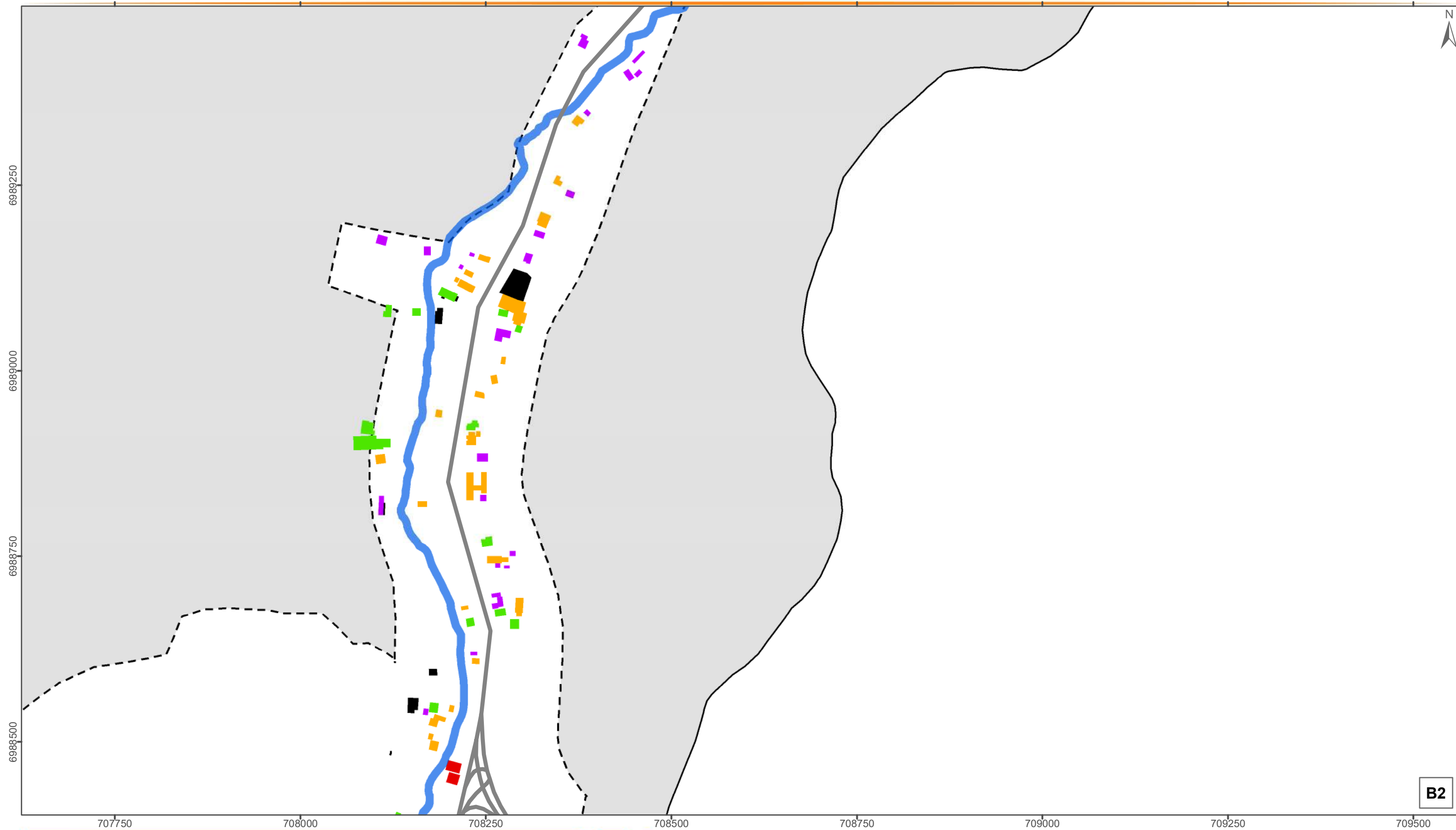
Convenções		Legenda			
	Rodovias e Estradas		Construções após 2011		De 8,2 a 13,4 metros
	Hidrografia Principal		Até 3 metros		De 13,4 a 18,6 metros
	Perímetro Urbano		De 3 a 5,6 metros		De 18,6 a 26,4 metros
	Limite Municipal		De 5,6 a 8,2 metros		



**Escala:** 1:5.000  
**Projeção:** Universal Transversa de Mercator - 22 J  
**Datum Horizontal:** SIRGAS 2000  
**Fonte:**  
 Limite Municipal: Secretaria de Planejamento SC  
 Hidrografia: Secretaria de Estado do Desenvolvimento Econômico Sustentável (SDS) - SIGSC  
 Perímetro Urbano: Prefeitura Municipal de Nova Trento  
 Edificações: Fotointerpretação do Levantamento Aerofotogramétrico (SDS) e Imagens do Google Earth





Elaborado por:

Novembro/2019










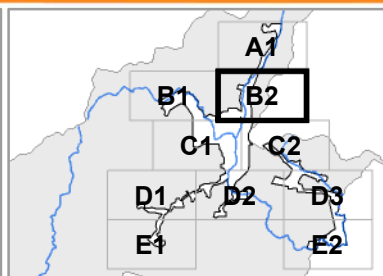
## ALTURA DAS EDIFICAÇÕES - CLARAÍBA

### Convenções

-  Rodovias e Estradas
-  Hidrografia Principal
-  Perímetro Urbano
-  Limite Municipal

### Legenda

- |   |   |
|---|---|
|  Construções após 2011 |  De 8,2 a 13,4 metros  |
|  Até 3 metros          |  De 13,4 a 18,6 metros |
|  De 3 a 5,6 metros     |  De 18,6 a 26,4 metros |
|  De 5,6 a 8,2 metros   |   |



Escala: 1:5.000

Projeção: Universal Transversa de Mercator - 22 J  
Datum Horizontal: SIRGAS 2000

### Fonte:

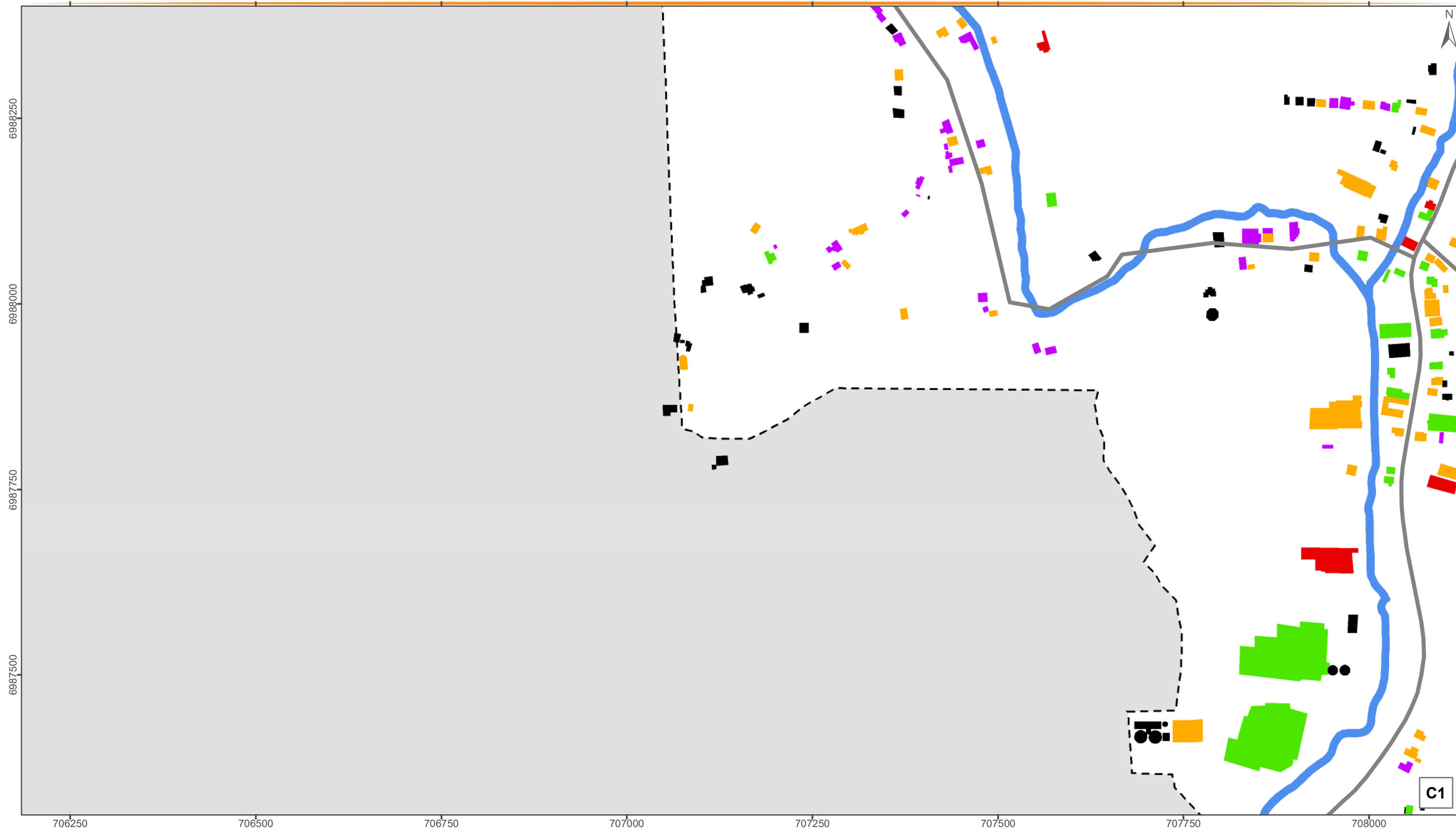
Limite Municipal: Secretaria de Planejamento SC  
Hidrografia: Secretaria de Estado do Desenvolvimento Econômico Sustentável (SDS) - SIGSC  
Perímetro Urbano: Prefeitura Municipal de Nova Trento  
Edificações: Fotointerpretação do Levantamento Aerofotogramétrico (SDS) e Imagens do Google Earth

Elaborado por:



Novembro/2019





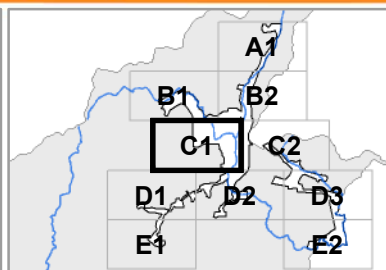
## ALTURA DAS EDIFICAÇÕES - CLARAÍBA

### Convenções

- Rodovias e Estradas
- Hidrografia Principal
- Perímetro Urbano
- Limite Municipal

### Legenda

- Construções após 2011
- Até 3 metros
- De 3 a 5,6 metros
- De 5,6 a 8,2 metros
- De 8,2 a 13,4 metros
- De 13,4 a 18,6 metros
- De 18,6 a 26,4 metros



Escala: 1:5.000

Projeção: Universal Transversa de Mercator - 22 J  
Datum Horizontal: SIRGAS 2000

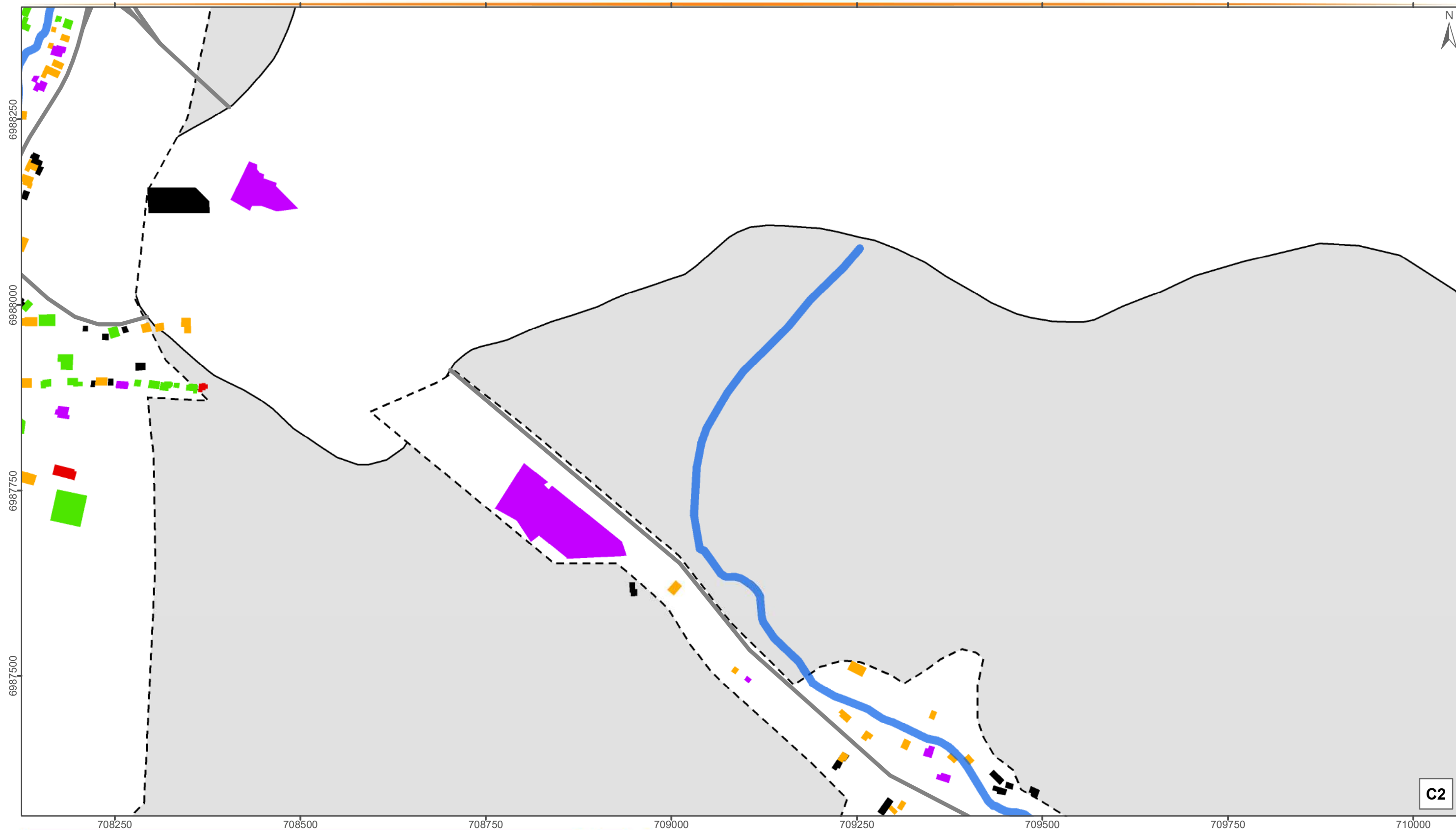
### Fonte:

Limite Municipal: Secretaria de Planejamento SC  
Hidrografia: Secretaria de Estado do Desenvolvimento Econômico Sustentável (SDS) - SIGSC  
Perímetro Urbano: Prefeitura Municipal de Nova Trento  
Edificações: Fotointerpretação do Levantamento Aerofotogramétrico (SDS) e Imagens do Google Earth

Elaborado por:



Novembro/2019



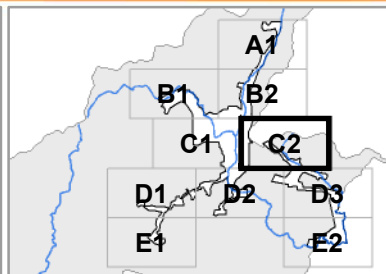
## ALTURA DAS EDIFICAÇÕES - CLARAÍBA

### Convenções

- Rodovias e Estradas
- Hidrografia Principal
- Perímetro Urbano
- Limite Municipal

### Legenda

- |                       |                       |
|-----------------------|-----------------------|
| Construções após 2011 | De 8,2 a 13,4 metros  |
| Até 3 metros          | De 13,4 a 18,6 metros |
| De 3 a 5,6 metros     | De 18,6 a 26,4 metros |
| De 5,6 a 8,2 metros   |                       |



Escala: 1:5.000

Projeção: Universal Transversa de Mercator - 22 J  
Datum Horizontal: SIRGAS 2000

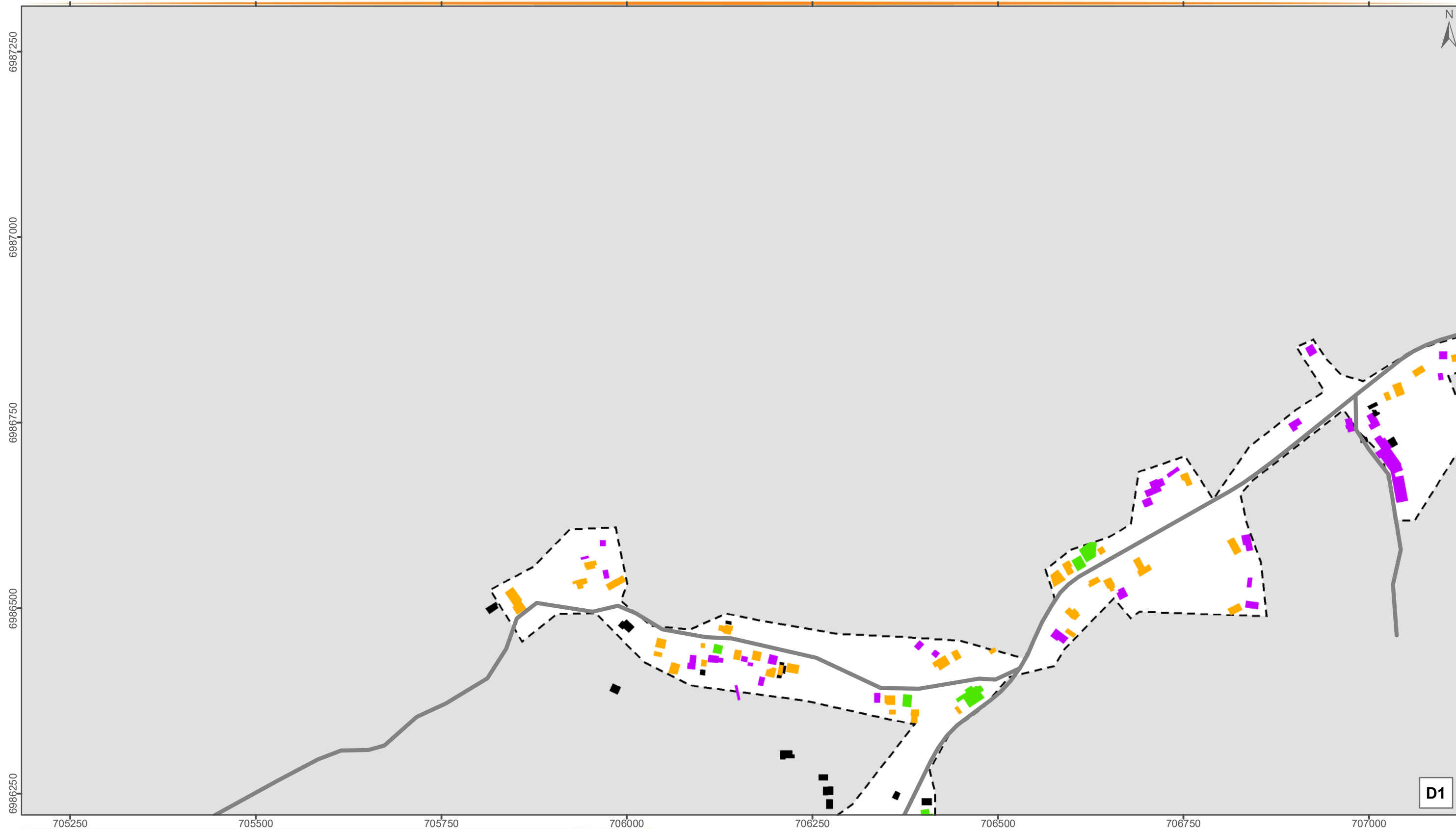
### Fonte:

Limite Municipal: Secretaria de Planejamento SC  
Hidrografia: Secretaria de Estado do Desenvolvimento Econômico Sustentável (SDS) - SIGSC  
Perímetro Urbano: Prefeitura Municipal de Nova Trento  
Edificações: Fotointerpretação do Levantamento Aerofotogramétrico (SDS) e Imagens do Google Earth

Elaborado por:



Novembro/2019



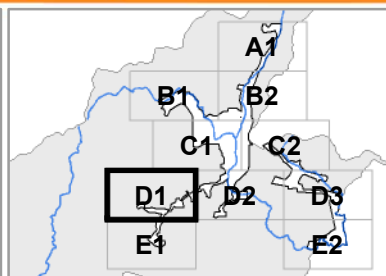
## ALTURA DAS EDIFICAÇÕES - CLARAÍBA

### Convenções

- Rodovias e Estradas
- Hidrografia Principal
- Perímetro Urbano
- Limite Municipal

### Legenda

- |                       |                       |
|-----------------------|-----------------------|
| Construções após 2011 | De 8,2 a 13,4 metros  |
| Até 3 metros          | De 13,4 a 18,6 metros |
| De 3 a 5,6 metros     | De 18,6 a 26,4 metros |
| De 5,6 a 8,2 metros   |                       |



Escala: 1:5.000

Projeção: Universal Transversa de Mercator - 22 J  
Datum Horizontal: SIRGAS 2000

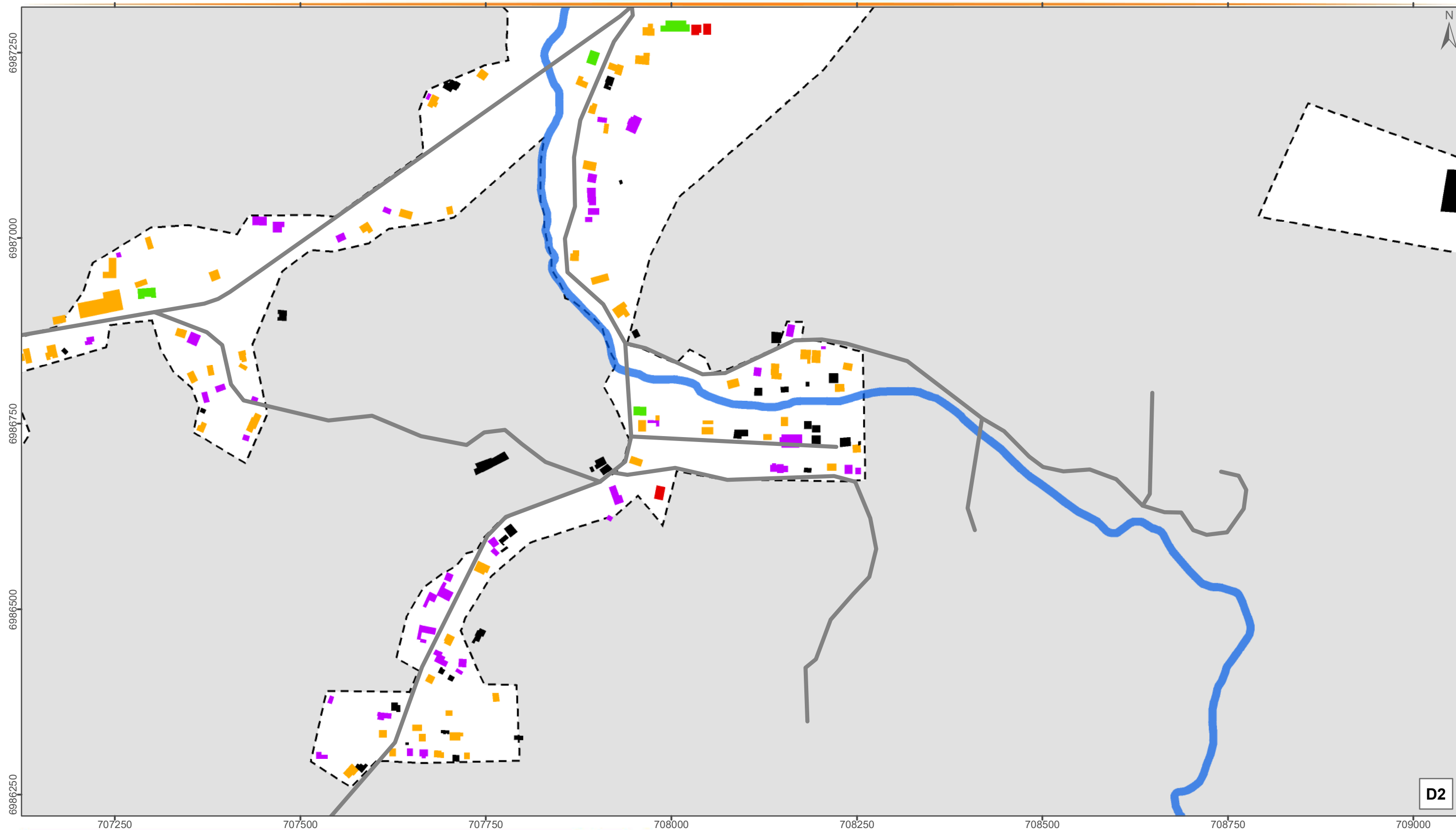
### Fonte:

Limite Municipal: Secretaria de Planejamento SC  
Hidrografia: Secretaria de Estado do Desenvolvimento Econômico Sustentável (SDS) - SIGSC  
Perímetro Urbano: Prefeitura Municipal de Nova Trento  
Edificações: Fotointerpretação do Levantamento Aerofotogramétrico (SDS) e Imagens do Google Earth

Elaborado por:







Novembro/2019










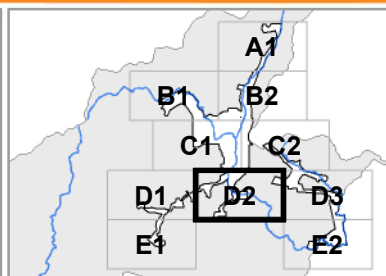
## ALTURA DAS EDIFICAÇÕES - CLARAÍBA

### Convenções

-  Rodovias e Estradas
-  Hidrografia Principal
-  Perímetro Urbano
-  Limite Municipal

### Legenda

- |   |  |
|---|--|
|  Construções após 2011 |  De 8,2 a 13,4 metros  |
|  Até 3 metros          |  De 13,4 a 18,6 metros |
|  De 3 a 5,6 metros     |  De 18,6 a 26,4 metros |
|  De 5,6 a 8,2 metros   |  |



Escala: 1:5.000

Projeção: Universal Transversa de Mercator - 22 J  
Datum Horizontal: SIRGAS 2000

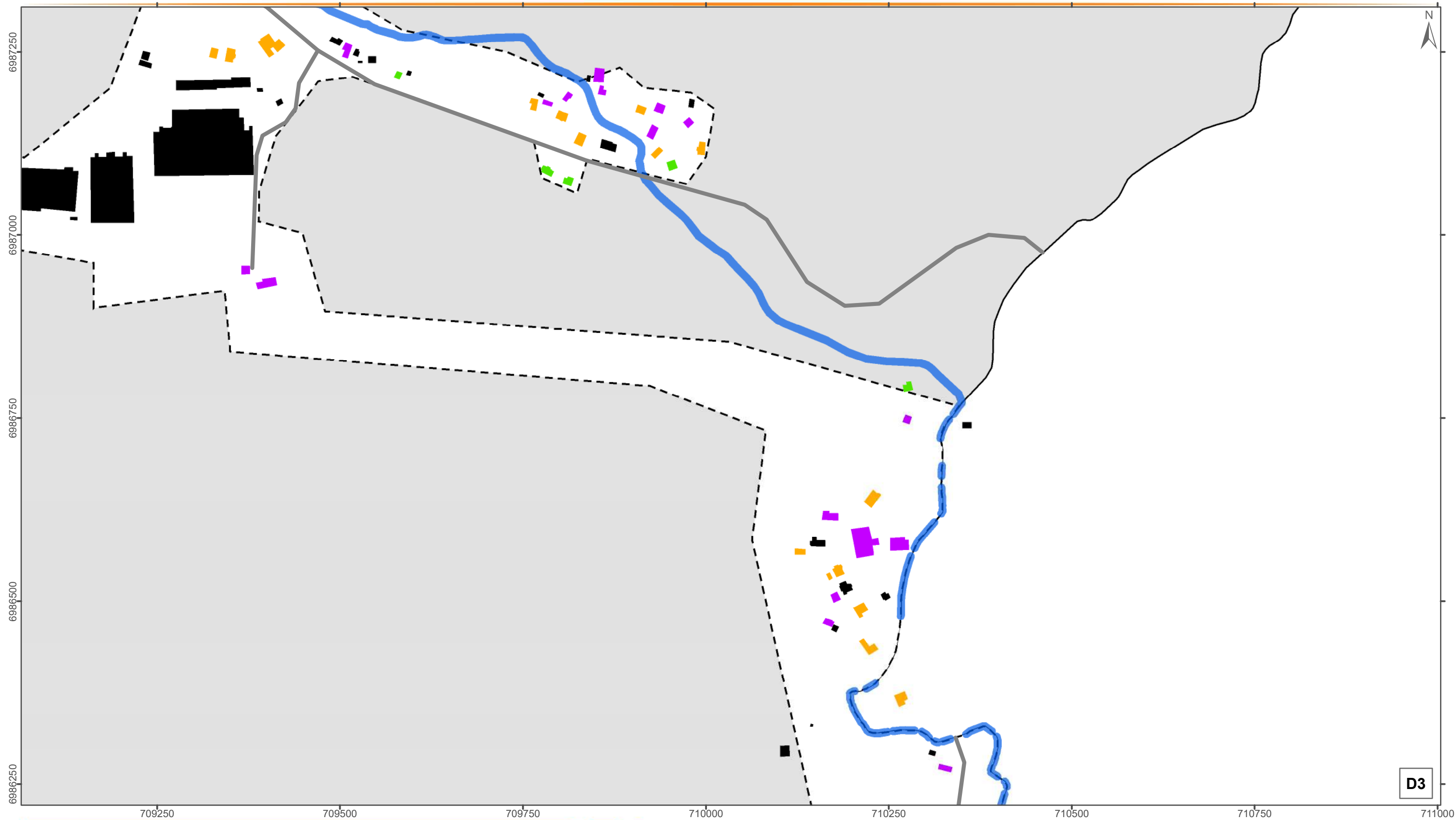
### Fonte:

Limite Municipal: Secretaria de Planejamento SC  
Hidrografia: Secretaria de Estado do Desenvolvimento Econômico Sustentável (SDS) - SIGSC  
Perímetro Urbano: Prefeitura Municipal de Nova Trento  
Edificações: Fotointerpretação do Levantamento Aerofotogramétrico (SDS) e Imagens do Google Earth

Elaborado por:







Novembro/2019










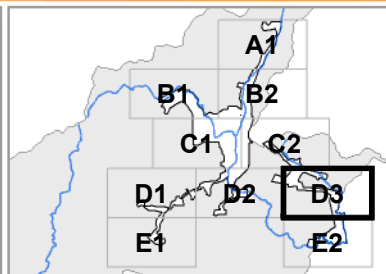
## ALTURA DAS EDIFICAÇÕES - CLARAÍBA

### Convenções

-  Rodovias e Estradas
-  Hidrografia Principal
-  Perímetro Urbano
-  Limite Municipal

### Legenda

- |   |   |
|---|---|
|  Construções após 2011 |  De 8,2 a 13,4 metros  |
|  Até 3 metros          |  De 13,4 a 18,6 metros |
|  De 3 a 5,6 metros     |  De 18,6 a 26,4 metros |
|  De 5,6 a 8,2 metros   |   |



Escala: 1:5.000

Projeção: Universal Transversa de Mercator - 22 J  
Datum Horizontal: SIRGAS 2000

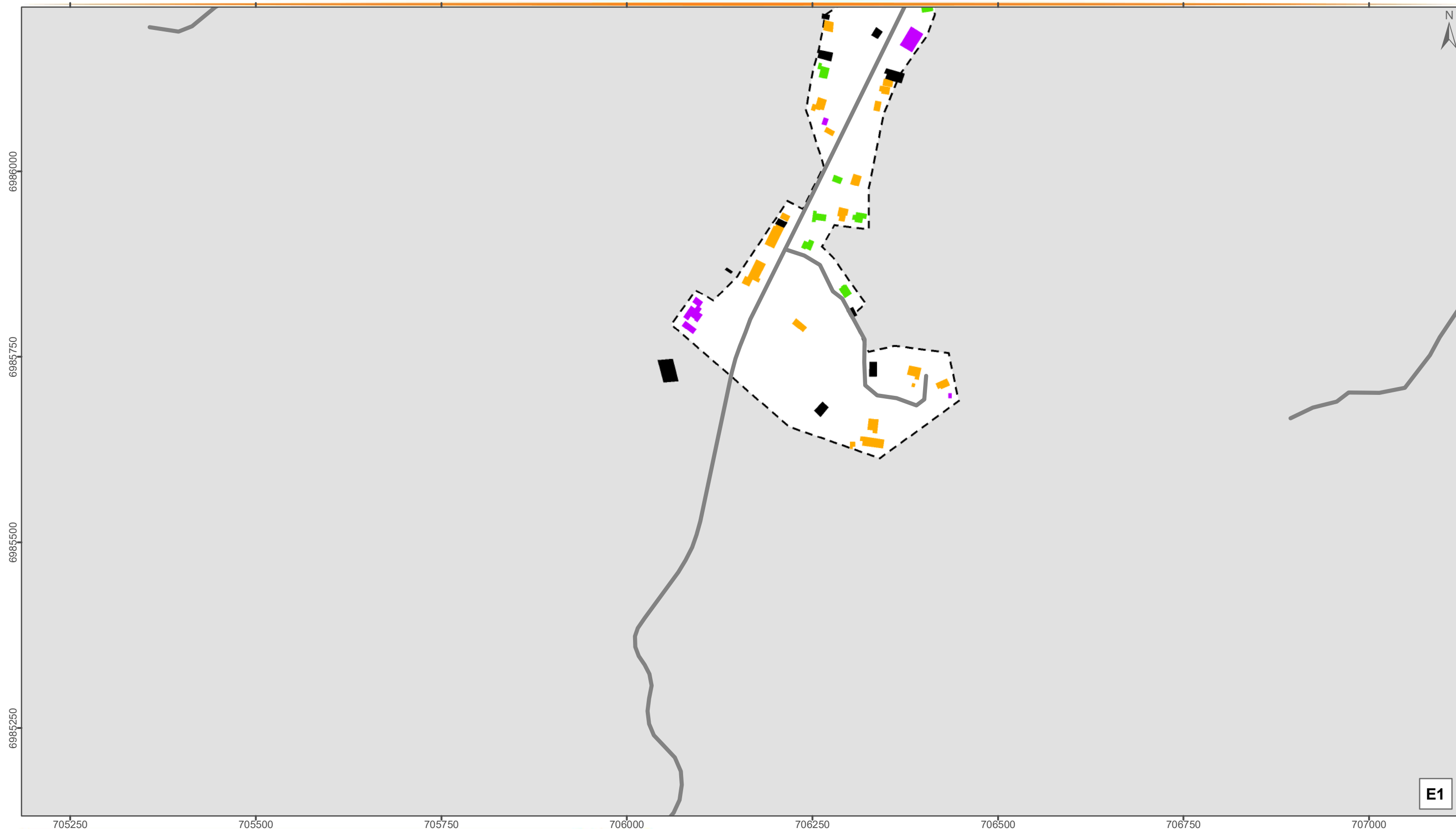
### Fonte:

Limite Municipal: Secretaria de Planejamento SC  
Hidrografia: Secretaria de Estado do Desenvolvimento Econômico Sustentável (SDS) - SIGSC  
Perímetro Urbano: Prefeitura Municipal de Nova Trento  
Edificações: Fotointerpretação do Levantamento Aerofotogramétrico (SDS) e Imagens do Google Earth

Elaborado por:



Novembro/2019



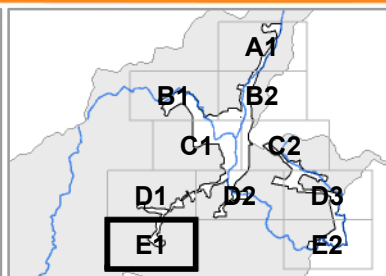
## ALTURA DAS EDIFICAÇÕES - CLARAÍBA

### Convenções

- Rodovias e Estradas
- Hidrografia Principal
- Perímetro Urbano
- Limite Municipal

### Legenda

- |                       |                       |
|-----------------------|-----------------------|
| Construções após 2011 | De 8,2 a 13,4 metros  |
| Até 3 metros          | De 13,4 a 18,6 metros |
| De 3 a 5,6 metros     | De 18,6 a 26,4 metros |
| De 5,6 a 8,2 metros   |                       |



Escala: 1:5.000

Projeção: Universal Transversa de Mercator - 22 J  
Datum Horizontal: SIRGAS 2000

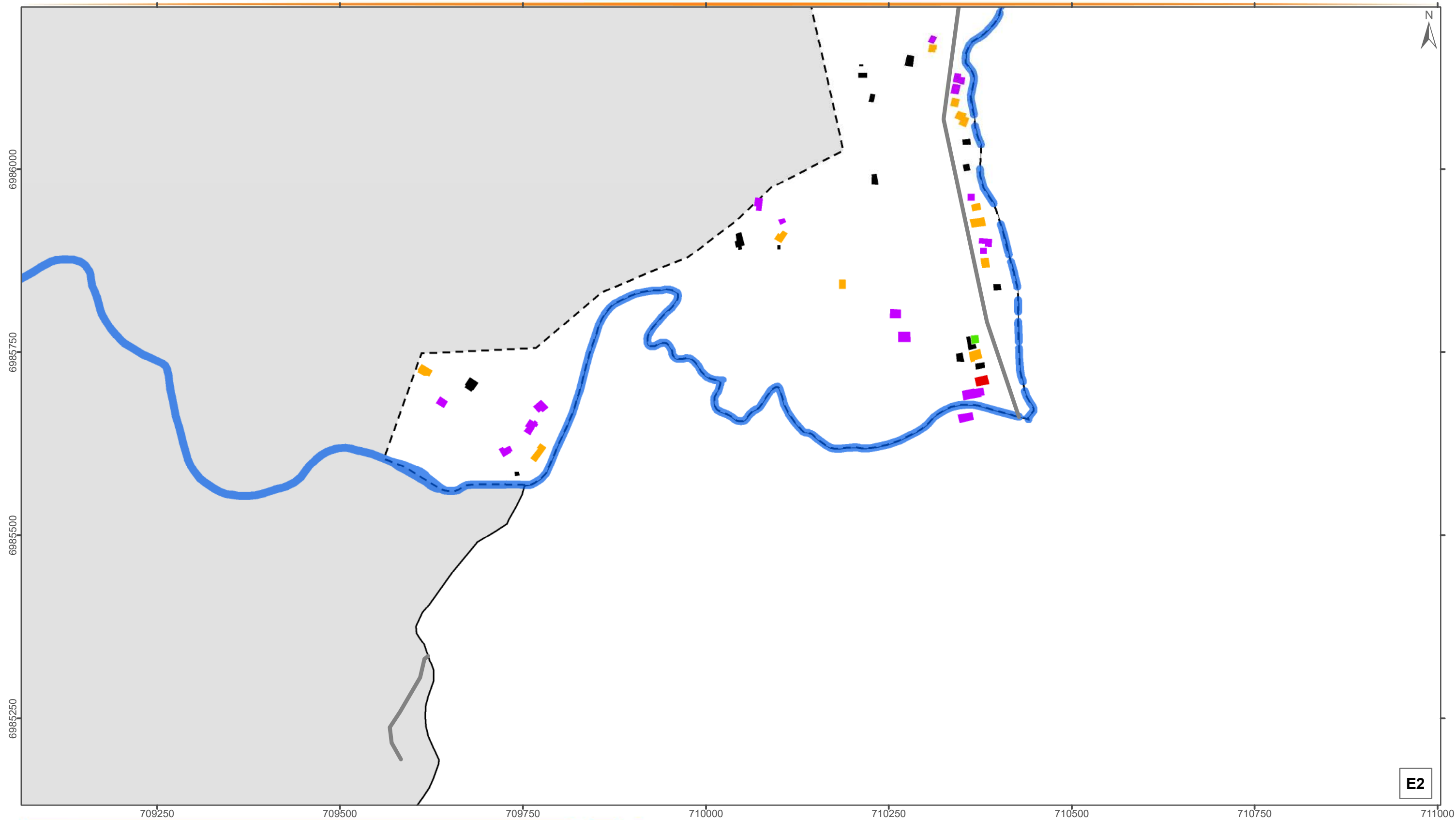
### Fonte:

Limite Municipal: Secretaria de Planejamento SC  
Hidrografia: Secretaria de Estado do Desenvolvimento Econômico Sustentável (SDS) - SIGSC  
Perímetro Urbano: Prefeitura Municipal de Nova Trento  
Edificações: Fotointerpretação do Levantamento Aerofotogramétrico (SDS) e Imagens do Google Earth

Elaborado por:







Novembro/2019


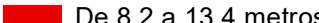




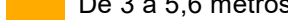


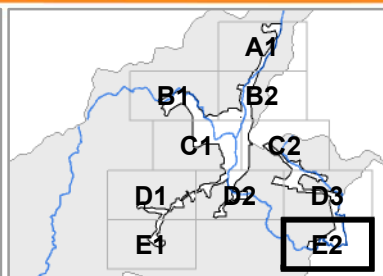
## ALTURA DAS EDIFICAÇÕES - CLARAÍBA

### Convenções

-  Rodovias e Estradas
-  Hidrografia Principal
-  Perímetro Urbano
-  Limite Municipal

### Legenda

- |   |  |
|---|--|
|  Construções após 2011 |  De 8,2 a 13,4 metros  |
|  Até 3 metros          |  De 13,4 a 18,6 metros |
|  De 3 a 5,6 metros     |  De 18,6 a 26,4 metros |
|  De 5,6 a 8,2 metros   |  |



Escala: 1:5.000

Projeção: Universal Transversa de Mercator - 22 J  
Datum Horizontal: SIRGAS 2000

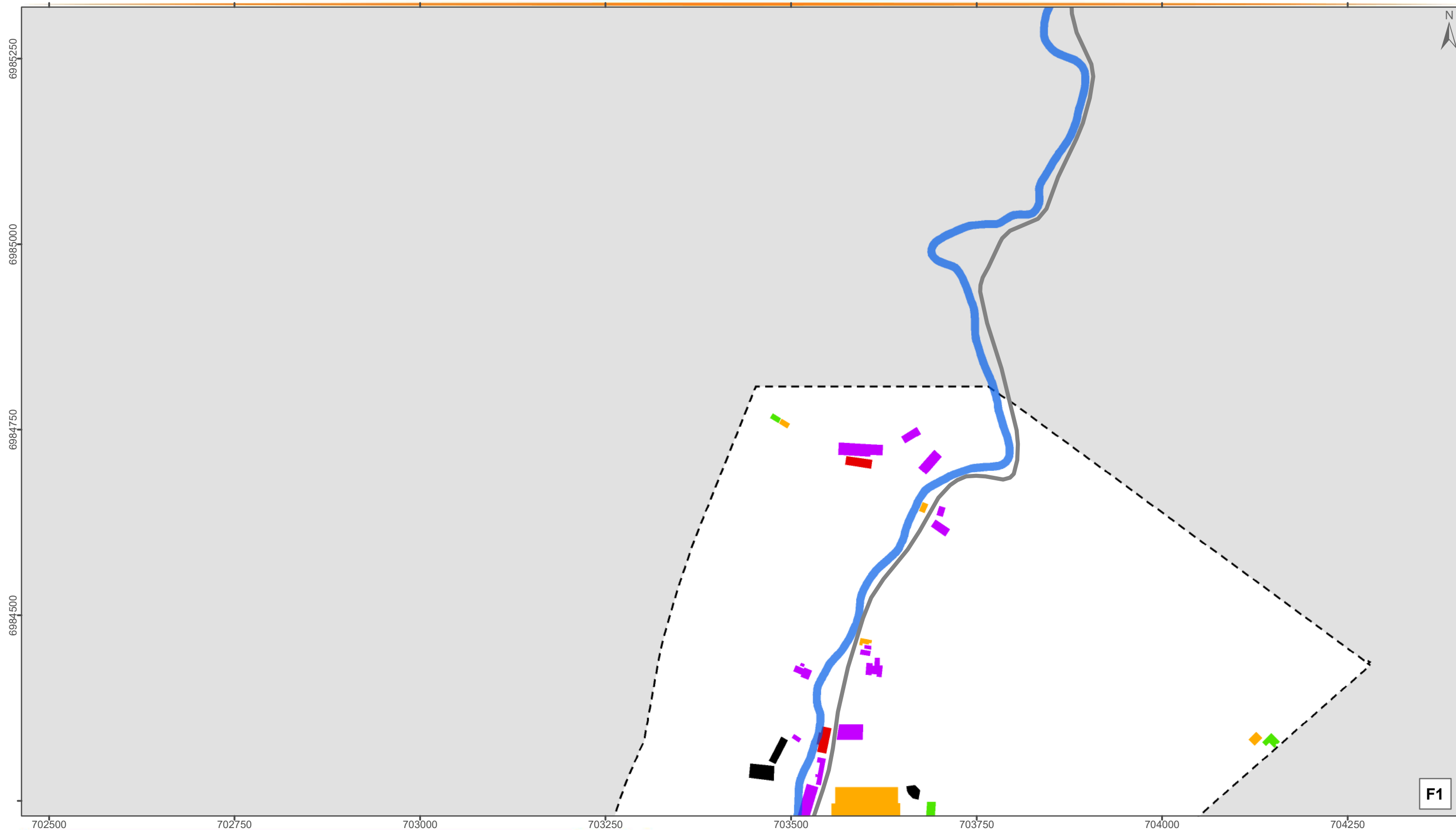
### Fonte:

Limite Municipal: Secretaria de Planejamento SC  
Hidrografia: Secretaria de Estado do Desenvolvimento Econômico Sustentável (SDS) - SIGSC  
Perímetro Urbano: Prefeitura Municipal de Nova Trento  
Edificações: Fotointerpretação do Levantamento Aerofotogramétrico (SDS) e Imagens do Google Earth

Elaborado por:







Novembro/2019










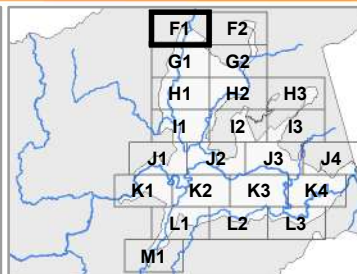
## ALTURA DAS EDIFICAÇÕES - SEDE

### Convenções

-  Rodovias e Estradas
-  Hidrografia Principal
-  Perímetro Urbano
-  Limite Municipal

### Legenda

- |   |   |
|---|---|
|  Construções após 2011 |  De 8,2 a 13,4 metros  |
|  Até 3 metros          |  De 13,4 a 18,6 metros |
|  De 3 a 5,6 metros     |  De 18,6 a 26,4 metros |
|  De 5,6 a 8,2 metros   |   |



Escala: 1:5.000

Projeção: Universal Transversa de Mercator - 22 J  
Datum Horizontal: SIRGAS 2000

### Fonte:

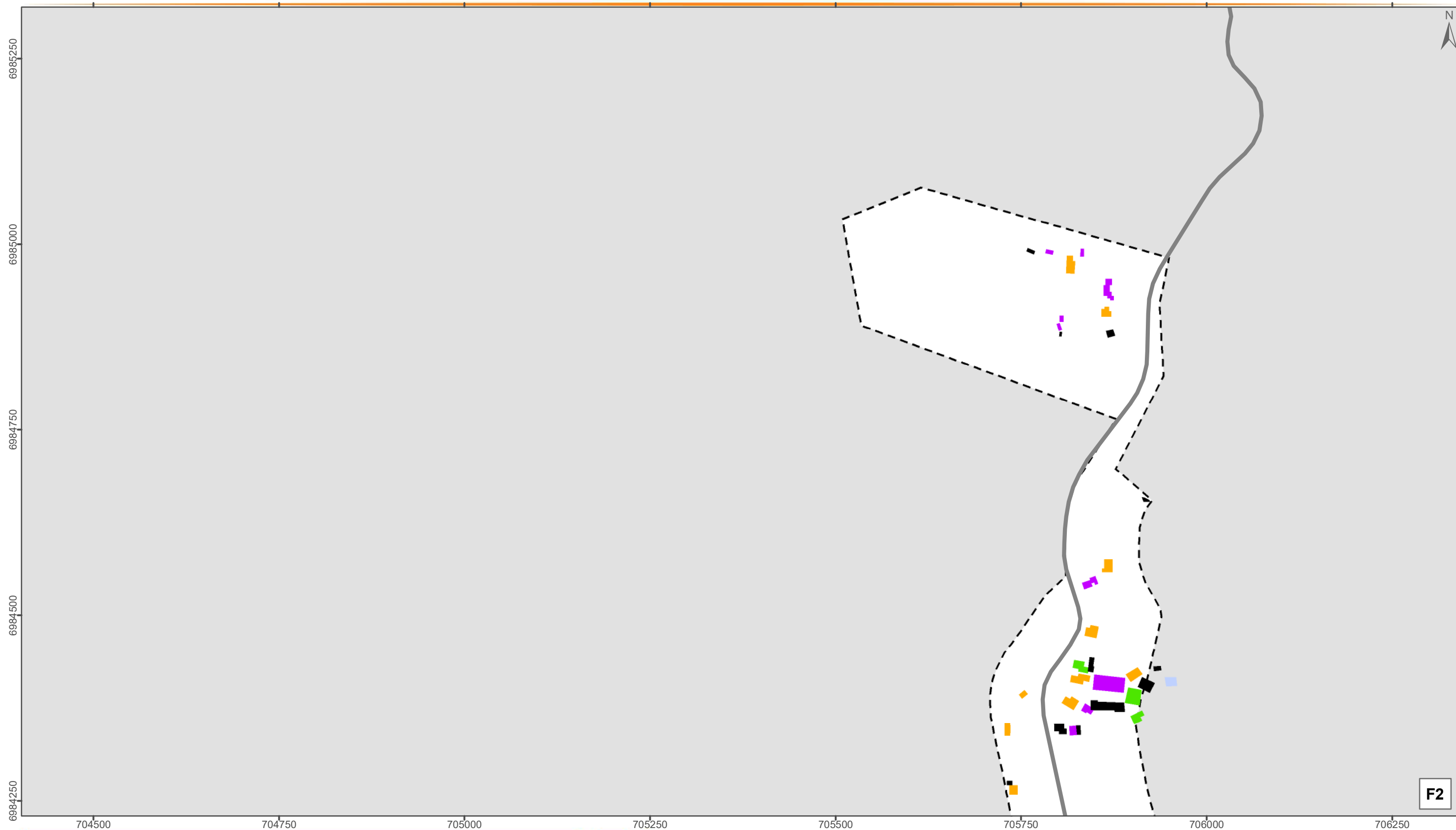
Limite Municipal: Secretaria de Planejamento SC  
Hidrografia: Secretaria de Estado do Desenvolvimento Econômico Sustentável (SDS) - SIGSC  
Perímetro Urbano: Prefeitura Municipal de Nova Trento  
Edificações: Fotointerpretação do Levantamento Aerofotogramétrico (SDS) e Imagens do Google Earth

Elaborado por:



Novembro/2019





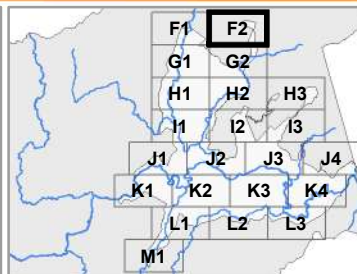
## ALTURA DAS EDIFICAÇÕES - SEDE

### Convenções

- Rodovias e Estradas
- Hidrografia Principal
- Perímetro Urbano
- Limite Municipal

### Legenda

- Construções após 2011
- De 8,2 a 13,4 metros
- Até 3 metros
- De 13,4 a 18,6 metros
- De 3 a 5,6 metros
- De 18,6 a 26,4 metros
- De 5,6 a 8,2 metros



Escala: 1:5.000

Projeção: Universal Transversa de Mercator - 22 J  
Datum Horizontal: SIRGAS 2000

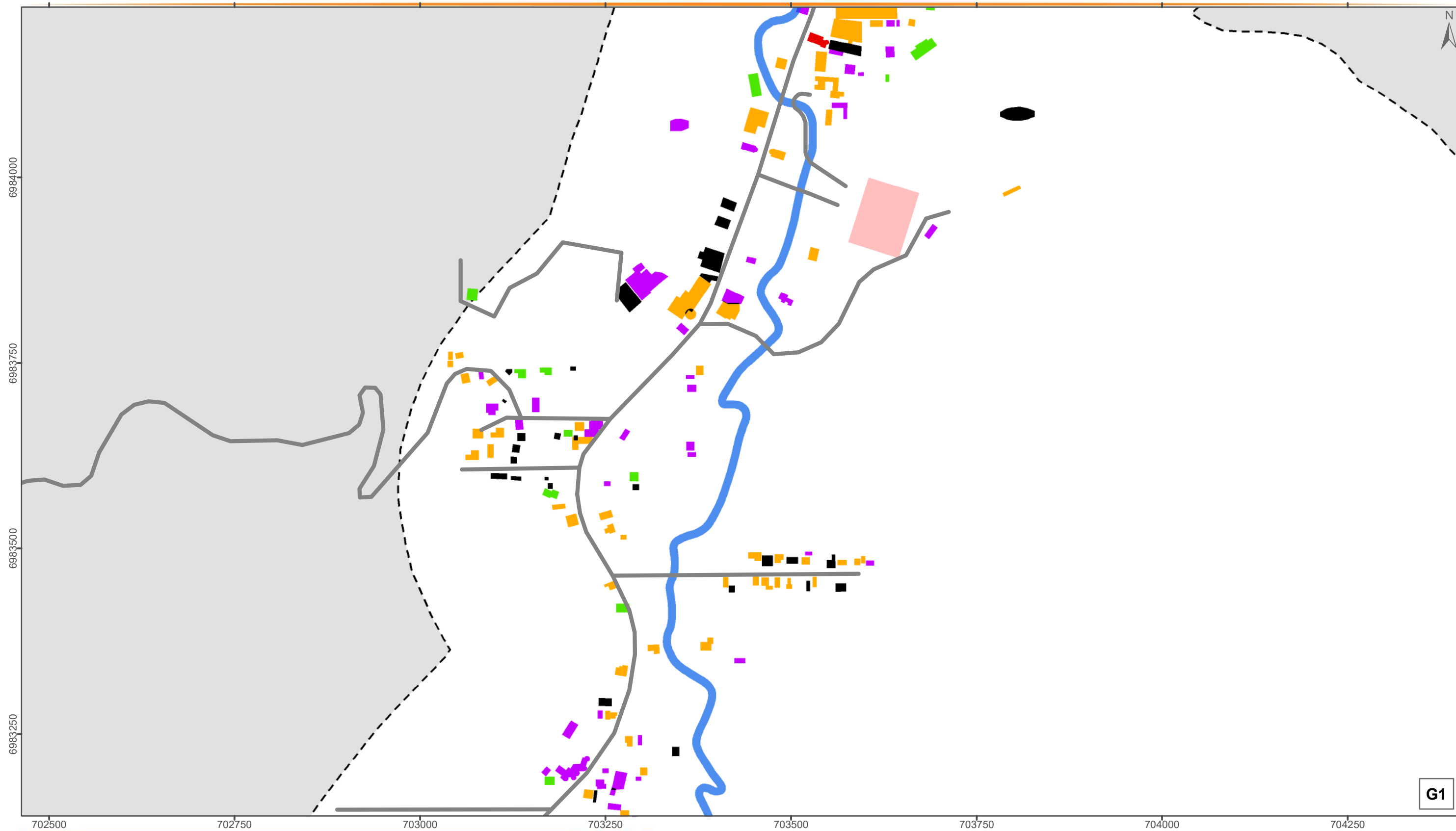
### Fonte:

Limite Municipal: Secretaria de Planejamento SC  
Hidrografia: Secretaria de Estado do Desenvolvimento Econômico Sustentável (SDS) - SIGSC  
Perímetro Urbano: Prefeitura Municipal de Nova Trento  
Edificações: Fotointerpretação do Levantamento Aerofotogramétrico (SDS) e Imagens do Google Earth

Elaborado por:



Novembro/2019



G1

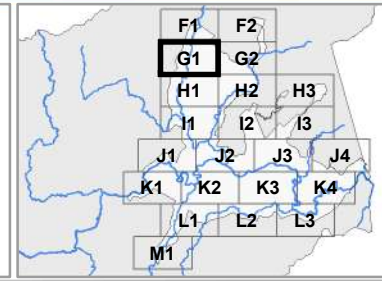
## ALTURA DAS EDIFICAÇÕES - SEDE

### Convenções

- Rodovias e Estradas
- Hidrografia Principal
- Perímetro Urbano
- Limite Municipal

### Legenda

- |                       |                       |
|-----------------------|-----------------------|
| Construções após 2011 | De 8,2 a 13,4 metros  |
| Até 3 metros          | De 13,4 a 18,6 metros |
| De 3 a 5,6 metros     | De 18,6 a 26,4 metros |
| De 5,6 a 8,2 metros   |                       |



Escala: 1:5.000

Projeção: Universal Transversa de Mercator - 22 J  
Datum Horizontal: SIRGAS 2000

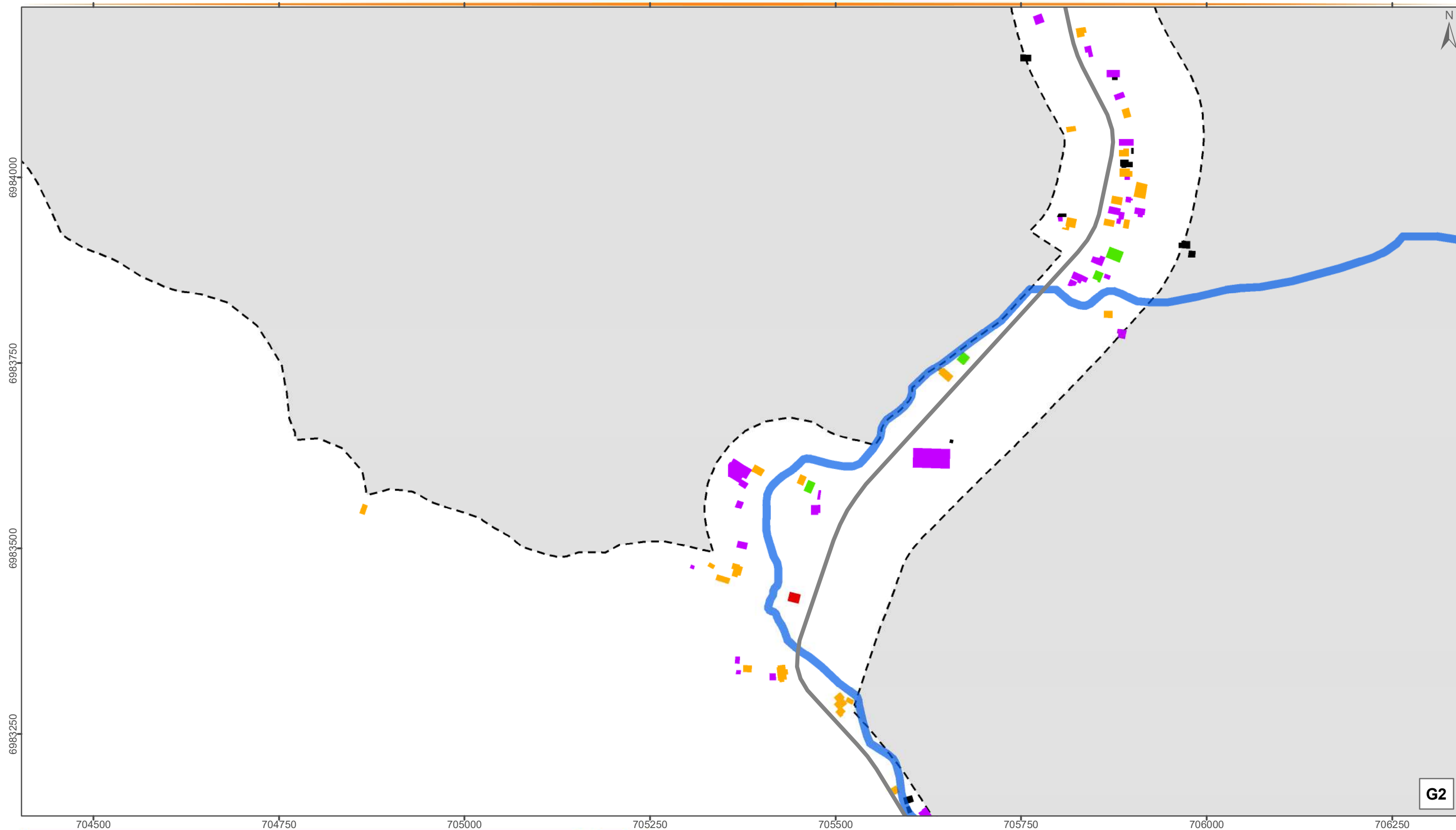
### Fonte:

Limite Municipal: Secretaria de Planejamento SC  
Hidrografia: Secretaria de Estado do Desenvolvimento Econômico Sustentável (SDS) - SIGSC  
Perímetro Urbano: Prefeitura Municipal de Nova Trento  
Edificações: Fotointerpretação do Levantamento Aerofotogramétrico (SDS) e Imagens do Google Earth

Elaborado por:







Novembro/2019

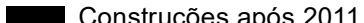
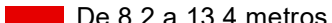
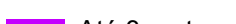



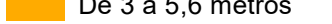


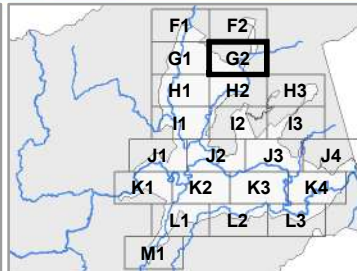
## ALTURA DAS EDIFICAÇÕES - SEDE

### Convenções

-  Rodovias e Estradas
-  Hidrografia Principal
-  Perímetro Urbano
-  Limite Municipal

### Legenda

- |   |  |
|---|--|
|  Construções após 2011 |  De 8,2 a 13,4 metros  |
|  Até 3 metros          |  De 13,4 a 18,6 metros |
|  De 3 a 5,6 metros     |  De 18,6 a 26,4 metros |
|  De 5,6 a 8,2 metros   |  |



Escala: 1:5.000

Projeção: Universal Transversa de Mercator - 22 J  
Datum Horizontal: SIRGAS 2000

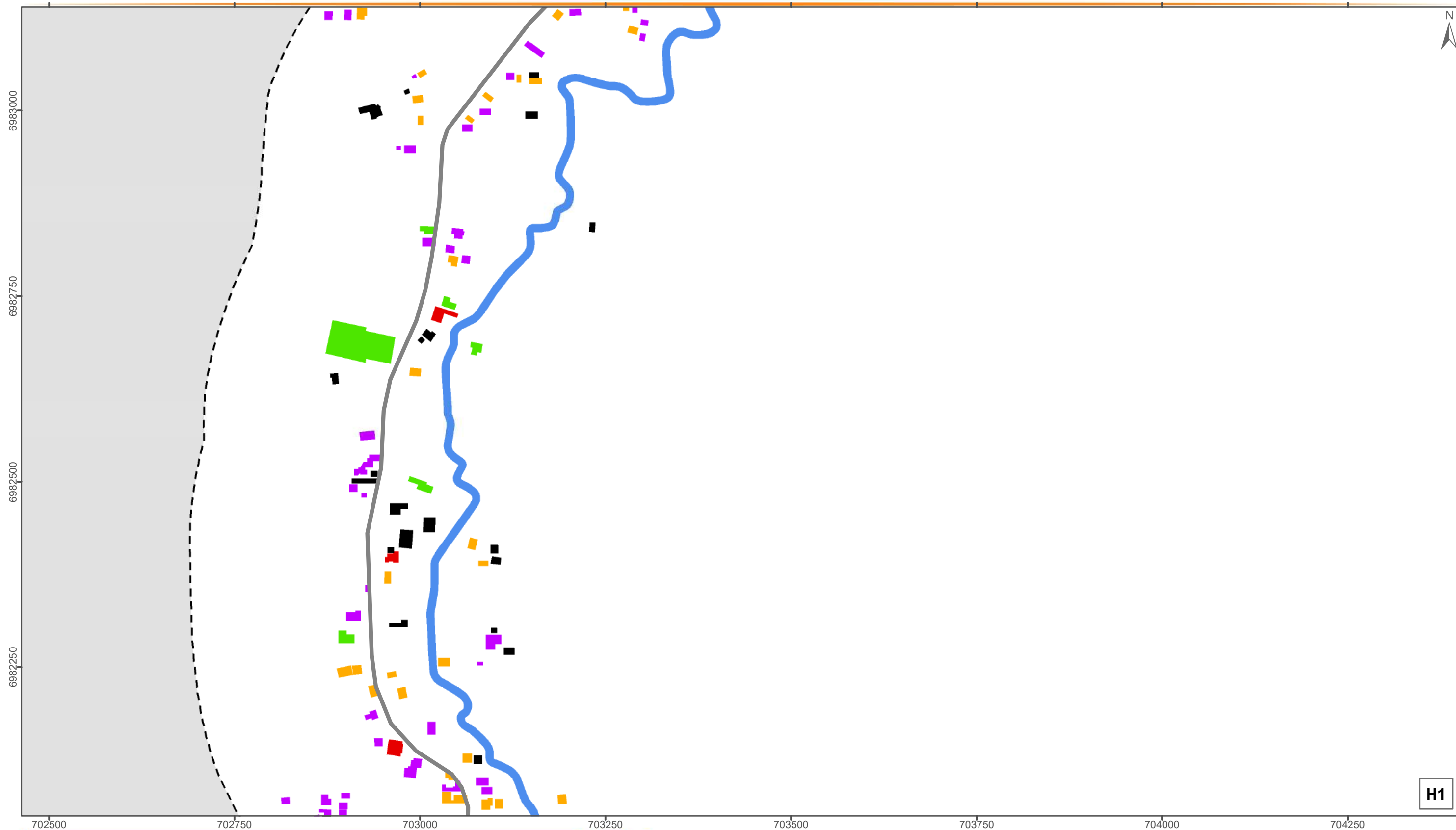
### Fonte:

Limite Municipal: Secretaria de Planejamento SC  
Hidrografia: Secretaria de Estado do Desenvolvimento Econômico Sustentável (SDS) - SIGSC  
Perímetro Urbano: Prefeitura Municipal de Nova Trento  
Edificações: Fotointerpretação do Levantamento Aerofotogramétrico (SDS) e Imagens do Google Earth

Elaborado por:







Novembro/2019










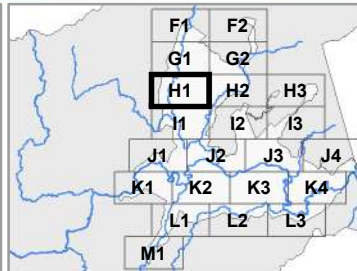
## ALTURA DAS EDIFICAÇÕES - SEDE

### Convenções

-  Rodovias e Estradas
-  Hidrografia Principal
-  Perímetro Urbano
-  Limite Municipal

### Legenda

- |   |  |
|---|--|
|  Construções após 2011 |  De 8,2 a 13,4 metros  |
|  Até 3 metros          |  De 13,4 a 18,6 metros |
|  De 3 a 5,6 metros     |  De 18,6 a 26,4 metros |
|  De 5,6 a 8,2 metros   |  |



Escala: 1:5.000

Projeção: Universal Transversa de Mercator - 22 J  
Datum Horizontal: SIRGAS 2000

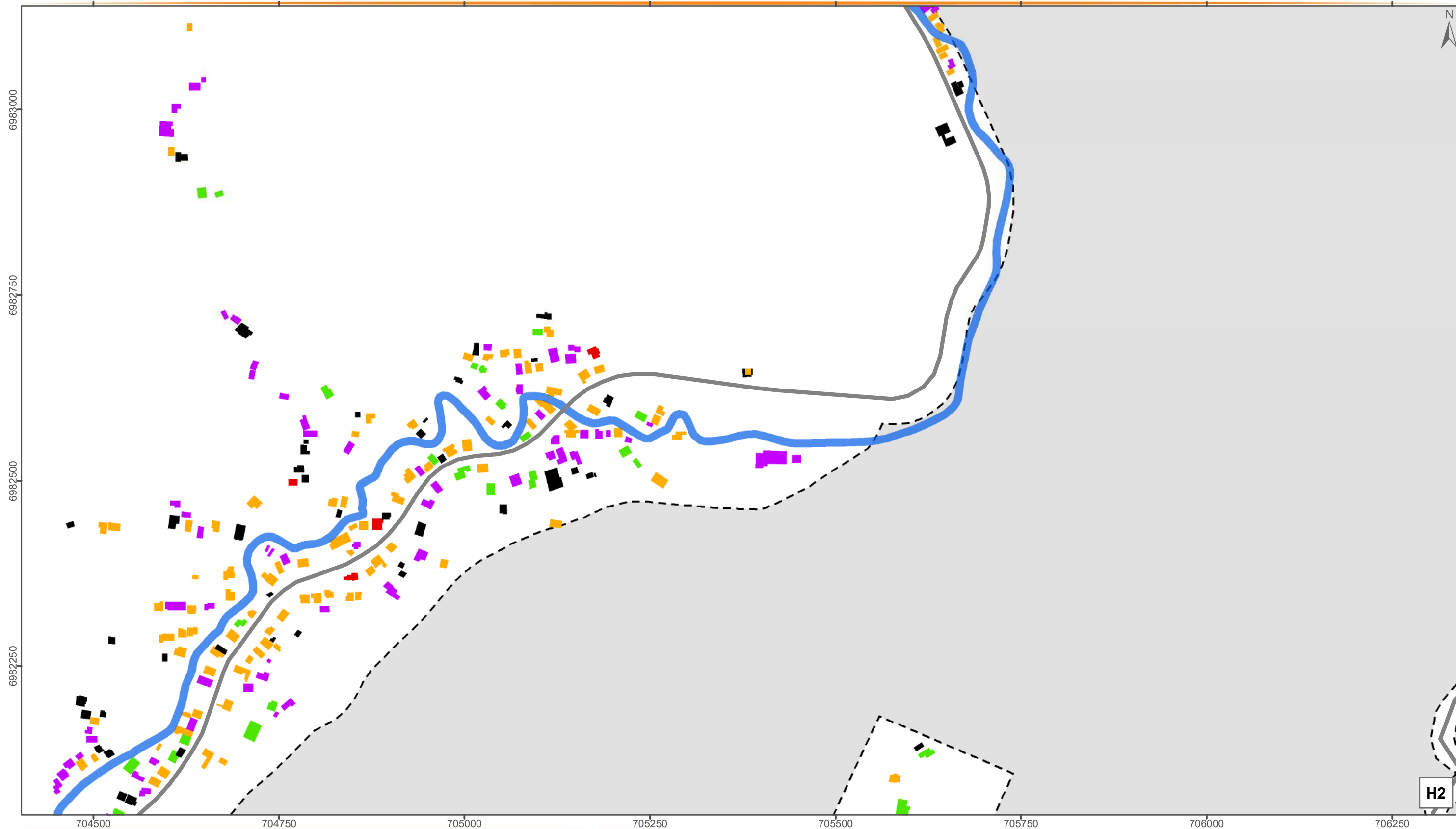
### Fonte:

Limite Municipal: Secretaria de Planejamento SC  
Hidrografia: Secretaria de Estado do Desenvolvimento Econômico Sustentável (SDS) - SIGSC  
Perímetro Urbano: Prefeitura Municipal de Nova Trento  
Edificações: Fotointerpretação do Levantamento Aerofotogramétrico (SDS) e Imagens do Google Earth

Elaborado por:







Novembro/2019









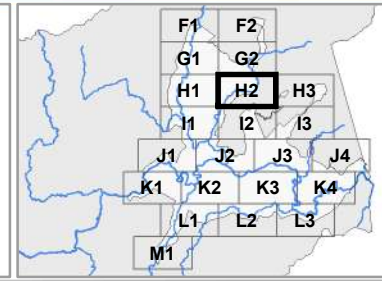
## ALTURA DAS EDIFICAÇÕES - SEDE

### Convenções

-  Rodovias e Estradas
-  Hidrografia Principal
-  Perímetro Urbano
-  Limite Municipal

### Legenda

- |   |   |
|---|---|
|  Construções após 2011 |  De 8,2 a 13,4 metros  |
|  Até 3 metros          |  De 13,4 a 18,6 metros |
|  De 3 a 5,6 metros     |  De 18,6 a 26,4 metros |
|  De 5,6 a 8,2 metros   |   |



Escala: 1:5.000

Projeção: Universal Transversa de Mercator - 22 J  
Datum Horizontal: SIRGAS 2000

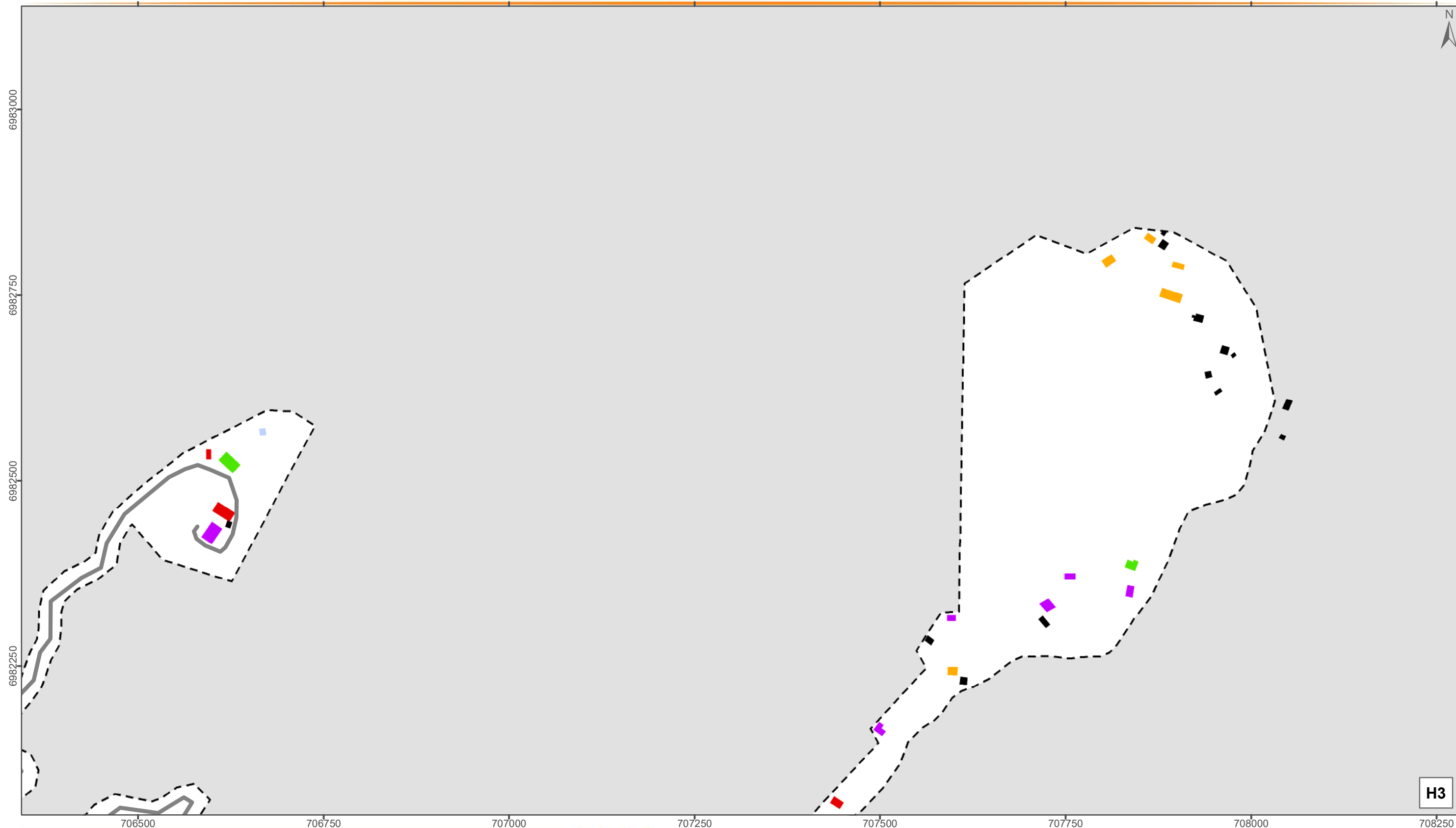
### Fonte:

Limite Municipal: Secretaria de Planejamento SC  
Hidrografia: Secretaria de Estado do Desenvolvimento Econômico Sustentável (SDS) - SIGSC  
Perímetro Urbano: Prefeitura Municipal de Nova Trento  
Edificações: Fotointerpretação do Levantamento Aerofotogramétrico (SDS) e Imagens do Google Earth

Elaborado por:



Novembro/2019



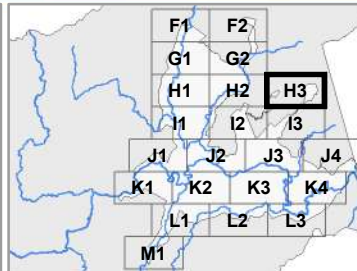
## ALTURA DAS EDIFICAÇÕES - SEDE

### Convenções

- Rodovias e Estradas
- Hidrografia Principal
- Perímetro Urbano
- Limite Municipal

### Legenda

- |                       |                       |
|-----------------------|-----------------------|
| Construções após 2011 | De 8,2 a 13,4 metros  |
| Até 3 metros          | De 13,4 a 18,6 metros |
| De 3 a 5,6 metros     | De 18,6 a 26,4 metros |
| De 5,6 a 8,2 metros   |                       |



Escala: 1:5.000

Projeção: Universal Transversa de Mercator - 22 J  
Datum Horizontal: SIRGAS 2000

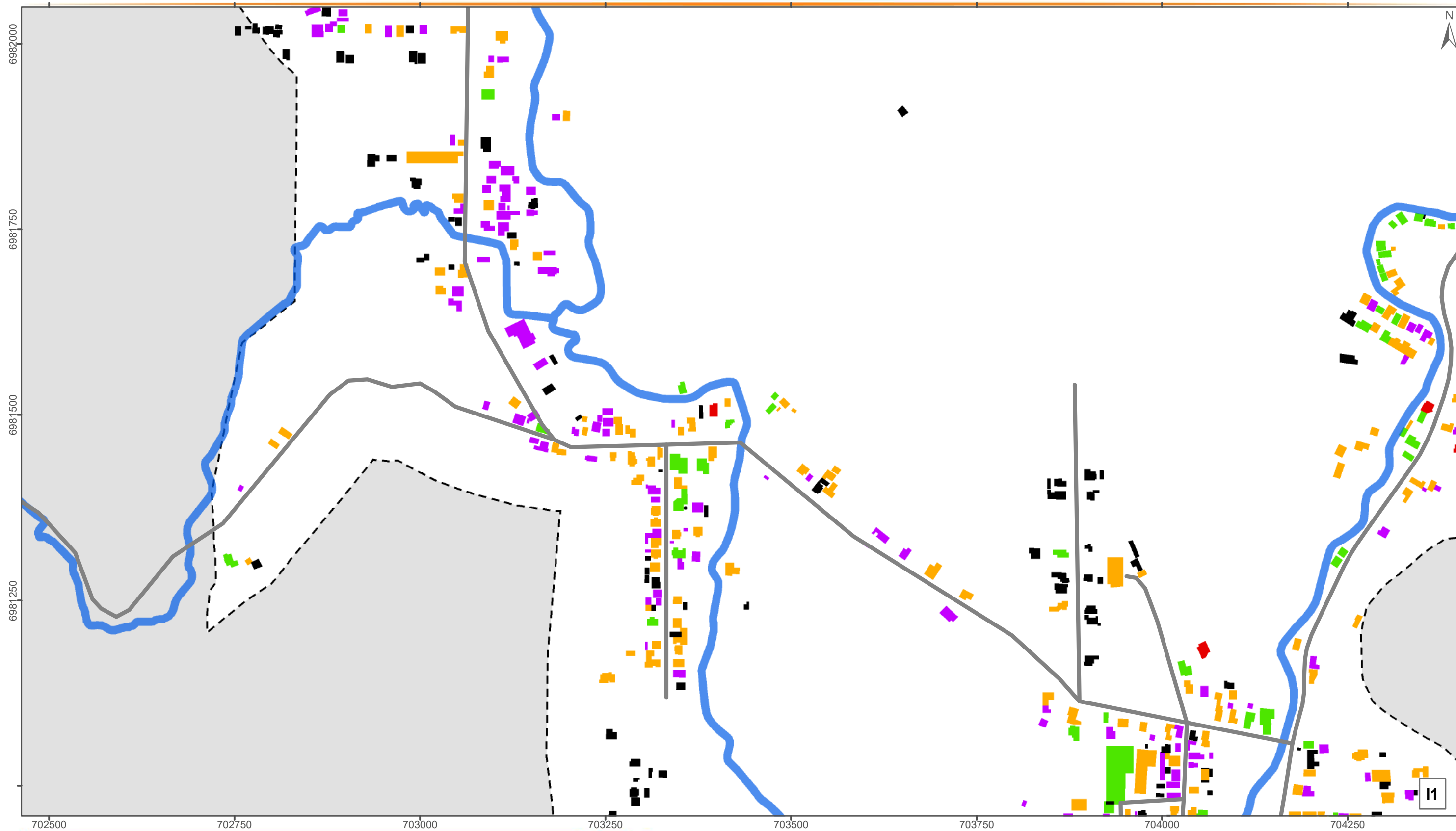
### Fonte:

Limite Municipal: Secretaria de Planejamento SC  
Hidrografia: Secretaria de Estado do Desenvolvimento Econômico Sustentável (SDS) - SIGSC  
Perímetro Urbano: Prefeitura Municipal de Nova Trento  
Edificações: Fotointerpretação do Levantamento Aerofotogramétrico (SDS) e Imagens do Google Earth

Elaborado por:



Novembro/2019



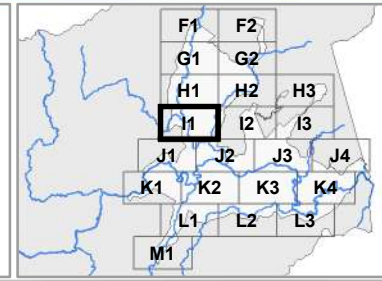
## ALTURA DAS EDIFICAÇÕES - SEDE

### Convenções

- Rodovias e Estradas
- Hidrografia Principal
- Perímetro Urbano
- Limite Municipal

### Legenda

- |                       |                       |
|-----------------------|-----------------------|
| Construções após 2011 | De 8,2 a 13,4 metros  |
| Até 3 metros          | De 13,4 a 18,6 metros |
| De 3 a 5,6 metros     | De 18,6 a 26,4 metros |
| De 5,6 a 8,2 metros   |                       |



Escala: 1:5.000

Projeção: Universal Transversa de Mercator - 22 J  
Datum Horizontal: SIRGAS 2000

### Fonte:

Limite Municipal: Secretaria de Planejamento SC  
Hidrografia: Secretaria de Estado do Desenvolvimento Econômico Sustentável (SDS) - SIGSC  
Perímetro Urbano: Prefeitura Municipal de Nova Trento  
Edificações: Fotointerpretação do Levantamento Aerofotogramétrico (SDS) e Imagens do Google Earth

Elaborado por:



Novembro/2019



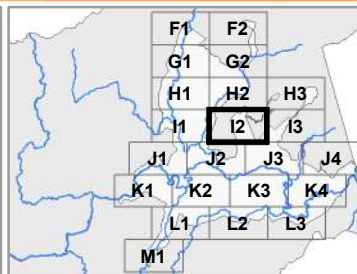
## ALTURA DAS EDIFICAÇÕES - SEDE

### Convenções

- Rodovias e Estradas
- Hidrografia Principal
- Perímetro Urbano
- Limite Municipal

### Legenda

- |                       |                       |
|-----------------------|-----------------------|
| Construções após 2011 | De 8,2 a 13,4 metros  |
| Até 3 metros          | De 13,4 a 18,6 metros |
| De 3 a 5,6 metros     | De 18,6 a 26,4 metros |
| De 5,6 a 8,2 metros   |                       |



Escala: 1:5.000

Projeção: Universal Transversa de Mercator - 22 J  
Datum Horizontal: SIRGAS 2000

### Fonte:

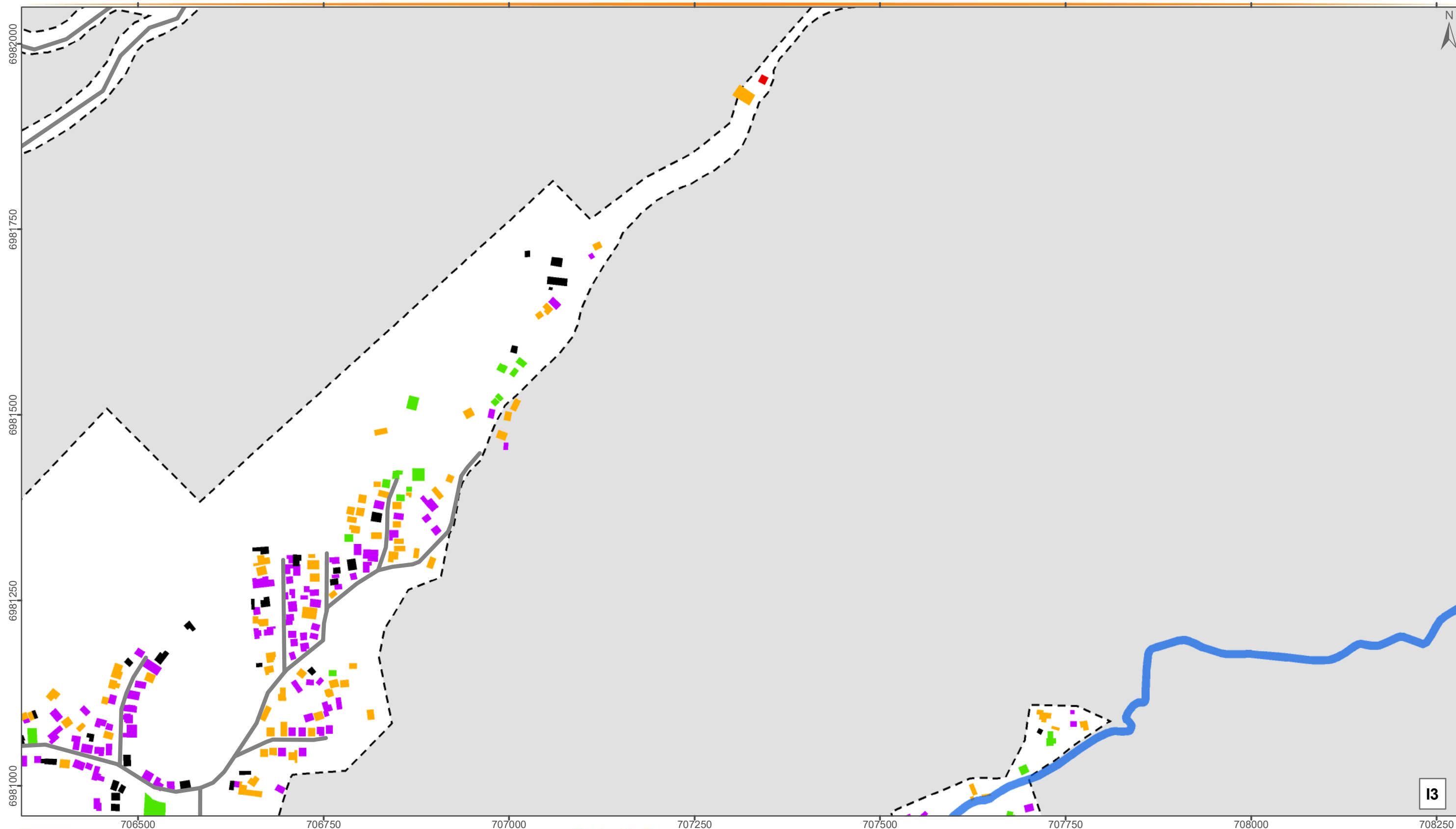
Limite Municipal: Secretaria de Planejamento SC  
Hidrografia: Secretaria de Estado do Desenvolvimento Econômico Sustentável (SDS) - SIGSC  
Perímetro Urbano: Prefeitura Municipal de Nova Trento  
Edificações: Fotointerpretação do Levantamento Aerofotogramétrico (SDS) e Imagens do Google Earth

Elaborado por:



Novembro/2019





13

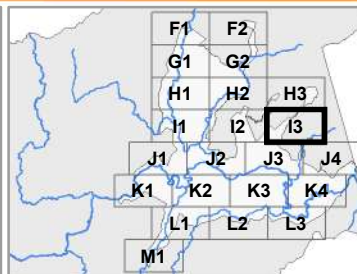
## ALTURA DAS EDIFICAÇÕES - SEDE

### Convenções

- Rodovias e Estradas
- Hidrografia Principal
- Perímetro Urbano
- Limite Municipal

### Legenda

- |                       |                       |
|-----------------------|-----------------------|
| Construções após 2011 | De 8,2 a 13,4 metros  |
| Até 3 metros          | De 13,4 a 18,6 metros |
| De 3 a 5,6 metros     | De 18,6 a 26,4 metros |
| De 5,6 a 8,2 metros   |                       |



Escala: 1:5.000

Projeção: Universal Transversa de Mercator - 22 J  
Datum Horizontal: SIRGAS 2000

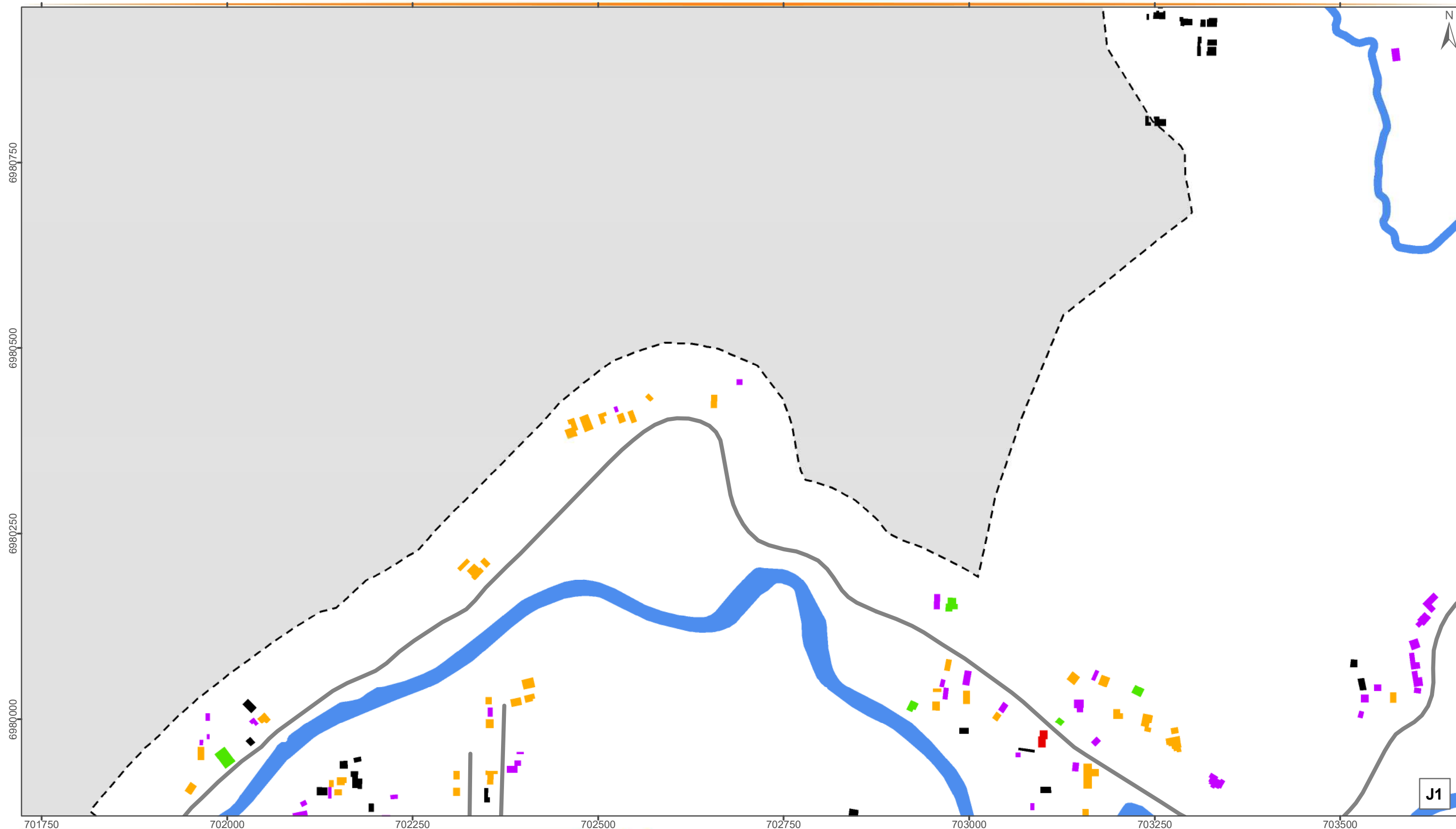
### Fonte:

Limite Municipal: Secretaria de Planejamento SC  
Hidrografia: Secretaria de Estado do Desenvolvimento Econômico Sustentável (SDS) - SIGSC  
Perímetro Urbano: Prefeitura Municipal de Nova Trento  
Edificações: Fotointerpretação do Levantamento Aerofotogramétrico (SDS) e Imagens do Google Earth

Elaborado por:



Novembro/2019



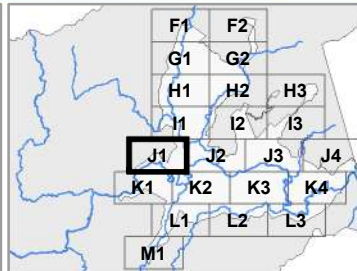
## ALTURA DAS EDIFICAÇÕES - SEDE

### Convenções

- Rodovias e Estradas
- Hidrografia Principal
- Perímetro Urbano
- Limite Municipal

### Legenda

- |                       |                       |
|-----------------------|-----------------------|
| Construções após 2011 | De 8,2 a 13,4 metros  |
| Até 3 metros          | De 13,4 a 18,6 metros |
| De 3 a 5,6 metros     | De 18,6 a 26,4 metros |
| De 5,6 a 8,2 metros   |                       |



Escala: 1:5.000

Projeção: Universal Transversa de Mercator - 22 J  
Datum Horizontal: SIRGAS 2000

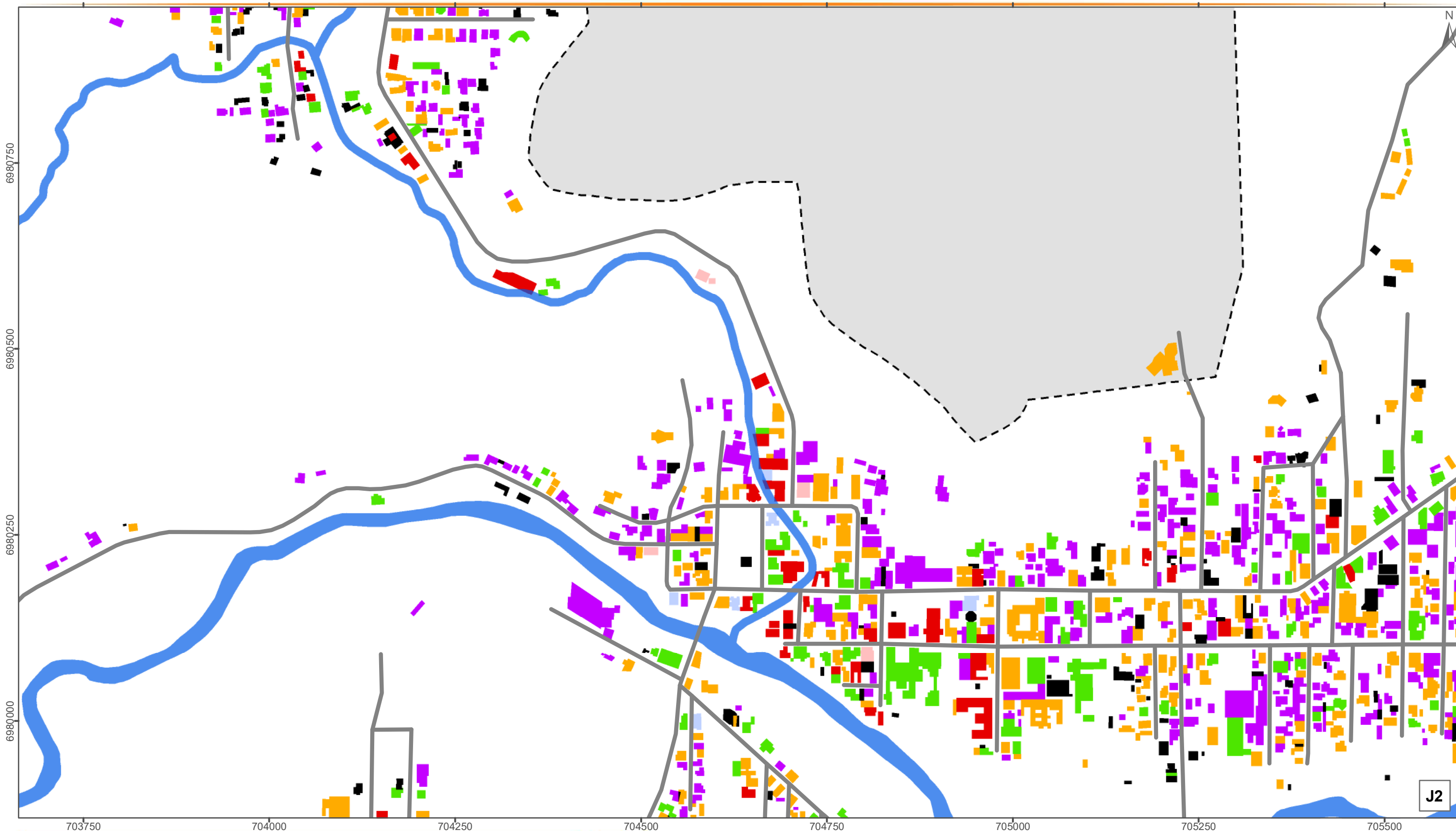
### Fonte:

Limite Municipal: Secretaria de Planejamento SC  
Hidrografia: Secretaria de Estado do Desenvolvimento Econômico Sustentável (SDS) - SIGSC  
Perímetro Urbano: Prefeitura Municipal de Nova Trento  
Edificações: Fotointerpretação do Levantamento Aerofotogramétrico (SDS) e Imagens do Google Earth

Elaborado por:



Novembro/2019



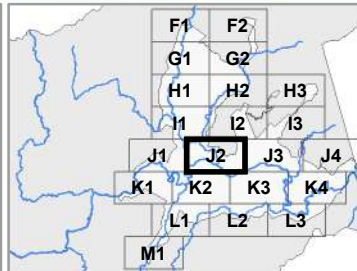
## ALTURA DAS EDIFICAÇÕES - SEDE

### Convenções

- Rodovias e Estradas
- Hidrografia Principal
- Perímetro Urbano
- Limite Municipal

### Legenda

- |                       |                       |
|-----------------------|-----------------------|
| Construções após 2011 | De 8,2 a 13,4 metros  |
| Até 3 metros          | De 13,4 a 18,6 metros |
| De 3 a 5,6 metros     | De 18,6 a 26,4 metros |
| De 5,6 a 8,2 metros   |                       |



Escala: 1:5.000

Projeção: Universal Transversa de Mercator - 22 J  
Datum Horizontal: SIRGAS 2000

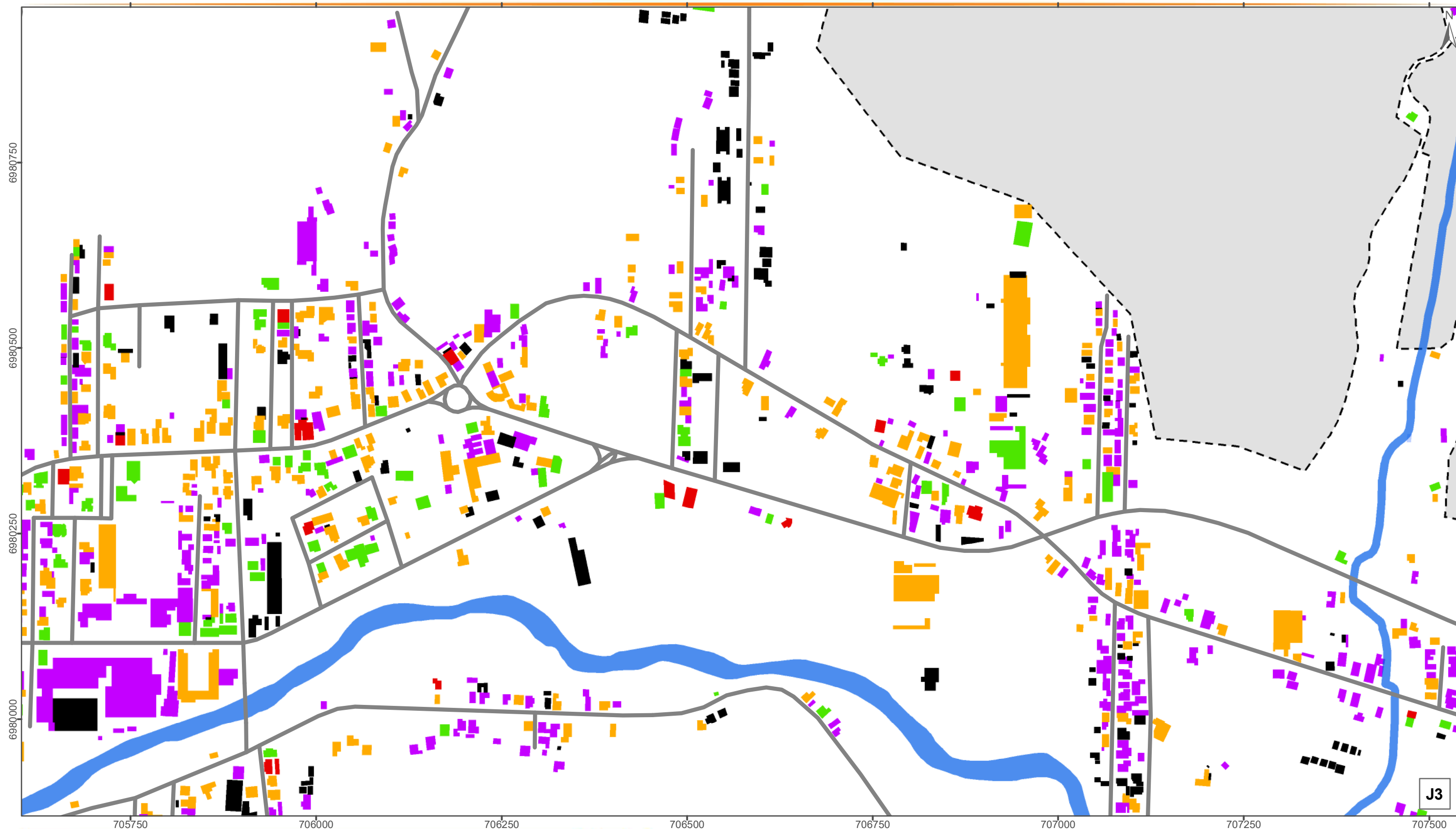
### Fonte:

Limite Municipal: Secretaria de Planejamento SC  
Hidrografia: Secretaria de Estado do Desenvolvimento Econômico Sustentável (SDS) - SIGSC  
Perímetro Urbano: Prefeitura Municipal de Nova Trento  
Edificações: Fotointerpretação do Levantamento Aerofotogramétrico (SDS) e Imagens do Google Earth

Elaborado por:



Novembro/2019



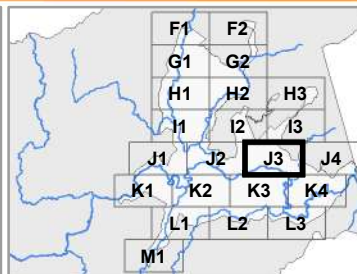
## ALTURA DAS EDIFICAÇÕES - SEDE

### Convenções

- Rodovias e Estradas
- Hidrografia Principal
- Perímetro Urbano
- Limite Municipal

### Legenda

- |                       |                       |
|-----------------------|-----------------------|
| Construções após 2011 | De 8,2 a 13,4 metros  |
| Até 3 metros          | De 13,4 a 18,6 metros |
| De 3 a 5,6 metros     | De 18,6 a 26,4 metros |
| De 5,6 a 8,2 metros   |                       |



Escala: 1:5.000

Projeção: Universal Transversa de Mercator - 22 J  
Datum Horizontal: SIRGAS 2000

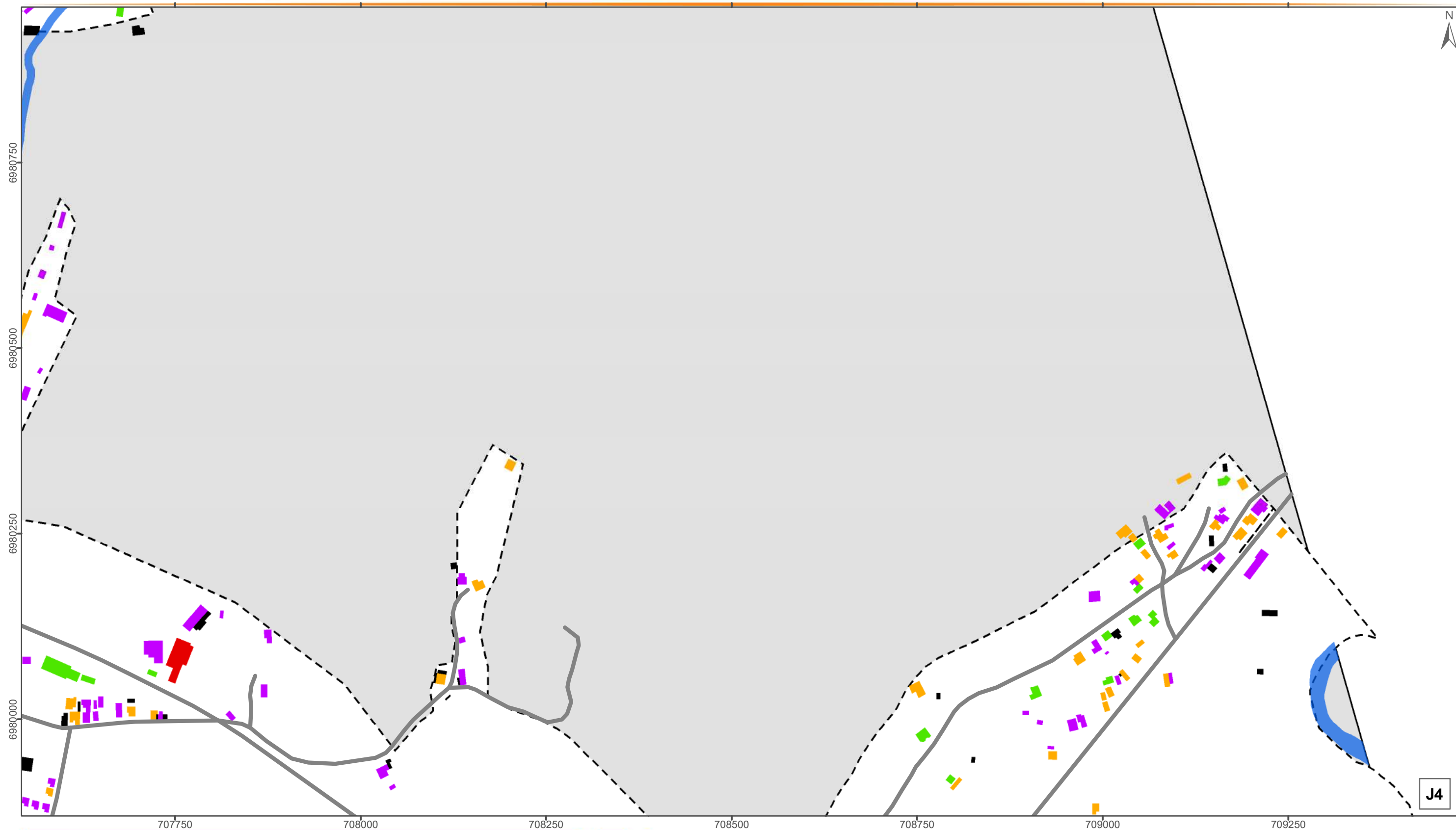
### Fonte:

Limite Municipal: Secretaria de Planejamento SC  
Hidrografia: Secretaria de Estado do Desenvolvimento Econômico Sustentável (SDS) - SIGSC  
Perímetro Urbano: Prefeitura Municipal de Nova Trento  
Edificações: Fotointerpretação do Levantamento Aerofotogramétrico (SDS) e Imagens do Google Earth

Elaborado por:



Novembro/2019



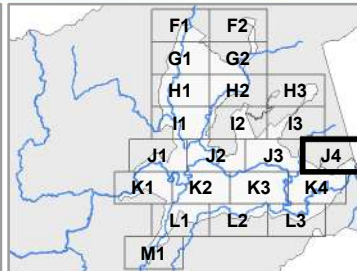
## ALTURA DAS EDIFICAÇÕES - SEDE

### Convenções

- Rodovias e Estradas
- Hidrografia Principal
- Perímetro Urbano
- Limite Municipal

### Legenda

- |                       |                       |
|-----------------------|-----------------------|
| Construções após 2011 | De 8,2 a 13,4 metros  |
| Até 3 metros          | De 13,4 a 18,6 metros |
| De 3 a 5,6 metros     | De 18,6 a 26,4 metros |
| De 5,6 a 8,2 metros   |                       |



Escala: 1:5.000

Projeção: Universal Transversa de Mercator - 22 J  
Datum Horizontal: SIRGAS 2000

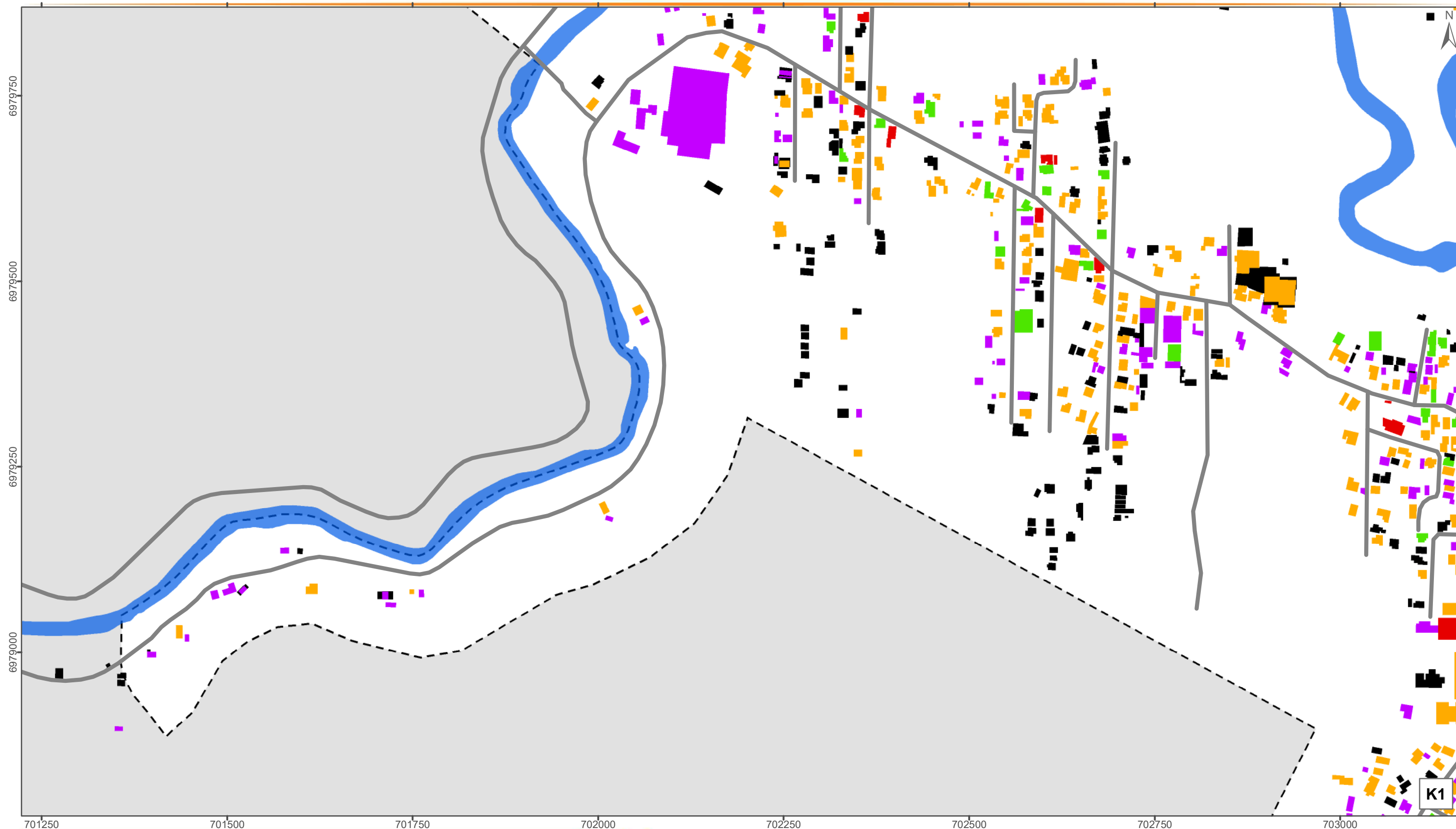
### Fonte:

Limite Municipal: Secretaria de Planejamento SC  
Hidrografia: Secretaria de Estado do Desenvolvimento Econômico Sustentável (SDS) - SIGSC  
Perímetro Urbano: Prefeitura Municipal de Nova Trento  
Edificações: Fotointerpretação do Levantamento Aerofotogramétrico (SDS) e Imagens do Google Earth

Elaborado por:







Novembro/2019










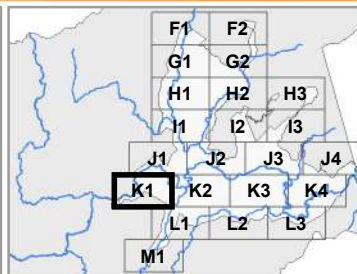
## ALTURA DAS EDIFICAÇÕES - SEDE

### Convenções

-  Rodovias e Estradas
-  Hidrografia Principal
-  Perímetro Urbano
-  Limite Municipal

### Legenda

- |   |   |
|---|---|
|  Construções após 2011 |  De 8,2 a 13,4 metros  |
|  Até 3 metros          |  De 13,4 a 18,6 metros |
|  De 3 a 5,6 metros     |  De 18,6 a 26,4 metros |
|  De 5,6 a 8,2 metros   |   |



Escala: 1:5.000

Projeção: Universal Transversa de Mercator - 22 J  
Datum Horizontal: SIRGAS 2000

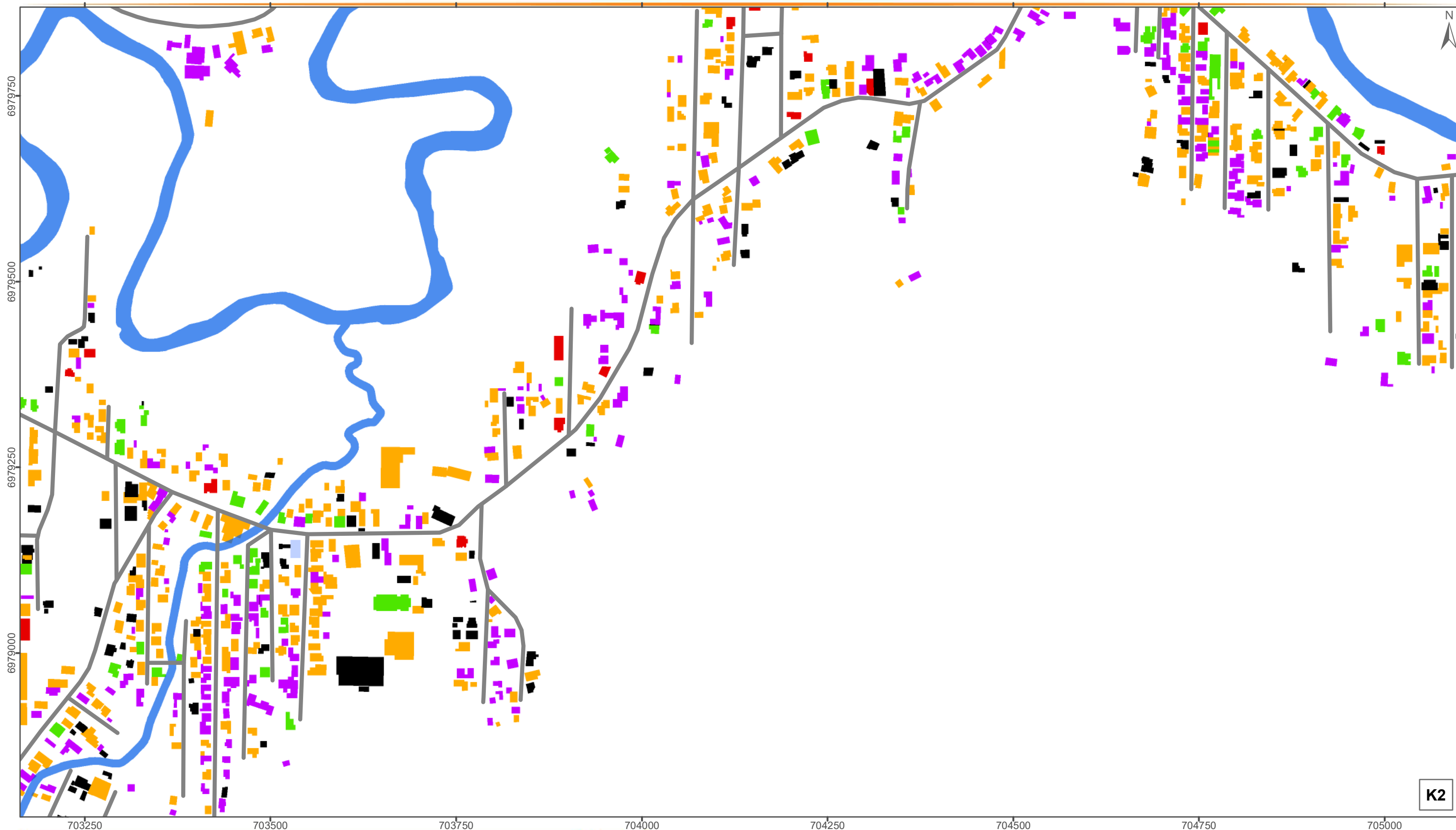
### Fonte:

Limite Municipal: Secretaria de Planejamento SC  
Hidrografia: Secretaria de Estado do Desenvolvimento Econômico Sustentável (SDS) - SIGSC  
Perímetro Urbano: Prefeitura Municipal de Nova Trento  
Edificações: Fotointerpretação do Levantamento Aerofotogramétrico (SDS) e Imagens do Google Earth

Elaborado por:



Novembro/2019



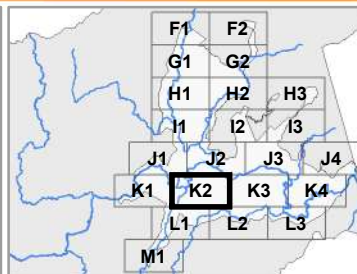
## ALTURA DAS EDIFICAÇÕES - SEDE

### Convenções

- Rodovias e Estradas
- Hidrografia Principal
- Perímetro Urbano
- Limite Municipal

### Legenda

- Construções após 2011
- Até 3 metros
- De 3 a 5,6 metros
- De 5,6 a 8,2 metros
- De 8,2 a 13,4 metros
- De 13,4 a 18,6 metros
- De 18,6 a 26,4 metros



Escala: 1:5.000

Projeção: Universal Transversa de Mercator - 22 J  
Datum Horizontal: SIRGAS 2000

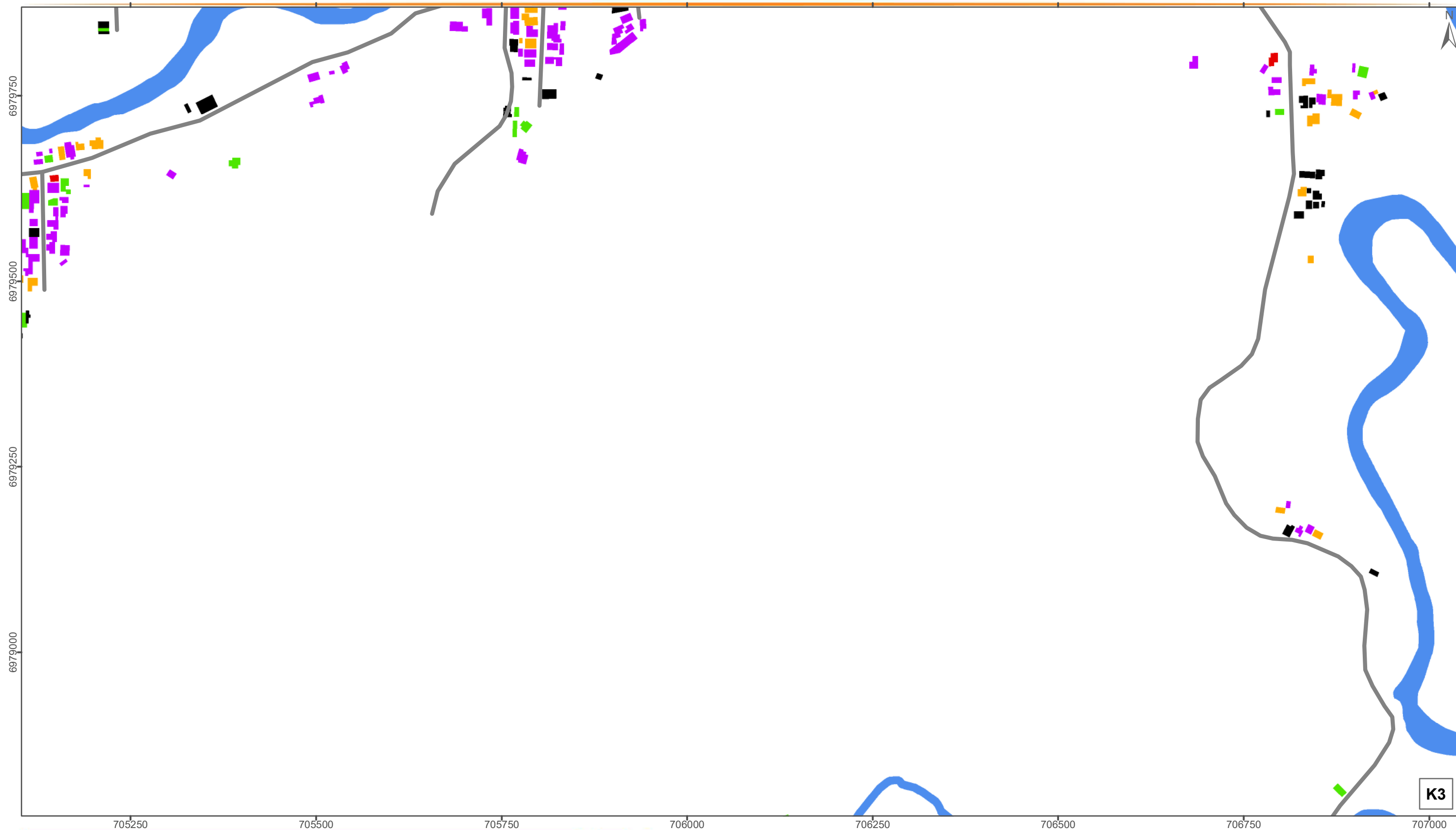
### Fonte:

Limite Municipal: Secretaria de Planejamento SC  
Hidrografia: Secretaria de Estado do Desenvolvimento Econômico Sustentável (SDS) - SIGSC  
Perímetro Urbano: Prefeitura Municipal de Nova Trento  
Edificações: Fotointerpretação do Levantamento Aerofotogramétrico (SDS) e Imagens do Google Earth

Elaborado por:







Novembro/2019










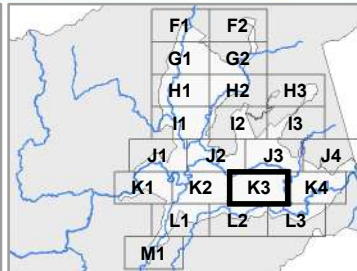
## ALTURA DAS EDIFICAÇÕES - SEDE

### Convenções

-  Rodovias e Estradas
-  Hidrografia Principal
-  Perímetro Urbano
-  Limite Municipal

### Legenda

- |   |   |
|---|---|
|  Construções após 2011 |  De 8,2 a 13,4 metros  |
|  Até 3 metros          |  De 13,4 a 18,6 metros |
|  De 3 a 5,6 metros     |  De 18,6 a 26,4 metros |
|  De 5,6 a 8,2 metros   |   |



Escala: 1:5.000

Projeção: Universal Transversa de Mercator - 22 J  
Datum Horizontal: SIRGAS 2000

### Fonte:

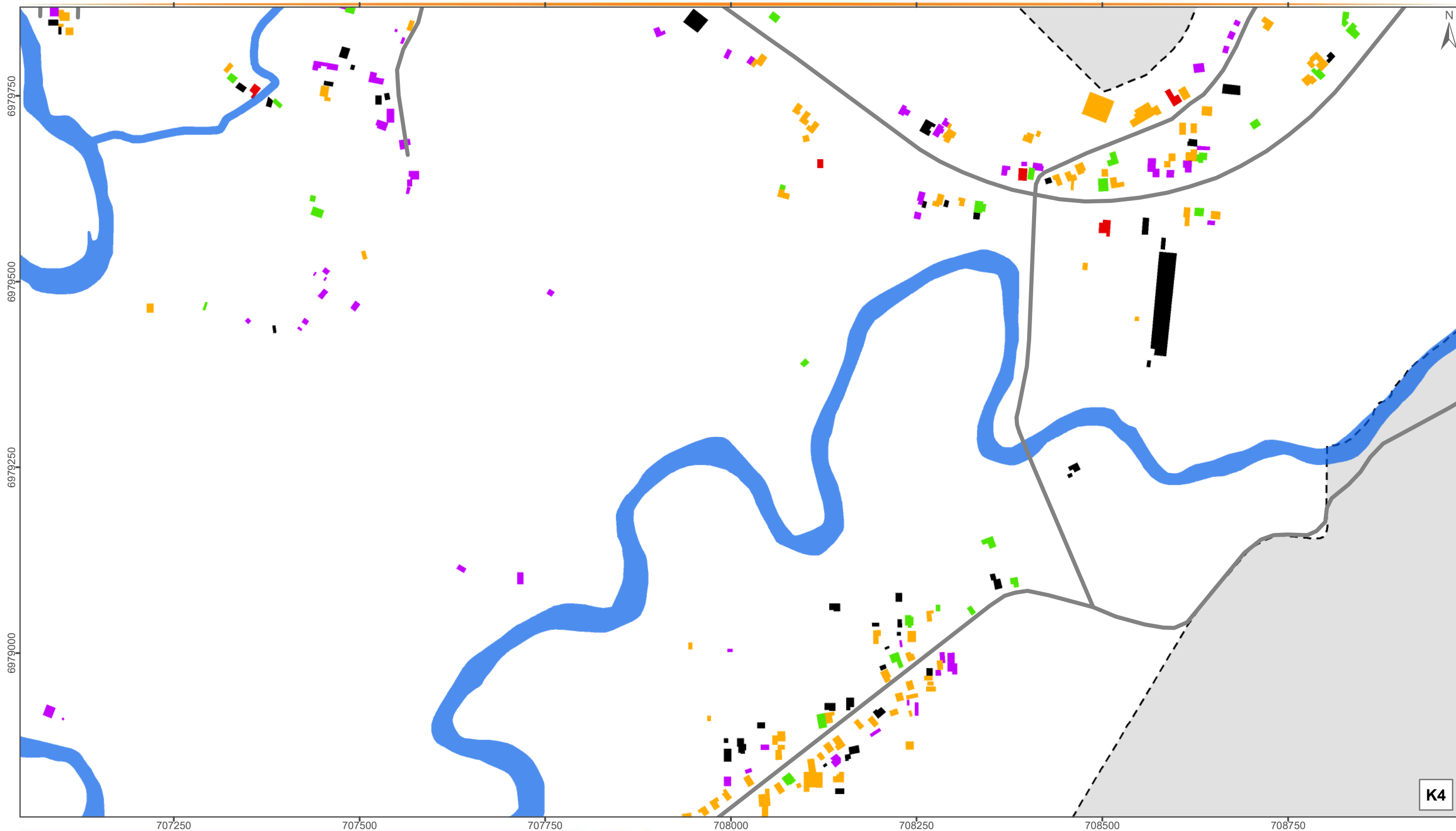
Limite Municipal: Secretaria de Planejamento SC  
Hidrografia: Secretaria de Estado do Desenvolvimento Econômico Sustentável (SDS) - SIGSC  
Perímetro Urbano: Prefeitura Municipal de Nova Trento  
Edificações: Fotointerpretação do Levantamento Aerofotogramétrico (SDS) e Imagens do Google Earth

Elaborado por:



Novembro/2019





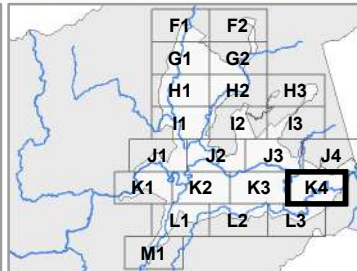
## ALTURA DAS EDIFICAÇÕES - SEDE

### Convenções

- Rodovias e Estradas
- Hidrografia Principal
- Perímetro Urbano
- Limite Municipal

### Legenda

- |                       |                       |
|-----------------------|-----------------------|
| Construções após 2011 | De 8,2 a 13,4 metros  |
| Até 3 metros          | De 13,4 a 18,6 metros |
| De 3 a 5,6 metros     | De 18,6 a 26,4 metros |
| De 5,6 a 8,2 metros   |                       |



Escala: 1:5.000

Projeção: Universal Transversa de Mercator - 22 J  
Datum Horizontal: SIRGAS 2000

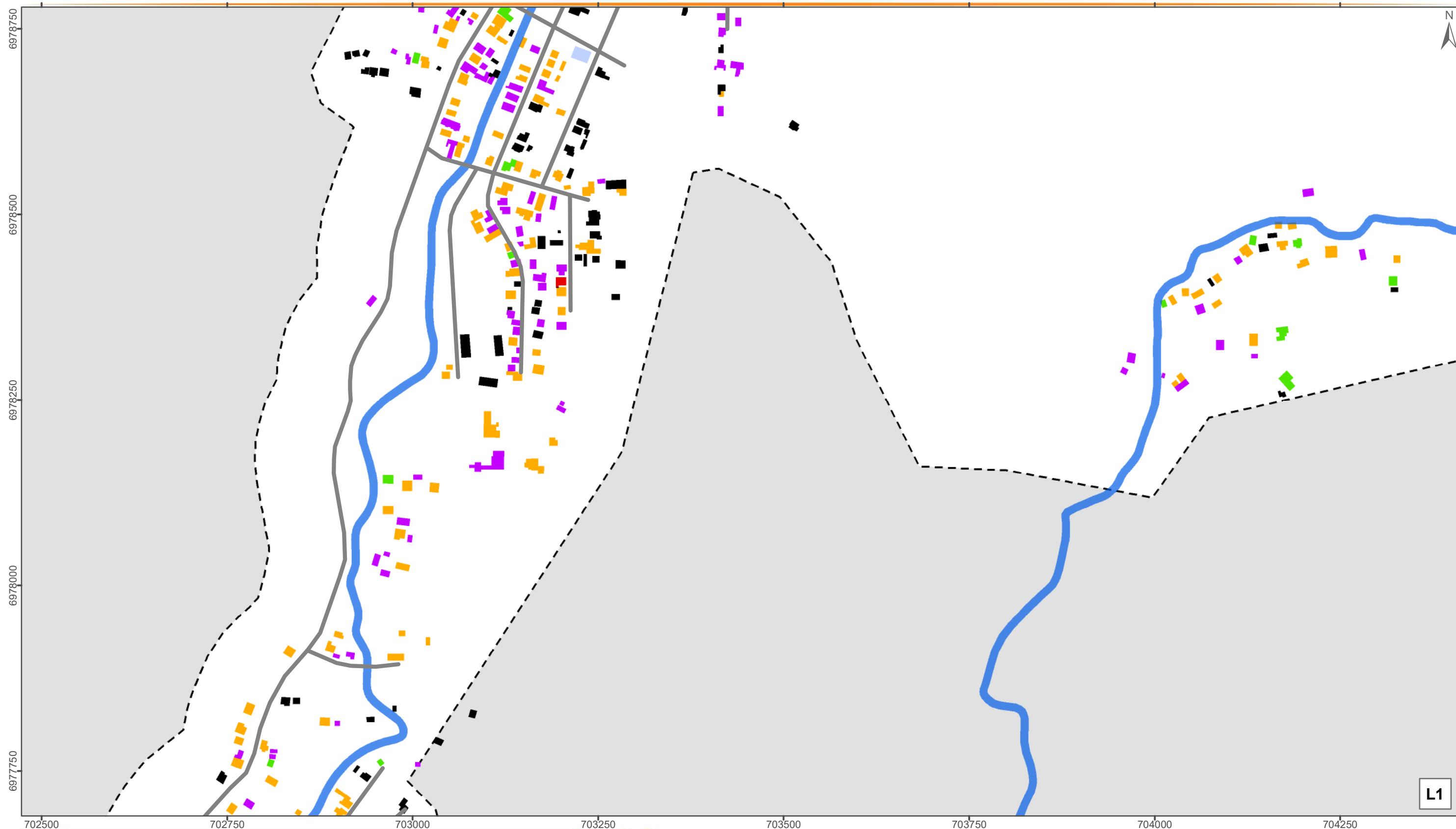
### Fonte:

Limite Municipal: Secretaria de Planejamento SC  
Hidrografia: Secretaria de Estado do Desenvolvimento Econômico Sustentável (SDS) - SIGSC  
Perímetro Urbano: Prefeitura Municipal de Nova Trento  
Edificações: Fotointerpretação do Levantamento Aerofotogramétrico (SDS) e Imagens do Google Earth

Elaborado por:



Novembro/2019



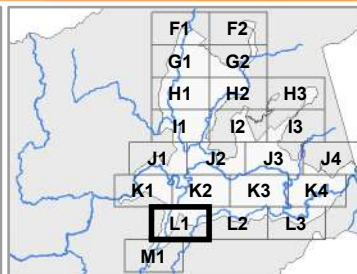
## ALTURA DAS EDIFICAÇÕES - SEDE

### Convenções

- Rodovias e Estradas
- Hidrografia Principal
- Perímetro Urbano
- Limite Municipal

### Legenda

- |                       |                       |
|-----------------------|-----------------------|
| Construções após 2011 | De 8,2 a 13,4 metros  |
| Até 3 metros          | De 13,4 a 18,6 metros |
| De 3 a 5,6 metros     | De 18,6 a 26,4 metros |
| De 5,6 a 8,2 metros   |                       |



Escala: 1:5.000

Projeção: Universal Transversa de Mercator - 22 J  
Datum Horizontal: SIRGAS 2000


### Fonte:

Limite Municipal: Secretaria de Planejamento SC  
Hidrografia: Secretaria de Estado do Desenvolvimento Econômico Sustentável (SDS) - SIGSC  
Perímetro Urbano: Prefeitura Municipal de Nova Trento  
Edificações: Fotointerpretação do Levantamento Aerofotogramétrico (SDS) e Imagens do Google Earth

Elaborado por:







Novembro/2019










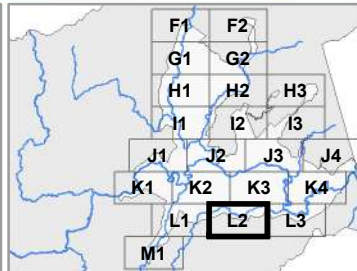
## ALTURA DAS EDIFICAÇÕES - SEDE

### Convenções

-  Rodovias e Estradas
-  Hidrografia Principal
-  Perímetro Urbano
-  Limite Municipal

### Legenda

- |   |   |
|---|---|
|  Construções após 2011 |  De 8,2 a 13,4 metros  |
|  Até 3 metros          |  De 13,4 a 18,6 metros |
|  De 3 a 5,6 metros     |  De 18,6 a 26,4 metros |
|  De 5,6 a 8,2 metros   |   |



Escala: 1:5.000

Projeção: Universal Transversa de Mercator - 22 J  
Datum Horizontal: SIRGAS 2000

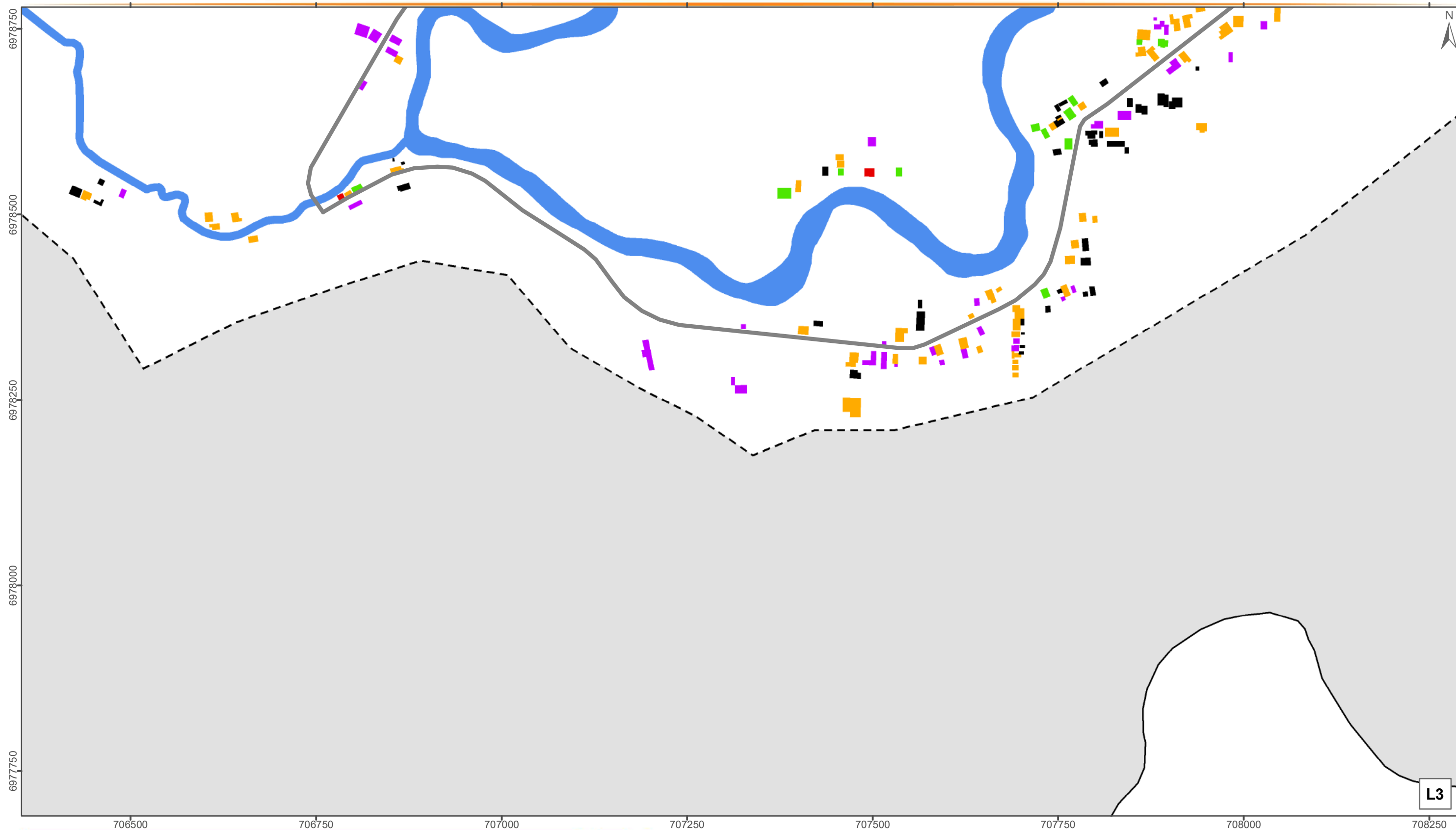
### Fonte:

Limite Municipal: Secretaria de Planejamento SC  
Hidrografia: Secretaria de Estado do Desenvolvimento Econômico Sustentável (SDS) - SIGSC  
Perímetro Urbano: Prefeitura Municipal de Nova Trento  
Edificações: Fotointerpretação do Levantamento Aerofotogramétrico (SDS) e Imagens do Google Earth

Elaborado por:



Novembro/2019



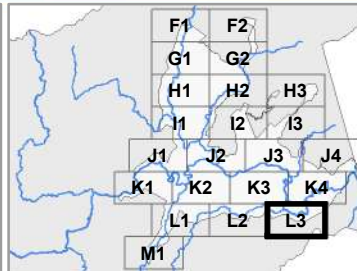
## ALTURA DAS EDIFICAÇÕES - SEDE

### Convenções

- Rodovias e Estradas
- Hidrografia Principal
- Perímetro Urbano
- Limite Municipal

### Legenda

- |                       |                       |
|-----------------------|-----------------------|
| Construções após 2011 | De 8,2 a 13,4 metros  |
| Até 3 metros          | De 13,4 a 18,6 metros |
| De 3 a 5,6 metros     | De 18,6 a 26,4 metros |
| De 5,6 a 8,2 metros   |                       |



Escala: 1:5.000

Projeção: Universal Transversa de Mercator - 22 J  
Datum Horizontal: SIRGAS 2000

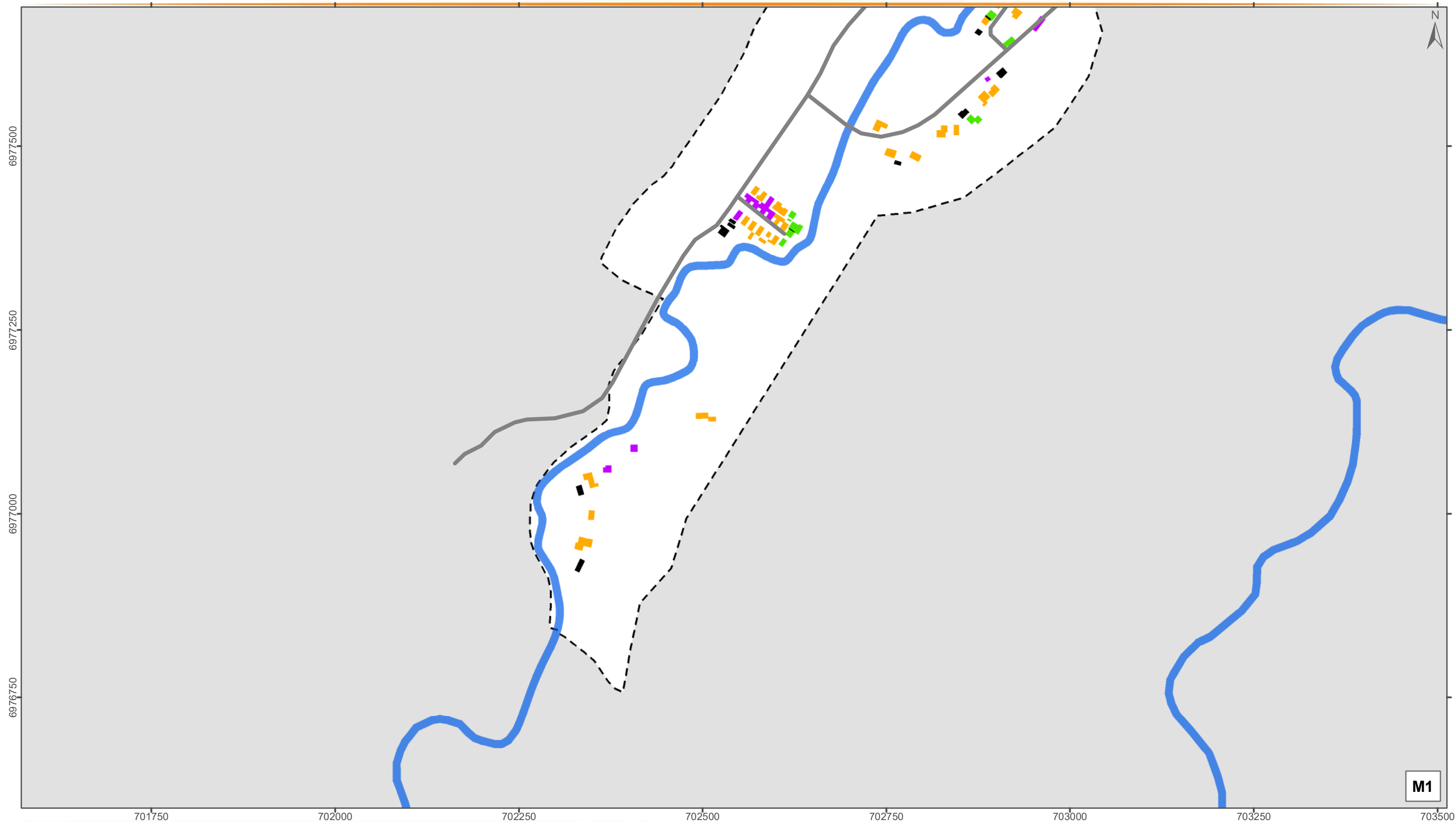
### Fonte:

Limite Municipal: Secretaria de Planejamento SC  
Hidrografia: Secretaria de Estado do Desenvolvimento Econômico Sustentável (SDS) - SIGSC  
Perímetro Urbano: Prefeitura Municipal de Nova Trento  
Edificações: Fotointerpretação do Levantamento Aerofotogramétrico (SDS) e Imagens do Google Earth

Elaborado por:



Novembro/2019



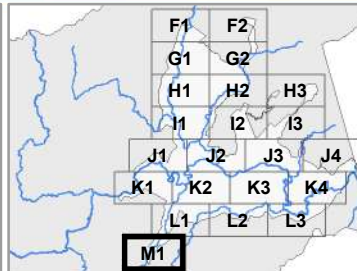
## ALTURA DAS EDIFICAÇÕES - SEDE

### Convenções

- Rodovias e Estradas
- Hidrografia Principal
- Perímetro Urbano
- Limite Municipal

### Legenda

- |                       |                       |
|-----------------------|-----------------------|
| Construções após 2011 | De 8,2 a 13,4 metros  |
| Até 3 metros          | De 13,4 a 18,6 metros |
| De 3 a 5,6 metros     | De 18,6 a 26,4 metros |
| De 5,6 a 8,2 metros   |                       |



Escala: 1:5.000

Projeção: Universal Transversa de Mercator - 22 J  
Datum Horizontal: SIRGAS 2000

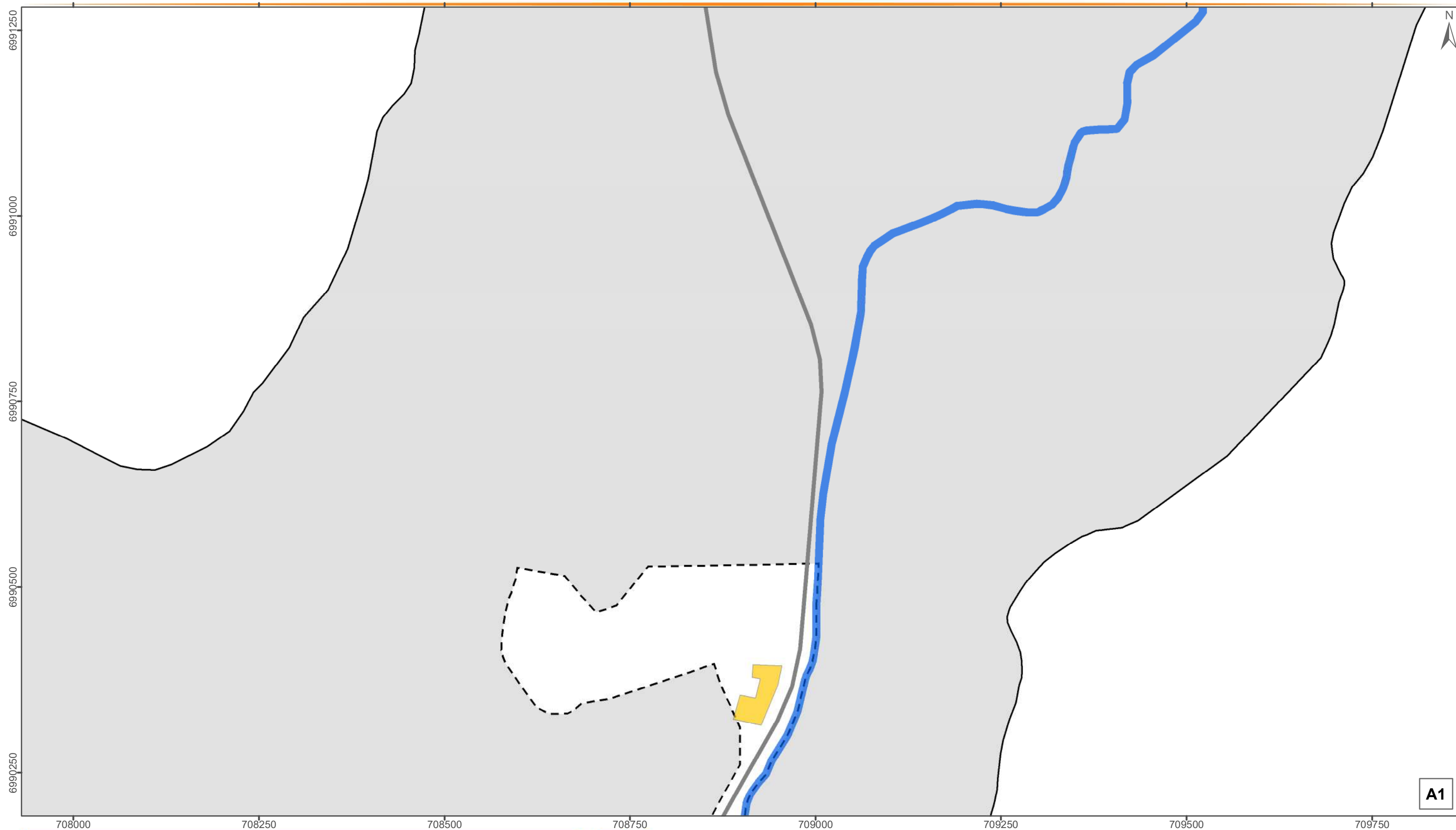
### Fonte:

Limite Municipal: Secretaria de Planejamento SC  
Hidrografia: Secretaria de Estado do Desenvolvimento Econômico Sustentável (SDS) - SIGSC  
Perímetro Urbano: Prefeitura Municipal de Nova Trento  
Edificações: Fotointerpretação do Levantamento Aerofotogramétrico (SDS) e Imagens do Google Earth

Elaborado por:



Novembro/2019



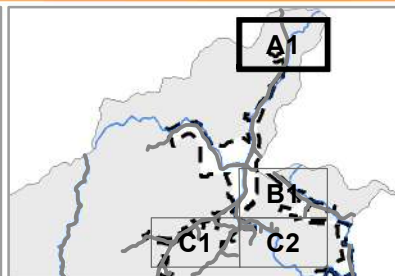
## OCUPAÇÕES IRREGULARES - CLARAÍBA

### Convenções

- Rodovias e Estradas
- Hidrografia Principal
- Perímetro Urbano
- Limite Municipal

### Legenda

- Ruas Irregulares
- Loteamentos Irregulares



Escala: 1:5.000

Projeção: Universal Transversa de Mercator - 22 J  
Datum Horizontal: SIRGAS 2000

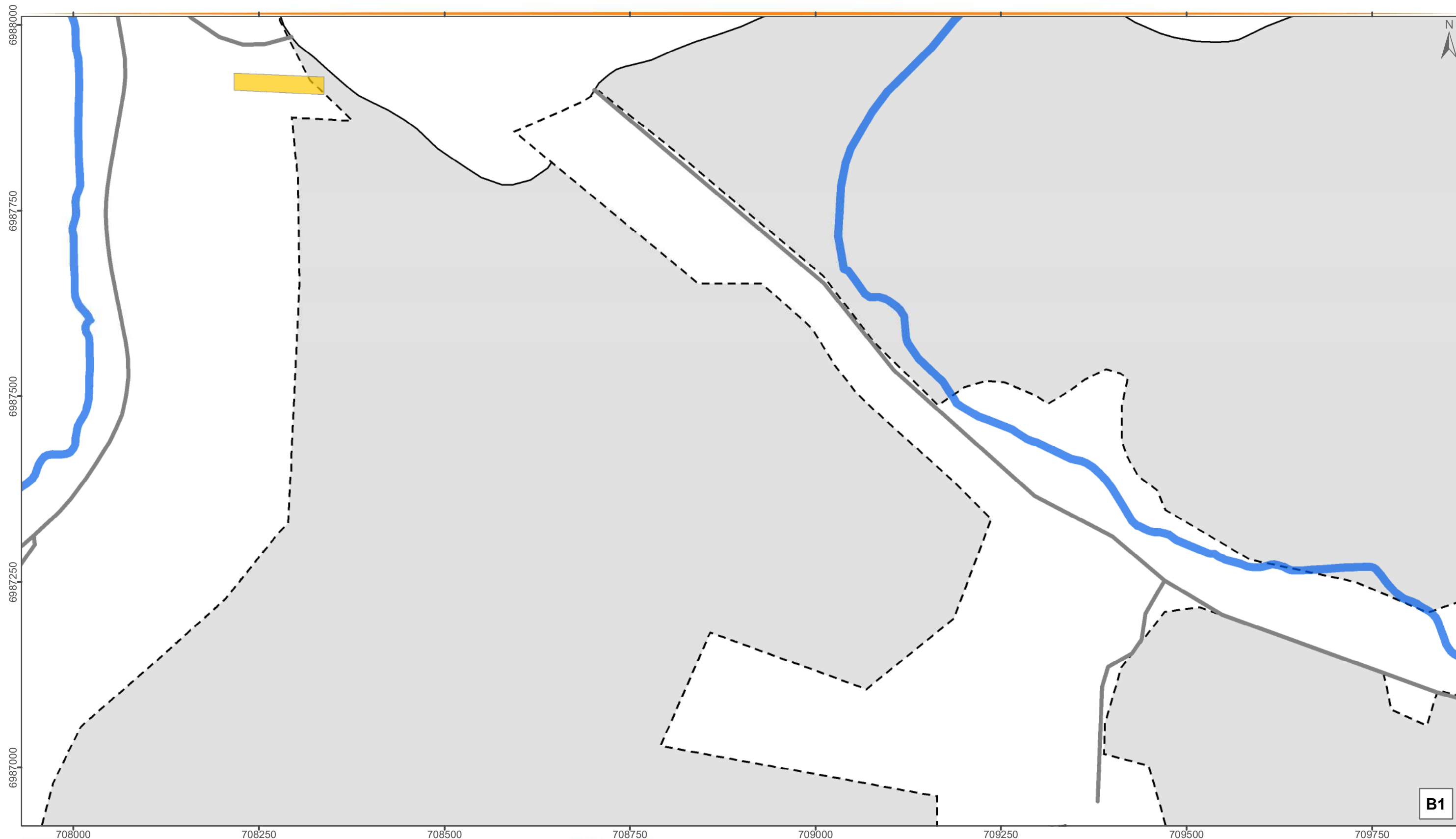
### Fonte:

Limite Municipal: Secretaria de Planejamento SC  
Hidrografia: Secretaria de Estado do Desenvolvimento Econômico Sustentável (SDS) - SIGSC  
Perímetro Urbano: Prefeitura Municipal de Nova Trento  
Evolução Urbana: Fotointerpretação das Imagens do Google Earth

Elaborado por:



Novembro/2019



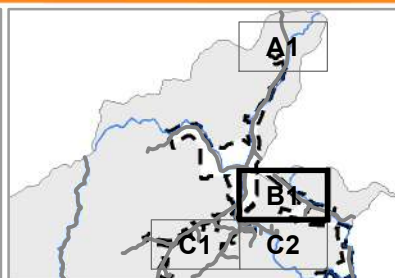
## OCUPAÇÕES IRREGULARES - CLARAÍBA

### Convenções

- Rodovias e Estradas
- Hidrografia Principal
- Perímetro Urbano
- Limite Municipal

### Legenda

- Ruas Irregulares
- Loteamentos Irregulares



Escala: 1:5.000

Projeção: Universal Transversa de Mercator - 22 J  
Datum Horizontal: SIRGAS 2000

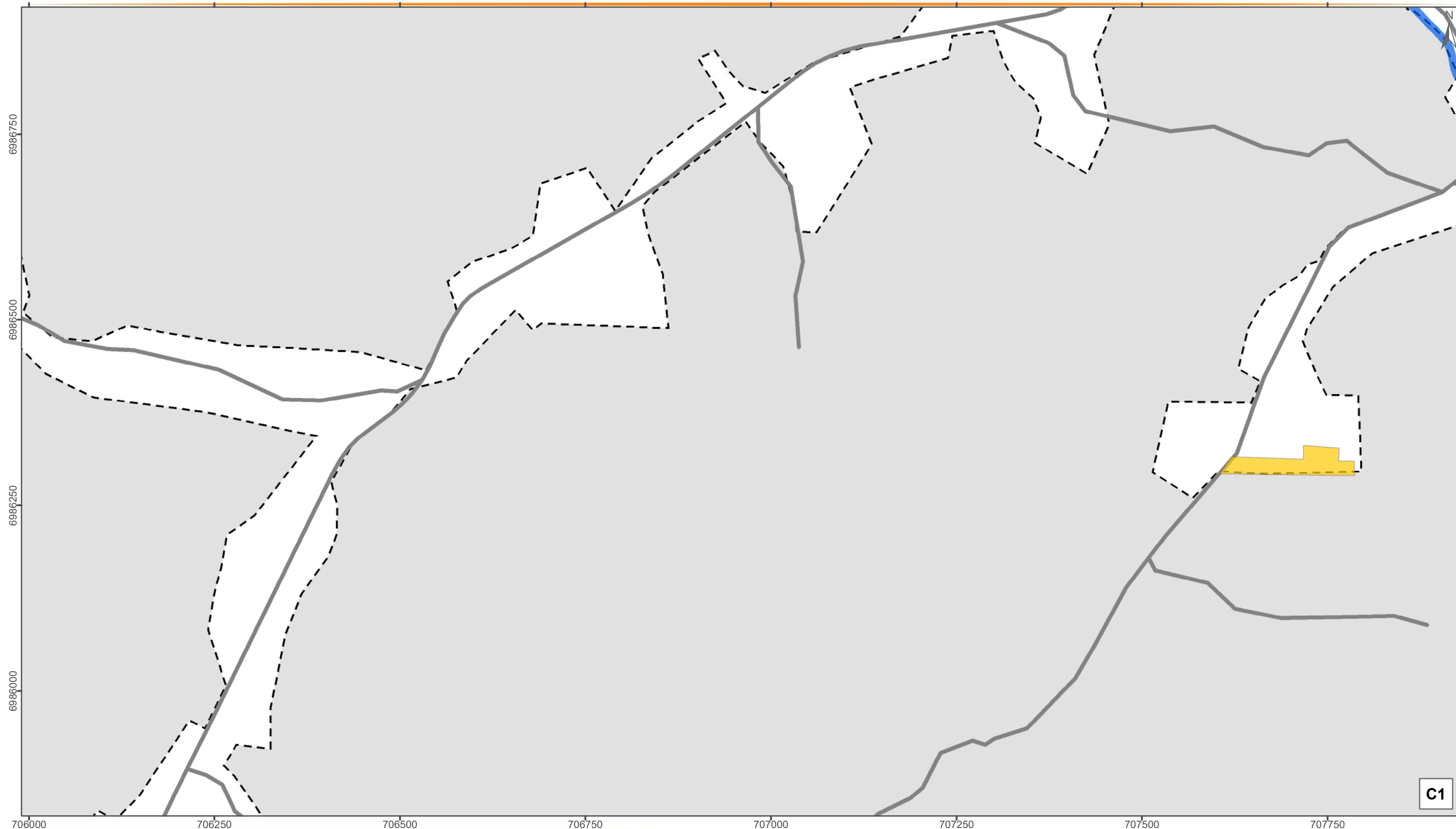
### Fonte:

Limite Municipal: Secretaria de Planejamento SC  
Hidrografia: Secretaria de Estado do Desenvolvimento Econômico Sustentável (SDS) - SIGSC  
Perímetro Urbano: Prefeitura Municipal de Nova Trento  
Evolução Urbana: Fotointerpretação das Imagens do Google Earth

Elaborado por:



Novembro/2019



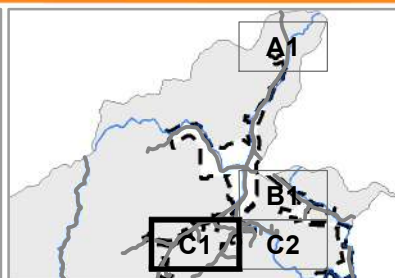
## OCUPAÇÕES IRREGULARES - CLARAÍBA

### Convenções

- Rodovias e Estradas
- Hidrografia Principal
- Perímetro Urbano
- Limite Municipal

### Legenda

- Ruas Irregulares
- Loteamentos Irregulares



Escala: 1:5.000

Projeção: Universal Transversa de Mercator - 22 J  
Datum Horizontal: SIRGAS 2000

### Fonte:

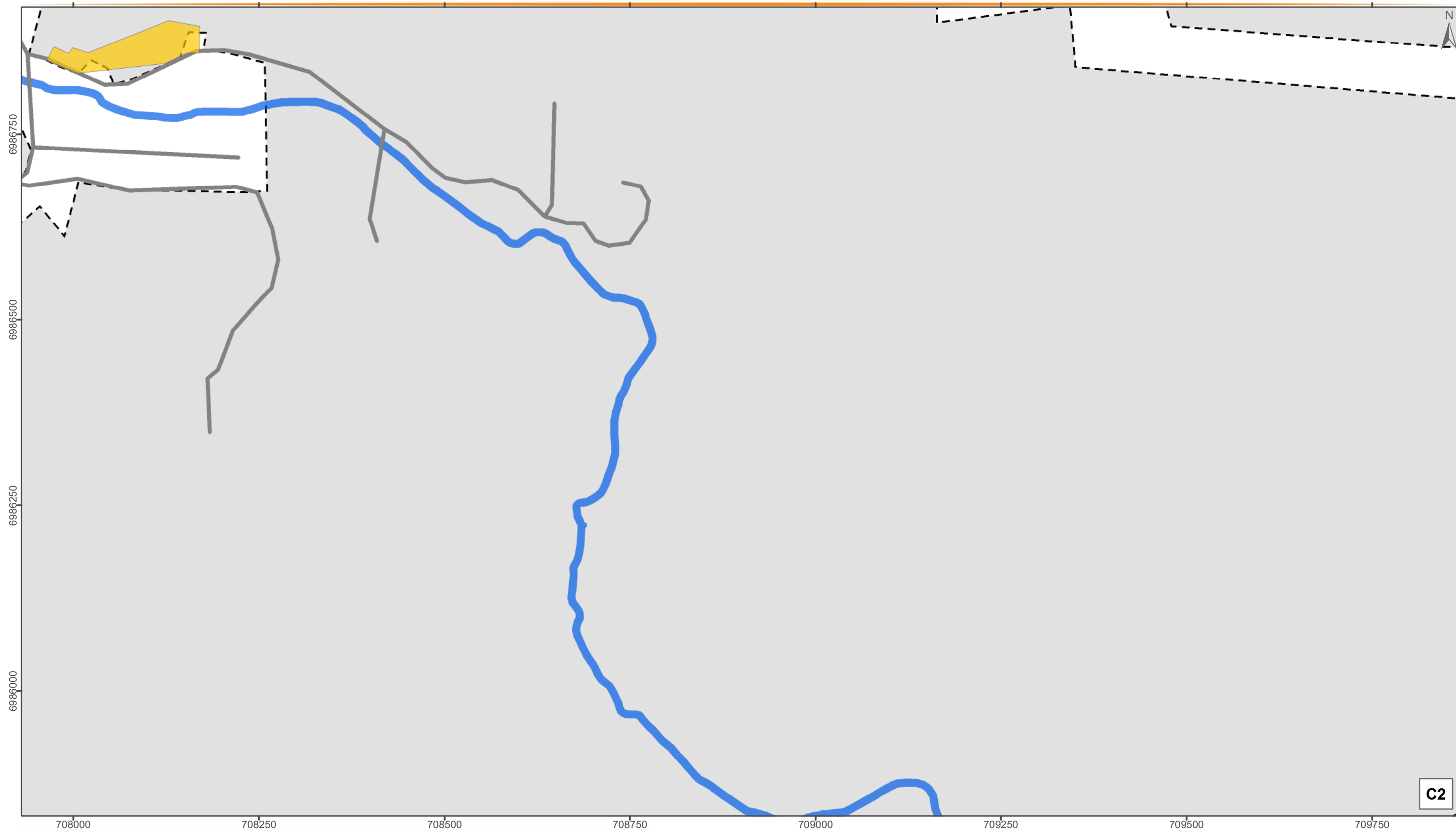
Limite Municipal: Secretaria de Planejamento SC  
Hidrografia: Secretaria de Estado do Desenvolvimento Econômico Sustentável (SDS) - SIGSC  
Perímetro Urbano: Prefeitura Municipal de Nova Trento  
Evolução Urbana: Fotointerpretação das Imagens do Google Earth

Elaborado por:







Novembro/2019







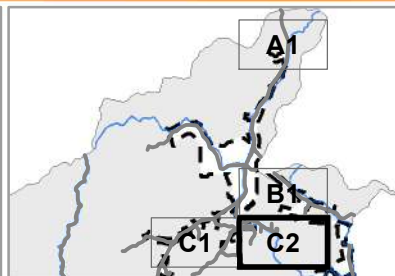
## OCUPAÇÕES IRREGULARES - CLARAÍBA

### Convenções

-  Rodovias e Estradas
-  Hidrografia Principal
-  Perímetro Urbano
-  Limite Municipal

### Legenda

-  Ruas Irregulares
-  Loteamentos Irregulares



Escala: 1:5.000

Projeção: Universal Transversa de Mercator - 22 J  
Datum Horizontal: SIRGAS 2000

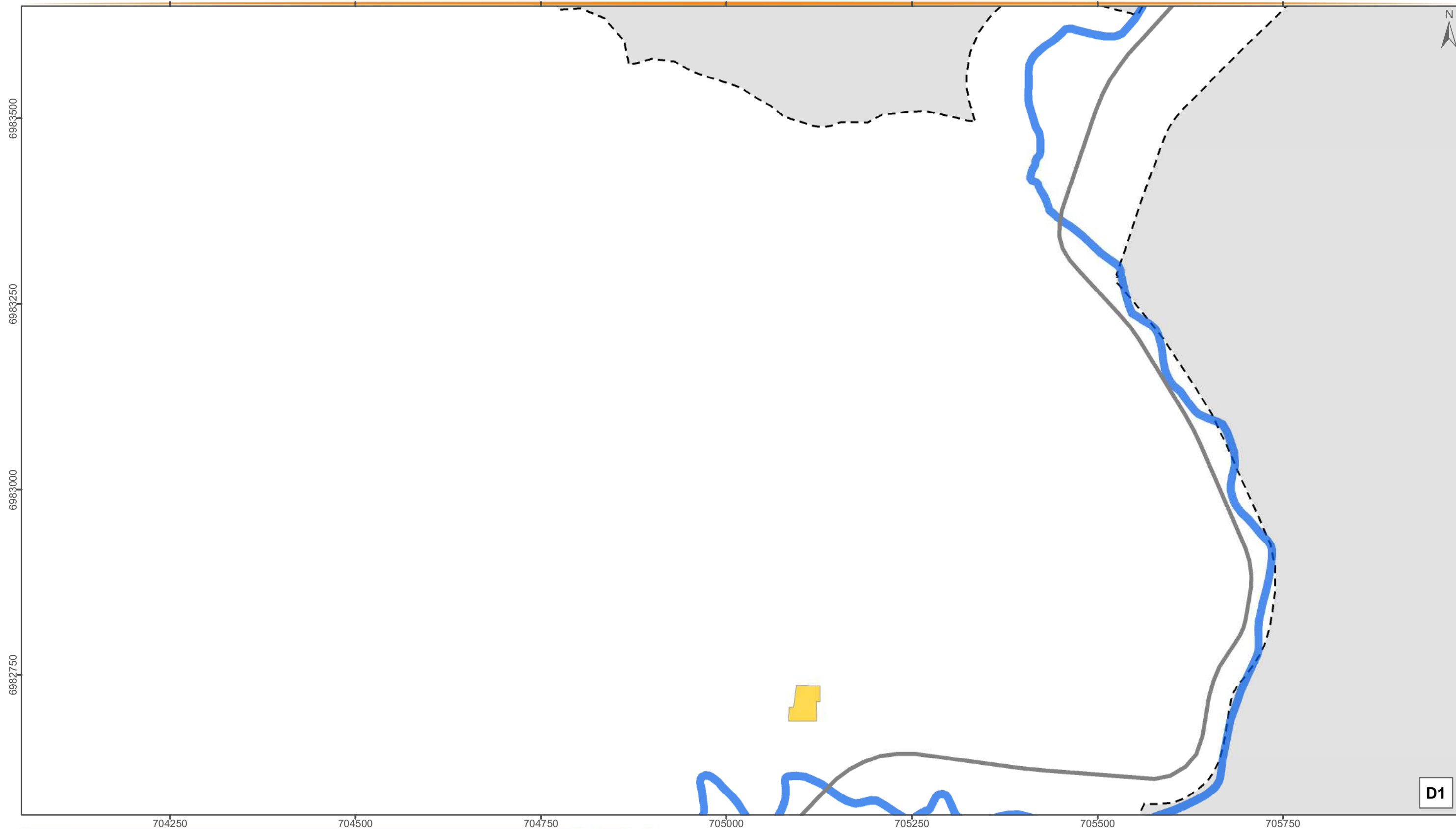
### Fonte:

Limite Municipal: Secretaria de Planejamento SC  
Hidrografia: Secretaria de Estado do Desenvolvimento Econômico Sustentável (SDS) - SIGSC  
Perímetro Urbano: Prefeitura Municipal de Nova Trento  
Evolução Urbana: Fotointerpretação das Imagens do Google Earth

Elaborado por:







Novembro/2019





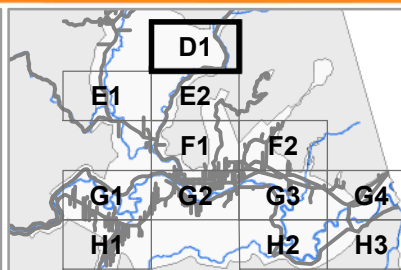
## OCUPAÇÕES IRREGULARES - SEDE

### Convenções

-  Rodovias e Estradas
-  Hidrografia Principal
-  Perímetro Urbano
-  Limite Municipal

### Legenda

-  Ruas Irregulares
-  Loteamentos Irregulares



Escala: 1:5.000

Projeção: Universal Transversa de Mercator - 22 J  
Datum Horizontal: SIRGAS 2000

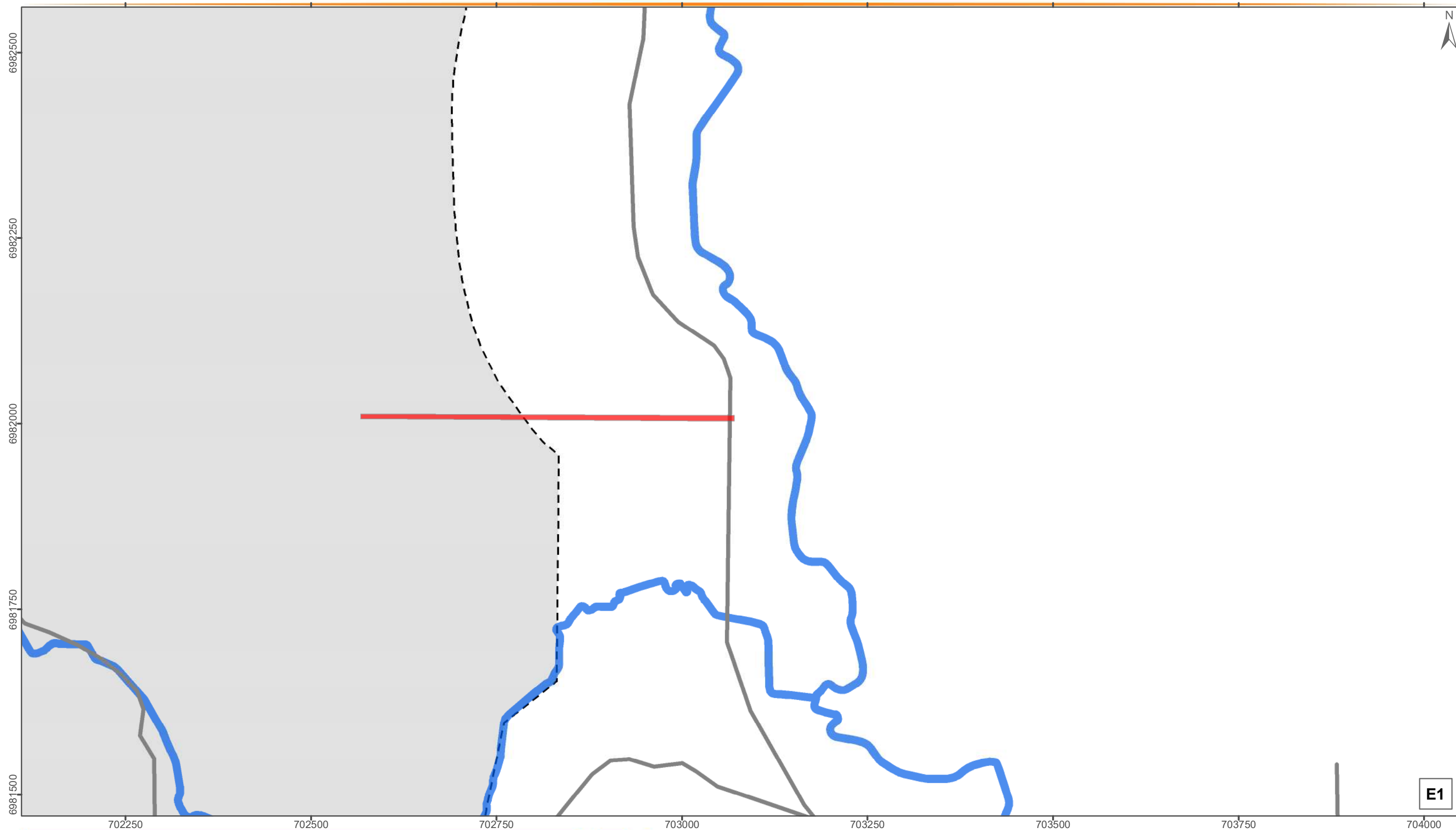
### Fonte:

Limite Municipal: Secretaria de Planejamento SC  
Hidrografia: Secretaria de Estado do Desenvolvimento Econômico Sustentável (SDS) - SIGSC  
Perímetro Urbano: Prefeitura Municipal de Nova Trento  
Evolução Urbana: Fotointerpretação das Imagens do Google Earth

Elaborado por:







Novembro/2019





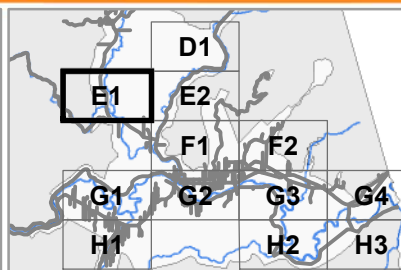
## OCUPAÇÕES IRREGULARES - SEDE

### Convenções

-  Rodovias e Estradas
-  Hidrografia Principal
-  Perímetro Urbano
-  Limite Municipal

### Legenda

-  Ruas Irregulares
-  Loteamentos Irregulares



Escala: 1:5.000

Projeção: Universal Transversa de Mercator - 22 J  
Datum Horizontal: SIRGAS 2000

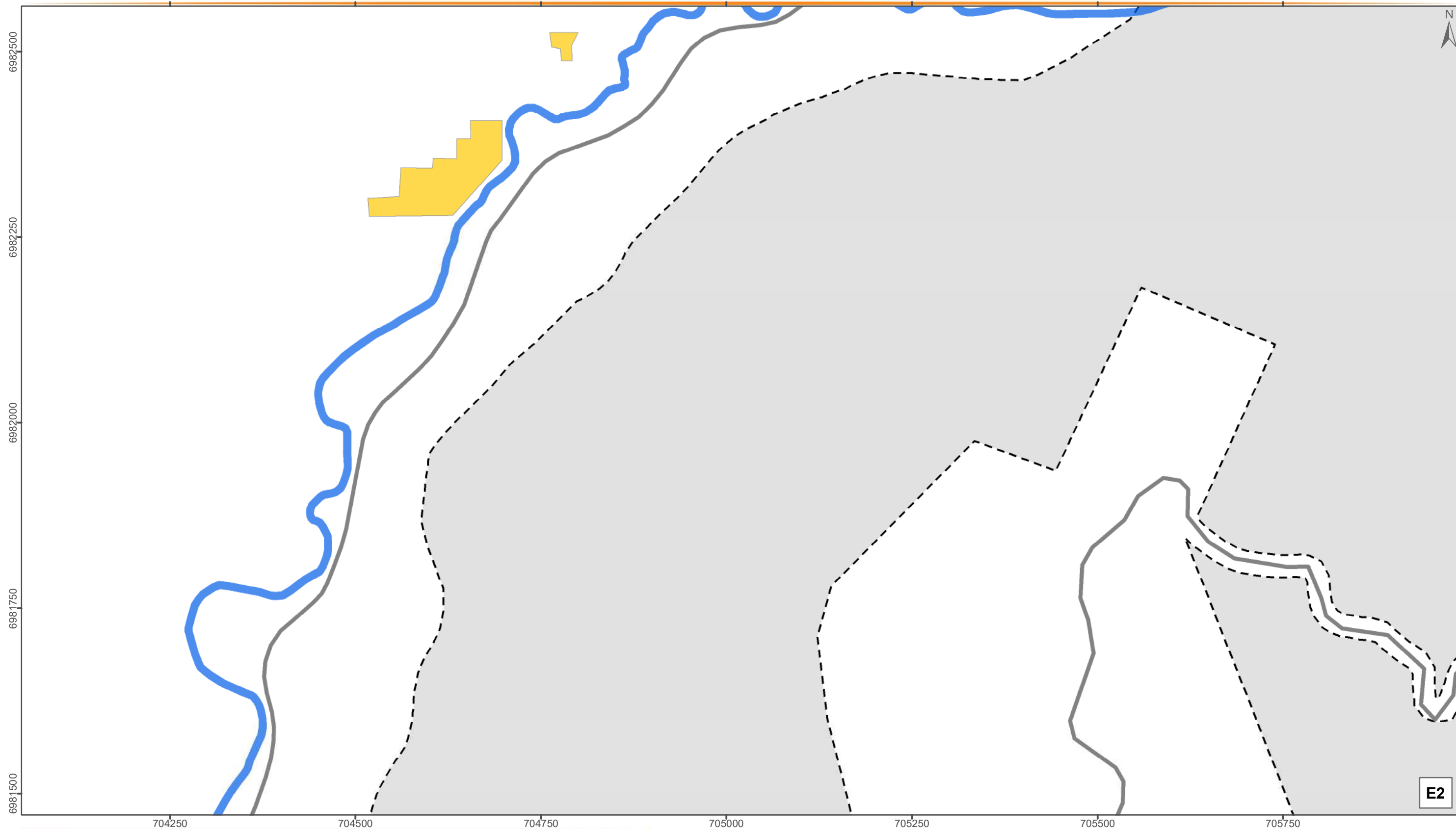
### Fonte:

Limite Municipal: Secretaria de Planejamento SC  
Hidrografia: Secretaria de Estado do Desenvolvimento Econômico Sustentável (SDS) - SIGSC  
Perímetro Urbano: Prefeitura Municipal de Nova Trento  
Evolução Urbana: Fotointerpretação das Imagens do Google Earth

Elaborado por:







Novembro/2019





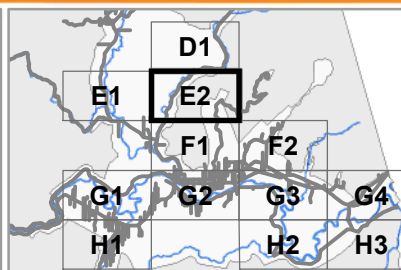
## OCUPAÇÕES IRREGULARES - SEDE

### Convenções

-  Rodovias e Estradas
-  Hidrografia Principal
-  Perímetro Urbano
-  Limite Municipal

### Legenda

-  Ruas Irregulares
-  Loteamentos Irregulares



Escala: 1:5.000

Projeção: Universal Transversa de Mercator - 22 J  
Datum Horizontal: SIRGAS 2000

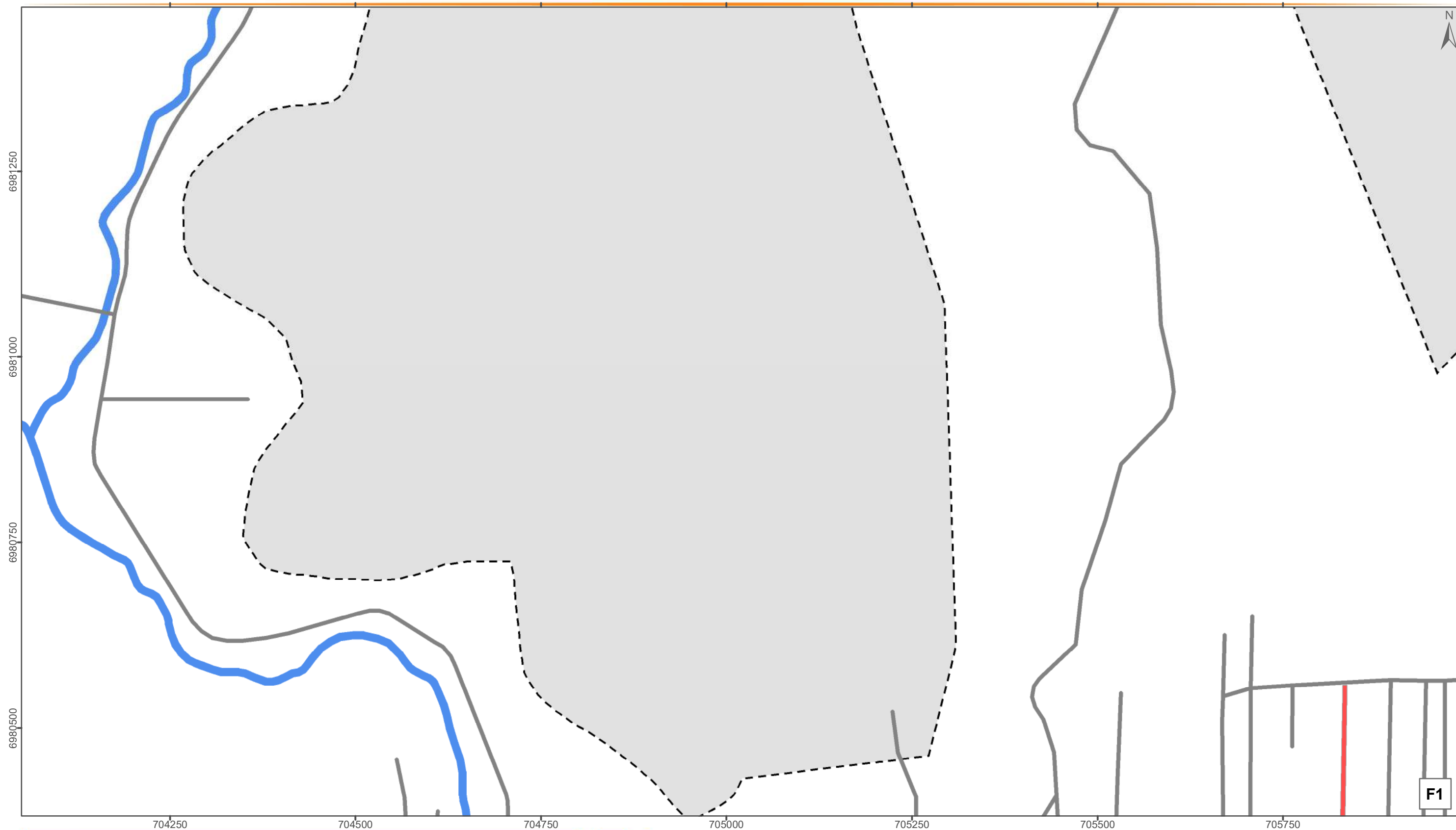
### Fonte:

Limite Municipal: Secretaria de Planejamento SC  
Hidrografia: Secretaria de Estado do Desenvolvimento Econômico Sustentável (SDS) - SIGSC  
Perímetro Urbano: Prefeitura Municipal de Nova Trento  
Evolução Urbana: Fotointerpretação das Imagens do Google Earth

Elaborado por:



Novembro/2019



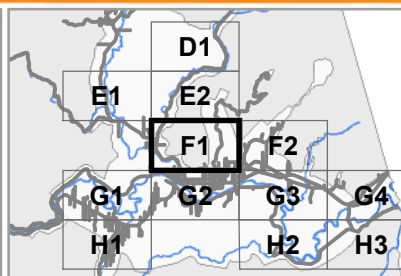
## OCUPAÇÕES IRREGULARES - SEDE

### Convenções

- Rodovias e Estradas
- Hidrografia Principal
- Perímetro Urbano
- Limite Municipal

### Legenda

- Ruas Irregulares
- Loteamentos Irregulares



Escala: 1:5.000

Projeção: Universal Transversa de Mercator - 22 J  
Datum Horizontal: SIRGAS 2000

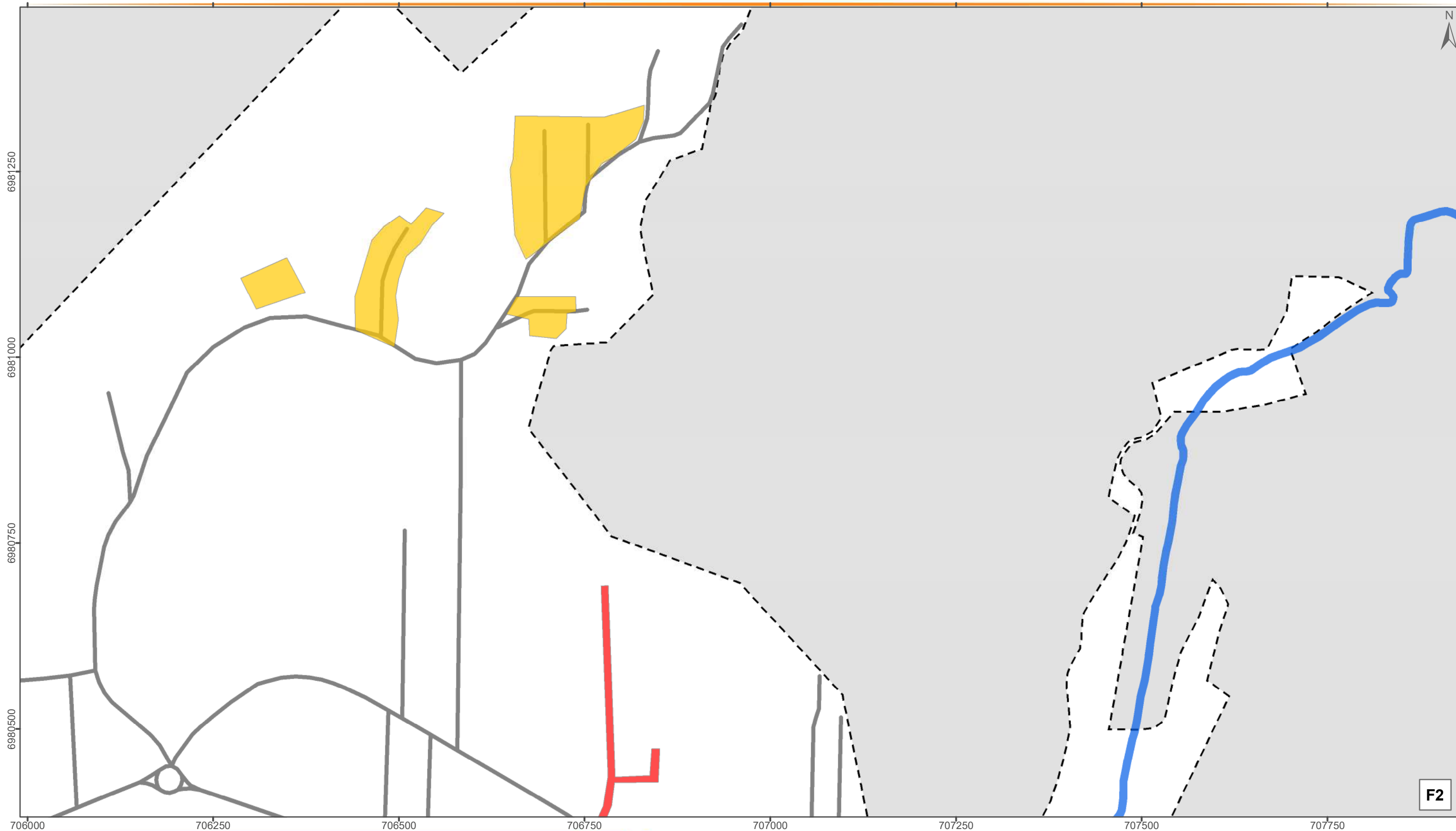
### Fonte:

Limite Municipal: Secretaria de Planejamento SC  
Hidrografia: Secretaria de Estado do Desenvolvimento Econômico Sustentável (SDS) - SIGSC  
Perímetro Urbano: Prefeitura Municipal de Nova Trento  
Evolução Urbana: Fotointerpretação das Imagens do Google Earth

Elaborado por:



Novembro/2019



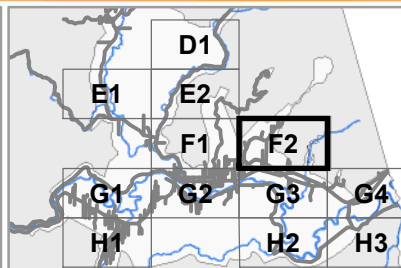
## OCUPAÇÕES IRREGULARES - SEDE

### Convenções

- Rodovias e Estradas
- Hidrografia Principal
- Perímetro Urbano
- Limite Municipal

### Legenda

- Ruas Irregulares
- Loteamentos Irregulares



Escala: 1:5.000

Projeção: Universal Transversa de Mercator - 22 J  
Datum Horizontal: SIRGAS 2000

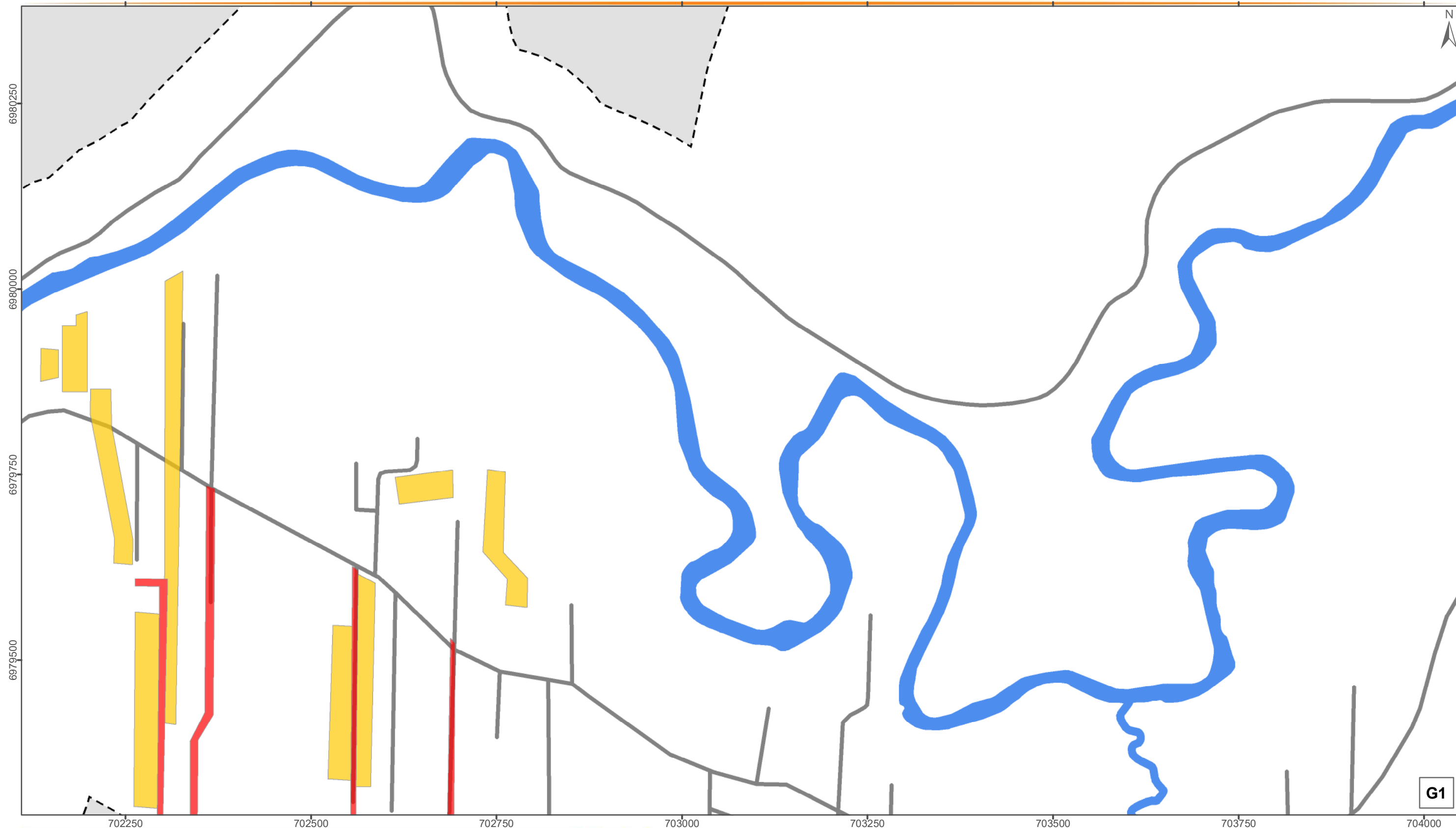
### Fonte:

Limite Municipal: Secretaria de Planejamento SC  
Hidrografia: Secretaria de Estado do Desenvolvimento Econômico Sustentável (SDS) - SIGSC  
Perímetro Urbano: Prefeitura Municipal de Nova Trento  
Evolução Urbana: Fotointerpretação das Imagens do Google Earth

Elaborado por:



Novembro/2019



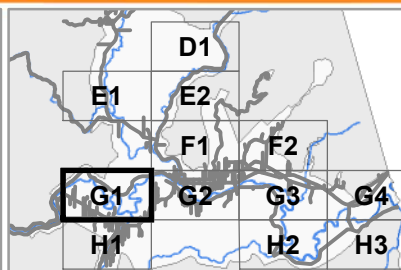
## OCUPAÇÕES IRREGULARES - SEDE

### Convenções

- Rodovias e Estradas
- Hidrografia Principal
- Perímetro Urbano
- Limite Municipal

### Legenda

- Ruas Irregulares
- Loteamentos Irregulares



Escala: 1:5.000

Projeção: Universal Transversa de Mercator - 22 J  
Datum Horizontal: SIRGAS 2000

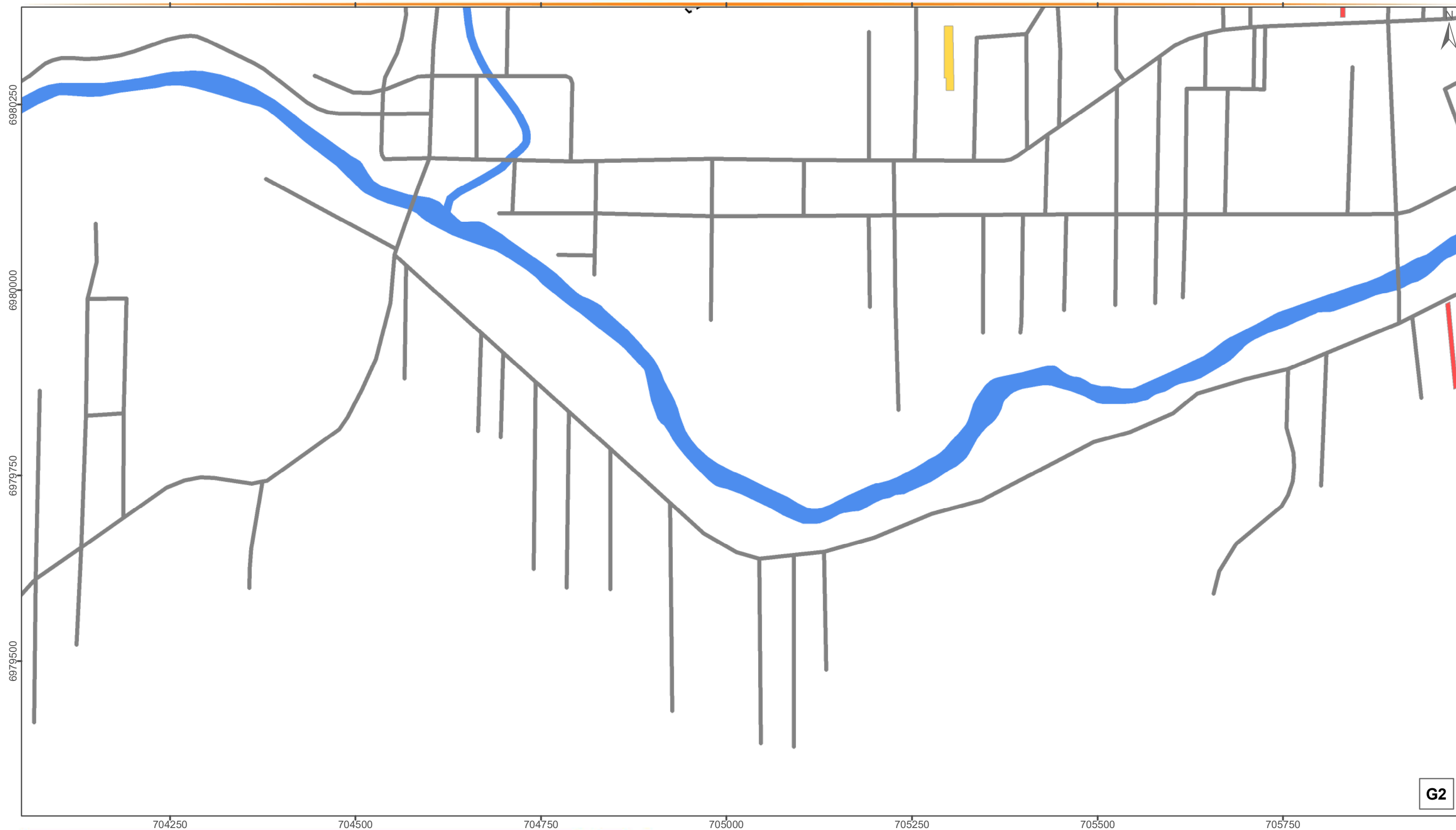
### Fonte:

Limite Municipal: Secretaria de Planejamento SC  
Hidrografia: Secretaria de Estado do Desenvolvimento Econômico Sustentável (SDS) - SIGSC  
Perímetro Urbano: Prefeitura Municipal de Nova Trento  
Evolução Urbana: Fotointerpretação das Imagens do Google Earth

Elaborado por:







Novembro/2019





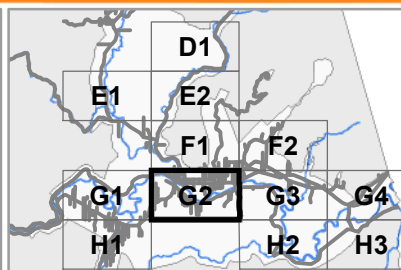
## OCUPAÇÕES IRREGULARES - SEDE

### Convenções

-  Rodovias e Estradas
-  Hidrografia Principal
-  Perímetro Urbano
-  Limite Municipal

### Legenda

-  Ruas Irregulares
-  Loteamentos Irregulares



Escala: 1:5.000

Projeção: Universal Transversa de Mercator - 22 J  
Datum Horizontal: SIRGAS 2000

### Fonte:

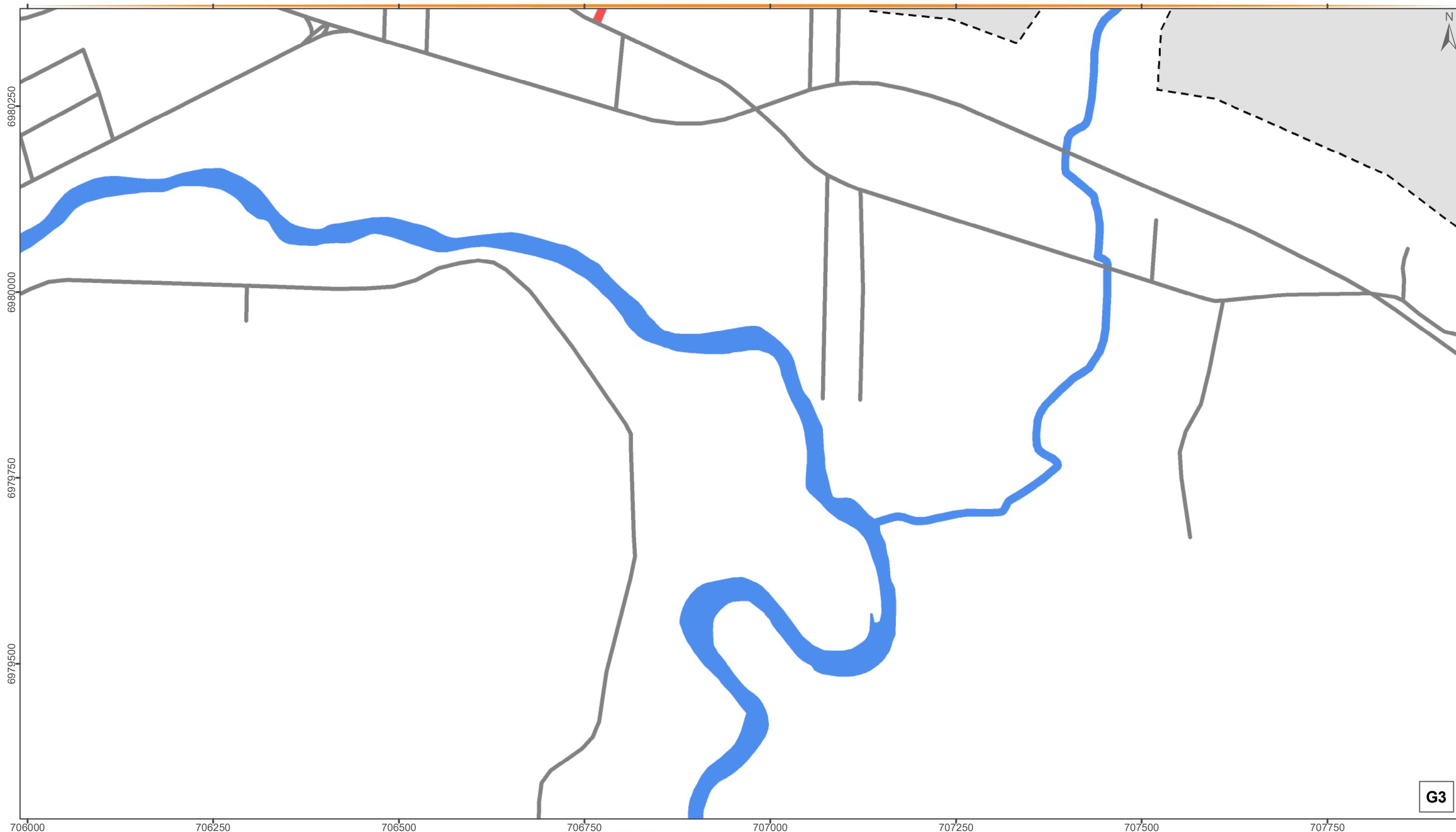
Limite Municipal: Secretaria de Planejamento SC  
Hidrografia: Secretaria de Estado do Desenvolvimento Econômico Sustentável (SDS) - SIGSC  
Perímetro Urbano: Prefeitura Municipal de Nova Trento  
Evolução Urbana: Fotointerpretação das Imagens do Google Earth

Elaborado por:







Novembro/2019







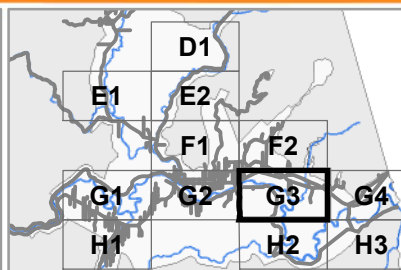
## OCUPAÇÕES IRREGULARES - SEDE

### Convenções

-  Rodovias e Estradas
-  Hidrografia Principal
-  Perímetro Urbano
-  Limite Municipal

### Legenda

-  Ruas Irregulares
-  Loteamentos Irregulares



Escala: 1:5.000

Projeção: Universal Transversa de Mercator - 22 J  
Datum Horizontal: SIRGAS 2000

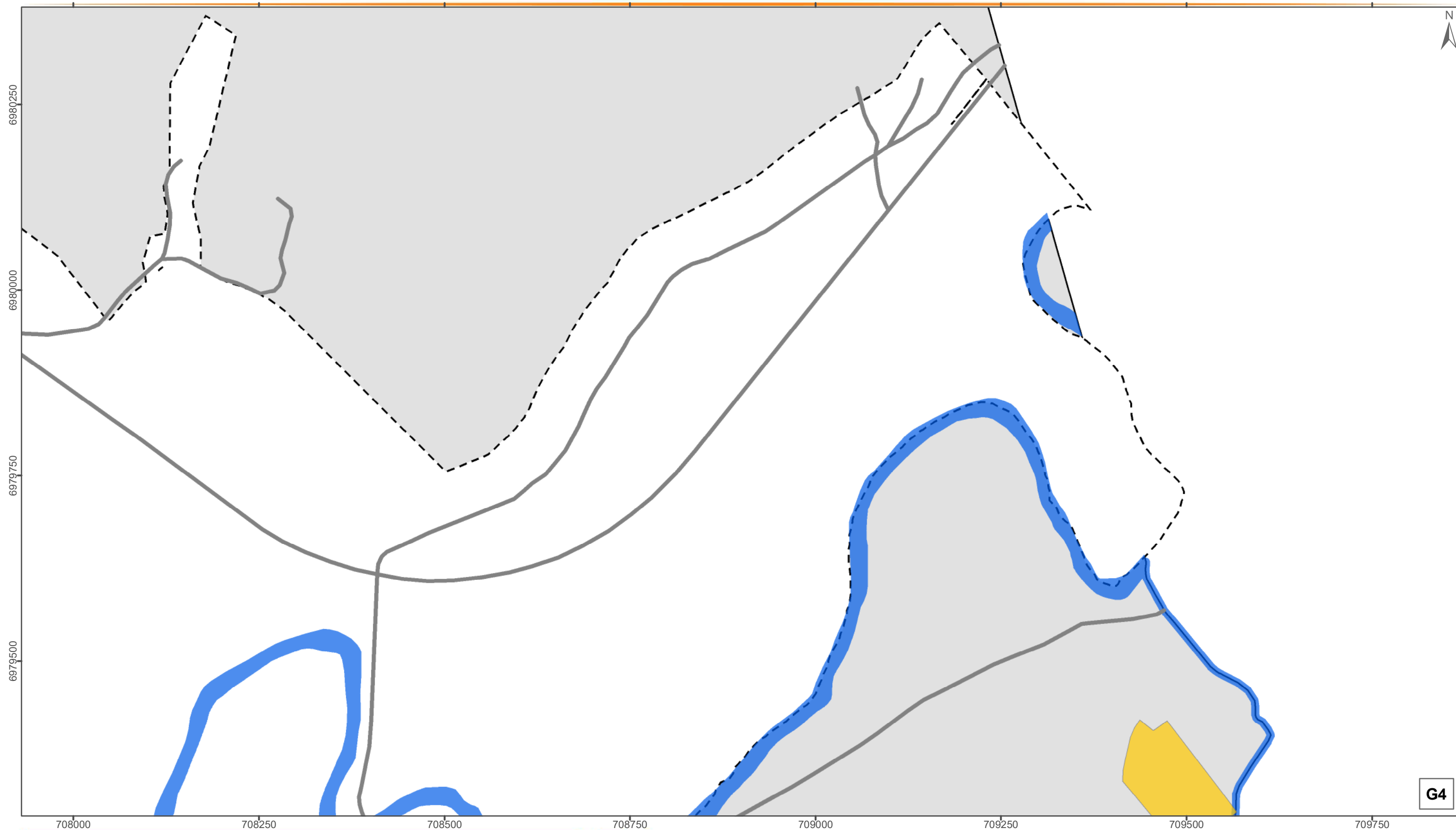
### Fonte:

Limite Municipal: Secretaria de Planejamento SC  
Hidrografia: Secretaria de Estado do Desenvolvimento Econômico Sustentável (SDS) - SIGSC  
Perímetro Urbano: Prefeitura Municipal de Nova Trento  
Evolução Urbana: Fotointerpretação das Imagens do Google Earth

Elaborado por:







Novembro/2019





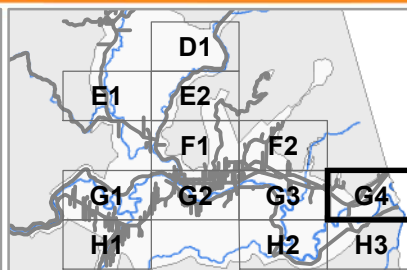
## OCUPAÇÕES IRREGULARES - SEDE

### Convenções

-  Rodovias e Estradas
-  Hidrografia Principal
-  Perímetro Urbano
-  Limite Municipal

### Legenda

-  Ruas Irregulares
-  Loteamentos Irregulares



Escala: 1:5.000

Projeção: Universal Transversa de Mercator - 22 J  
Datum Horizontal: SIRGAS 2000

### Fonte:

Limite Municipal: Secretaria de Planejamento SC  
Hidrografia: Secretaria de Estado do Desenvolvimento Econômico Sustentável (SDS) - SIGSC  
Perímetro Urbano: Prefeitura Municipal de Nova Trento  
Evolução Urbana: Fotointerpretação das Imagens do Google Earth

Elaborado por:







Novembro/2019





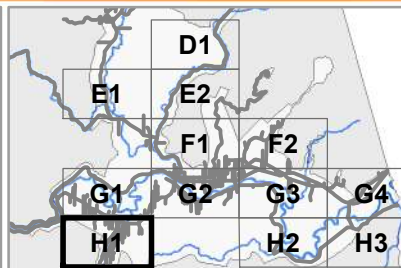
## OCUPAÇÕES IRREGULARES - SEDE

### Convenções

-  Rodovias e Estradas
-  Hidrografia Principal
-  Perímetro Urbano
-  Limite Municipal

### Legenda

-  Ruas Irregulares
-  Loteamentos Irregulares



Escala: 1:5.000

Projeção: Universal Transversa de Mercator - 22 J  
Datum Horizontal: SIRGAS 2000

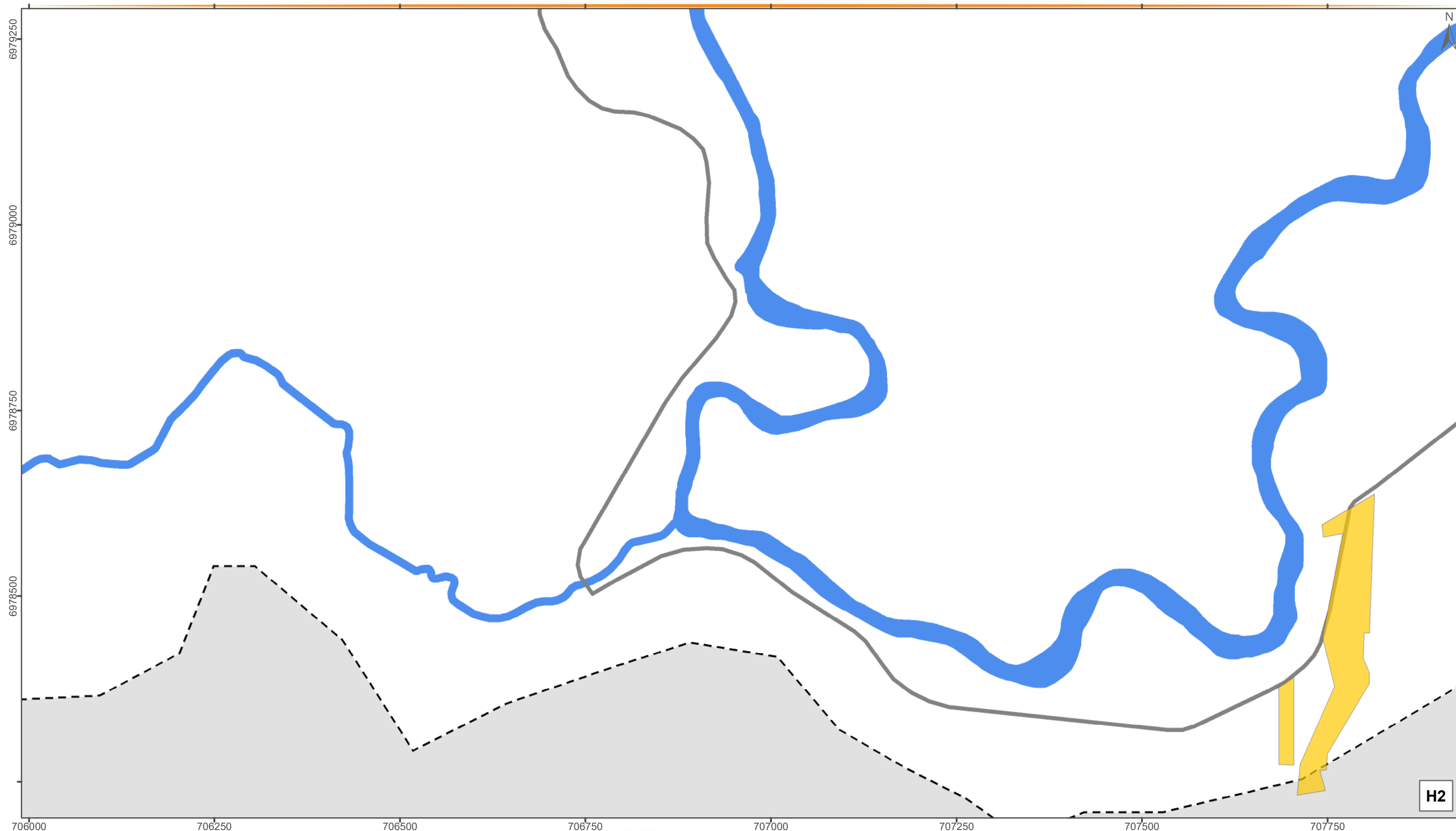
### Fonte:

Limite Municipal: Secretaria de Planejamento SC  
Hidrografia: Secretaria de Estado do Desenvolvimento Econômico Sustentável (SDS) - SIGSC  
Perímetro Urbano: Prefeitura Municipal de Nova Trento  
Evolução Urbana: Fotointerpretação das Imagens do Google Earth

Elaborado por:







Novembro/2019





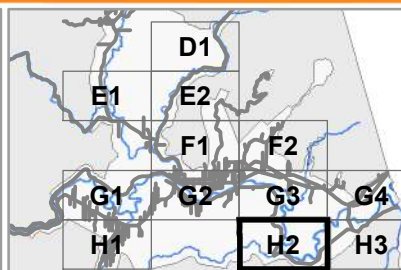
## OCUPAÇÕES IRREGULARES - SEDE

### Convenções

-  Rodovias e Estradas
-  Hidrografia Principal
-  Perímetro Urbano
-  Limite Municipal

### Legenda

-  Ruas Irregulares
-  Loteamentos Irregulares



Escala: 1:5.000

Projeção: Universal Transversa de Mercator - 22 J  
Datum Horizontal: SIRGAS 2000

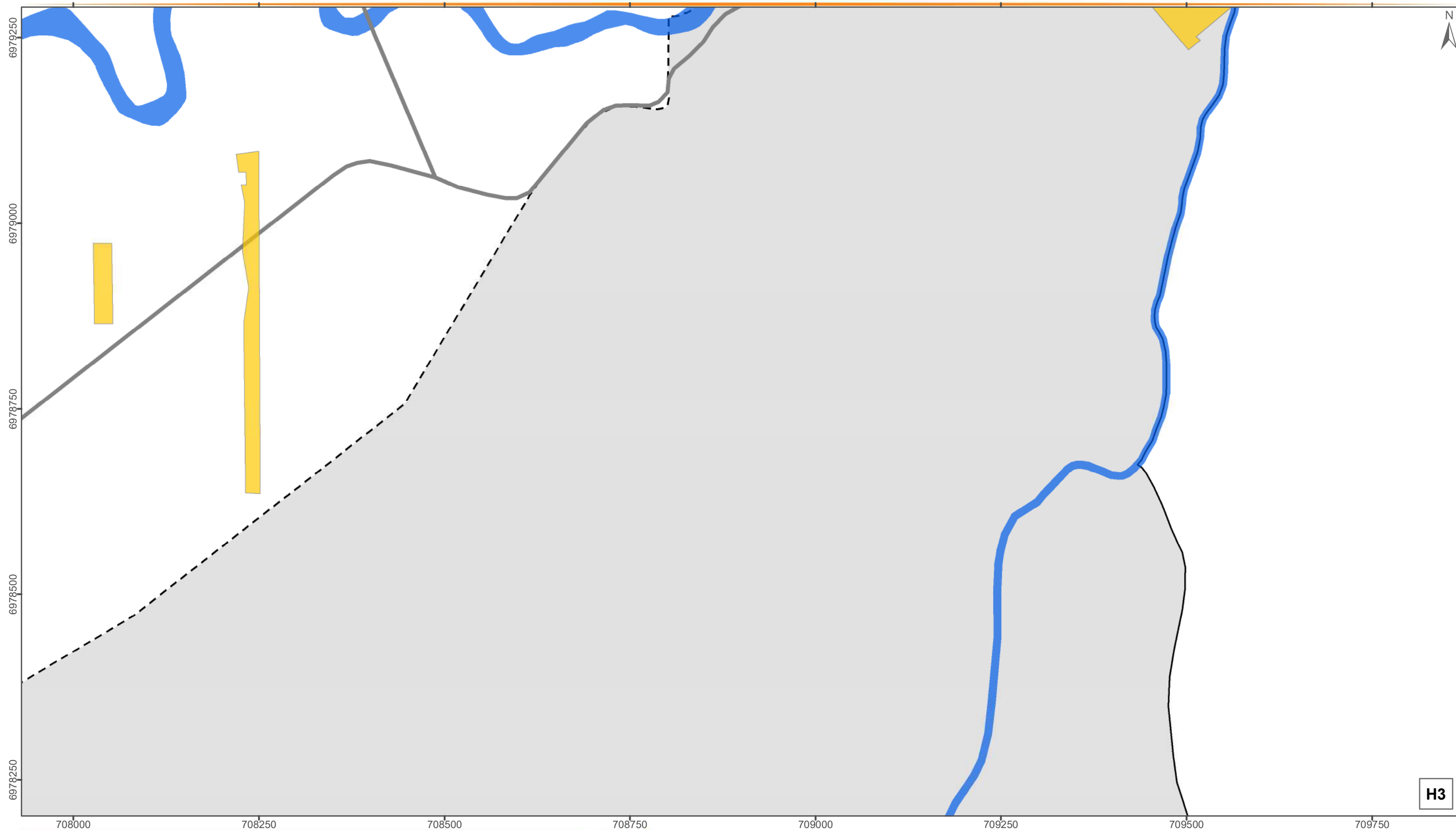
### Fonte:

Limite Municipal: Secretaria de Planejamento SC  
Hidrografia: Secretaria de Estado do Desenvolvimento Econômico Sustentável (SDS) - SIGSC  
Perímetro Urbano: Prefeitura Municipal de Nova Trento  
Evolução Urbana: Fotointerpretação das Imagens do Google Earth

Elaborado por:



Novembro/2019



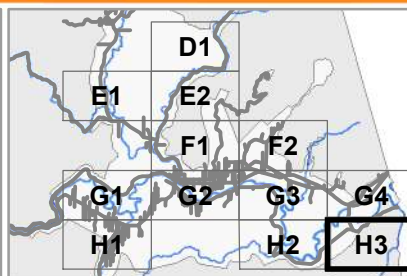
## OCUPAÇÕES IRREGULARES - SEDE

### Convenções

- Rodovias e Estradas
- Hidrografia Principal
- Perímetro Urbano
- Limite Municipal

### Legenda

- Ruas Irregulares
- Loteamentos Irregulares



Escala: 1:5.000

Projeção: Universal Transversa de Mercator - 22 J  
Datum Horizontal: SIRGAS 2000

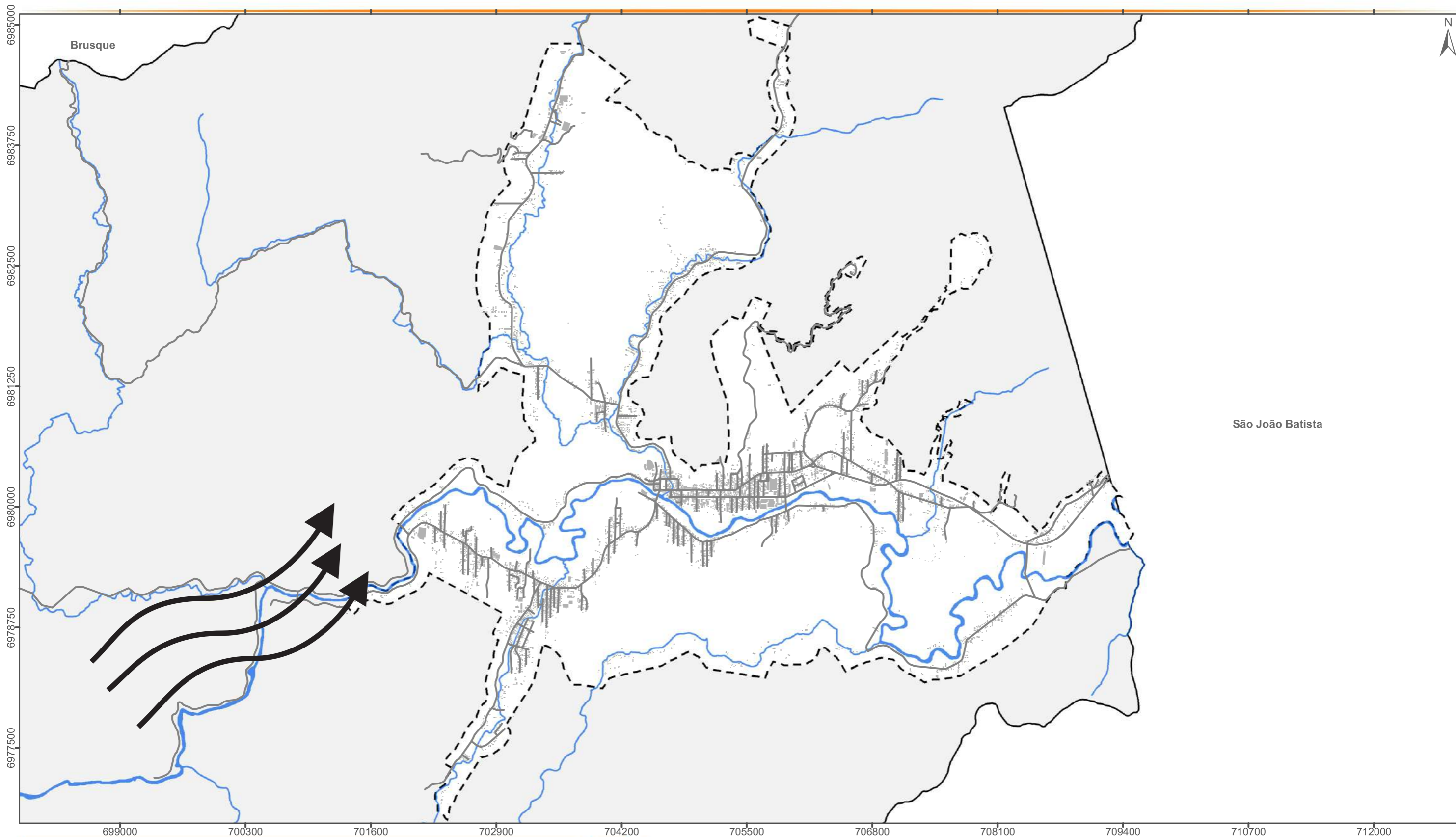
### Fonte:

Limite Municipal: Secretaria de Planejamento SC  
Hidrografia: Secretaria de Estado do Desenvolvimento Econômico Sustentável (SDS) - SIGSC  
Perímetro Urbano: Prefeitura Municipal de Nova Trento  
Evolução Urbana: Fotointerpretação das Imagens do Google Earth

Elaborado por:








Novembro/2019



## VENTOS

### Legenda

-  Rodovias e Estradas
-  Hidrografia Principal
-  Perímetro Urbano
-  Limite Municipal
-  Edificações



Escala: 1:38.500

Projeção: Universal Transversa de Mercator - 22 J  
Datum Horizontal: SIRGAS 2000

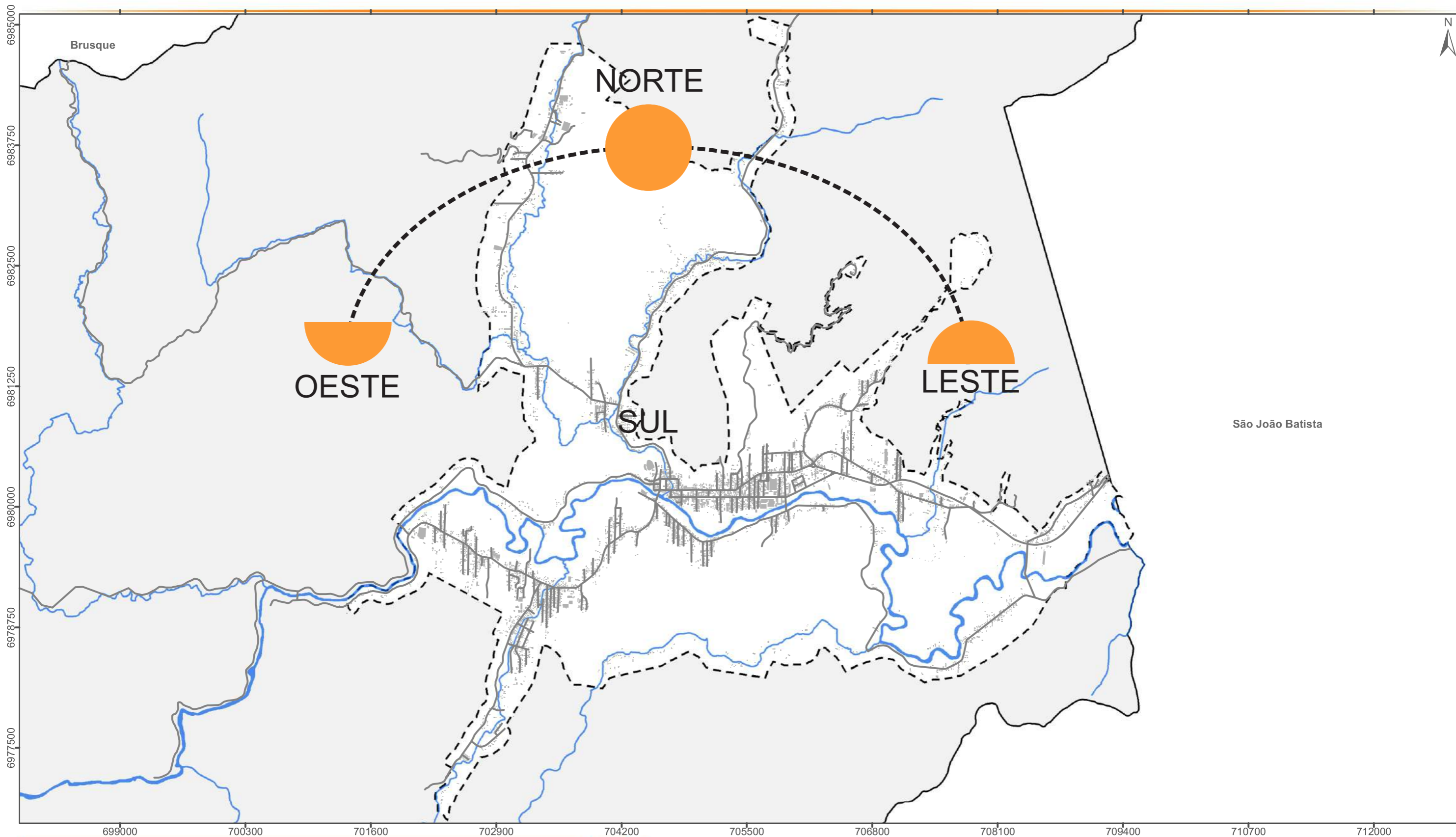
### Fonte:

Limite Municipal: Secretaria de Planejamento SC  
Hidrografia: Secretaria de Estado do Desenvolvimento Econômico Sustentável (SDS) - SIGSC  
Perímetro Urbano: Prefeitura Municipal de Nova Trento

Elaborado por:



Novembro/2019



## ORIENTAÇÃO SOLAR

### Legenda

- Rodovias e Estradas
- Hidrografia Principal
- - - Perímetro Urbano
- Limite Municipal
- Edificações



Escala: 1:38.500

Projeção: Universal Transversa de Mercator - 22 J  
Datum Horizontal: SIRGAS 2000

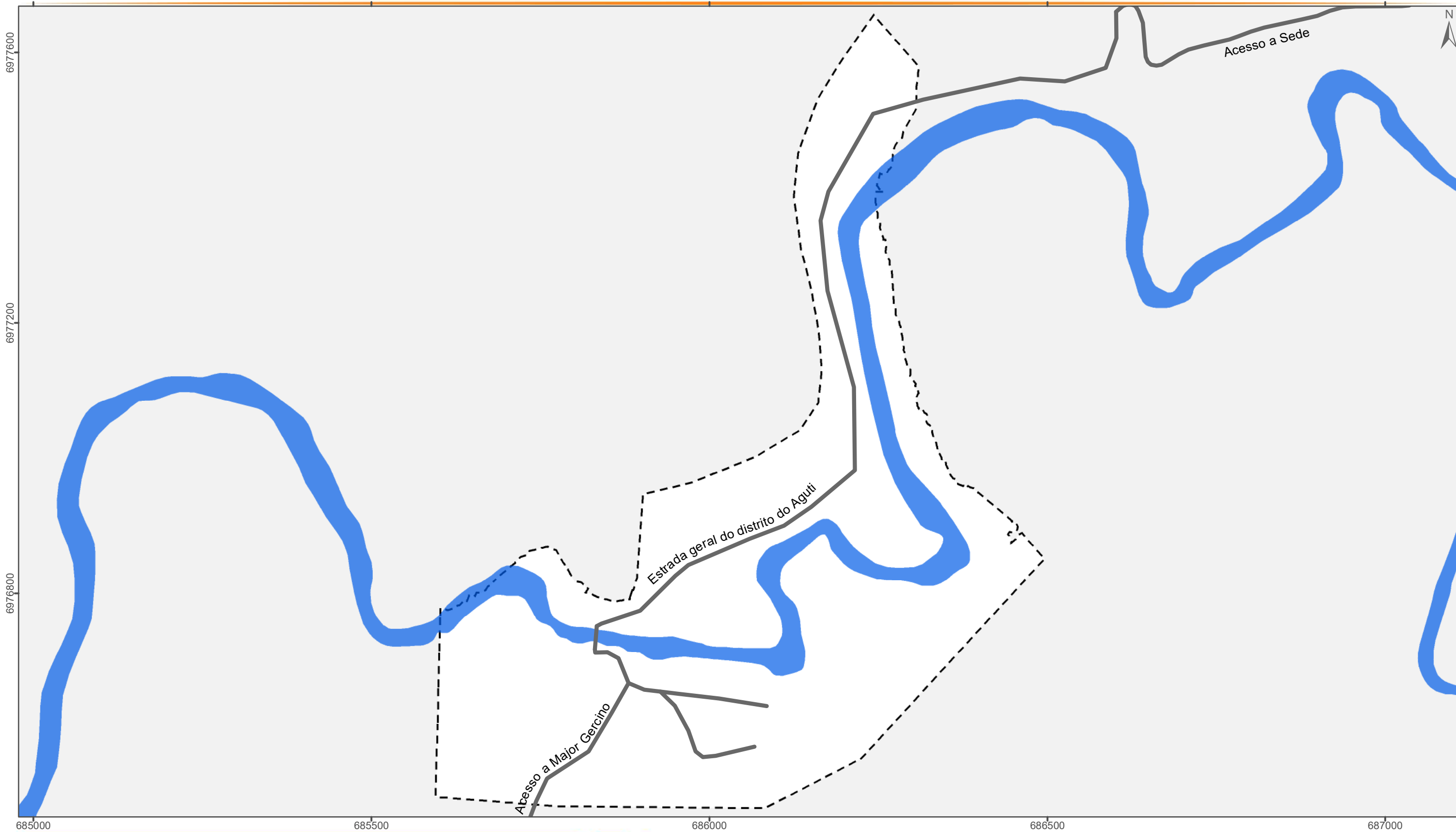
### Fonte:

Limite Municipal: Secretaria de Planejamento SC  
Hidrografia: Secretaria de Estado do Desenvolvimento Econômico Sustentável (SDS) - SIGSC  
Perímetro Urbano: Prefeitura Municipal de Nova Trento

Elaborado por:



Novembro/2019



## ESTRUTURA FUNDIÁRIA - AGUTI

### Convenções

- Limite Municipal
- Perímetro Urbano do Distrito
- Hidrografia Principal

### Legenda

- Rodovias e Estradas
- SCs
- Estradas

### Localização

- Município de Nova Trento
- Perímetro Urbano do Distrito



Escala: 1:5.500

Projeção: Universal Transversa de Mercator - 22 J  
Datum Horizontal: SIRGAS 2000

### Fonte:

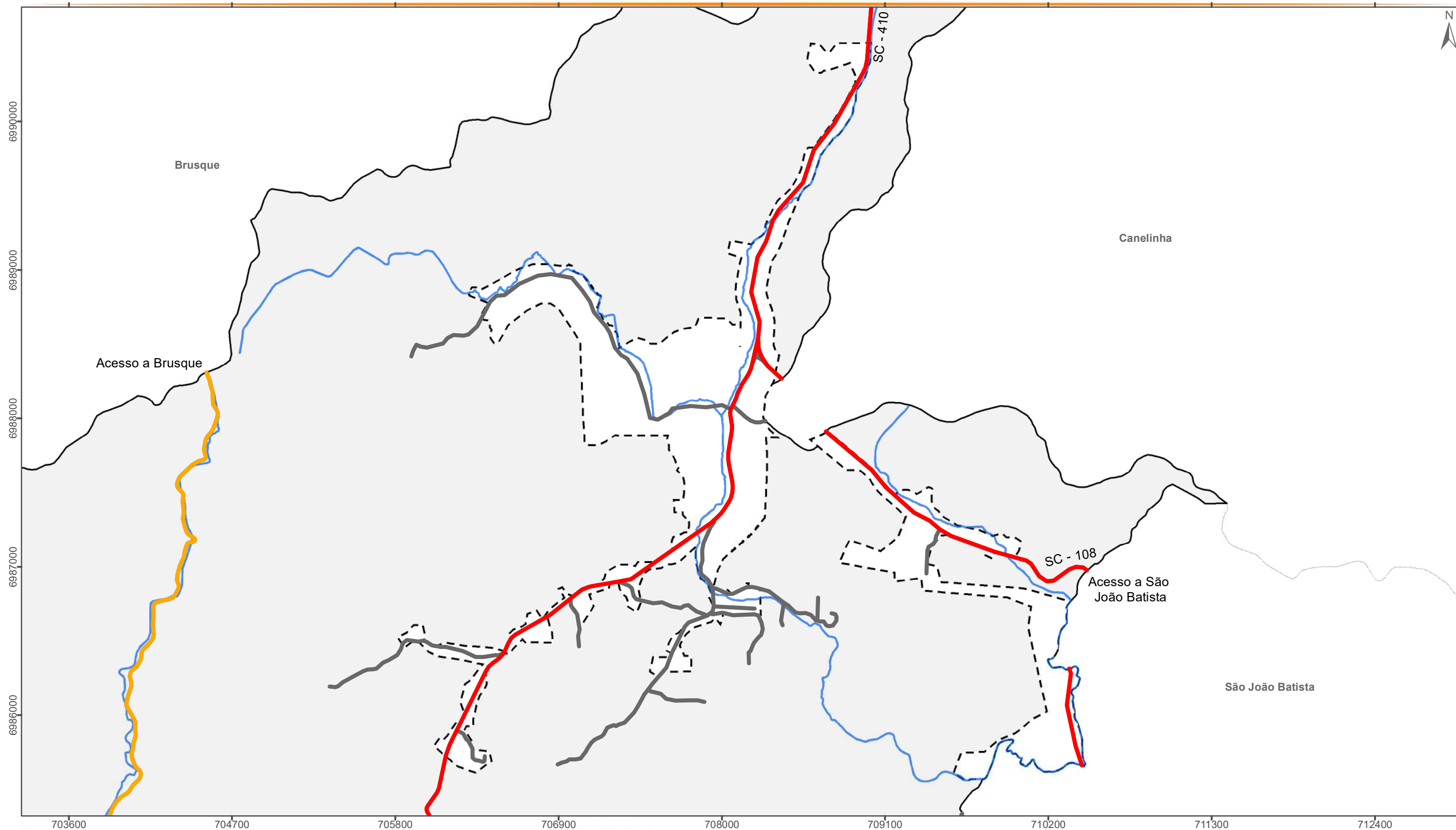
Limite Municipal: Secretaria de Planejamento SC  
Hidrografia: Secretaria de Estado do Desenvolvimento Econômico Sustentável (SDS) - SIGSC  
Perímetro Urbano do Distrito: Prefeitura Municipal de Nova Trento

Elaborado por:






Novembro/2019








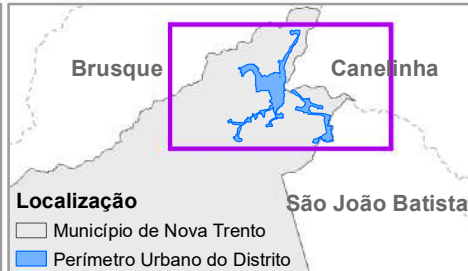
## ESTRUTURA FUNDIÁRIA - CLARAÍBA

### Convenções

-  Limite Municipal
-  Perímetro Urbano do Distrito
-  Hidrografia Principal

### Legenda

-  Rodovias e Estradas
-  SCs
-  Estradas



Escala: 1:25.000

Projeção: Universal Transversa de Mercator - 22 J  
Datum Horizontal: SIRGAS 2000

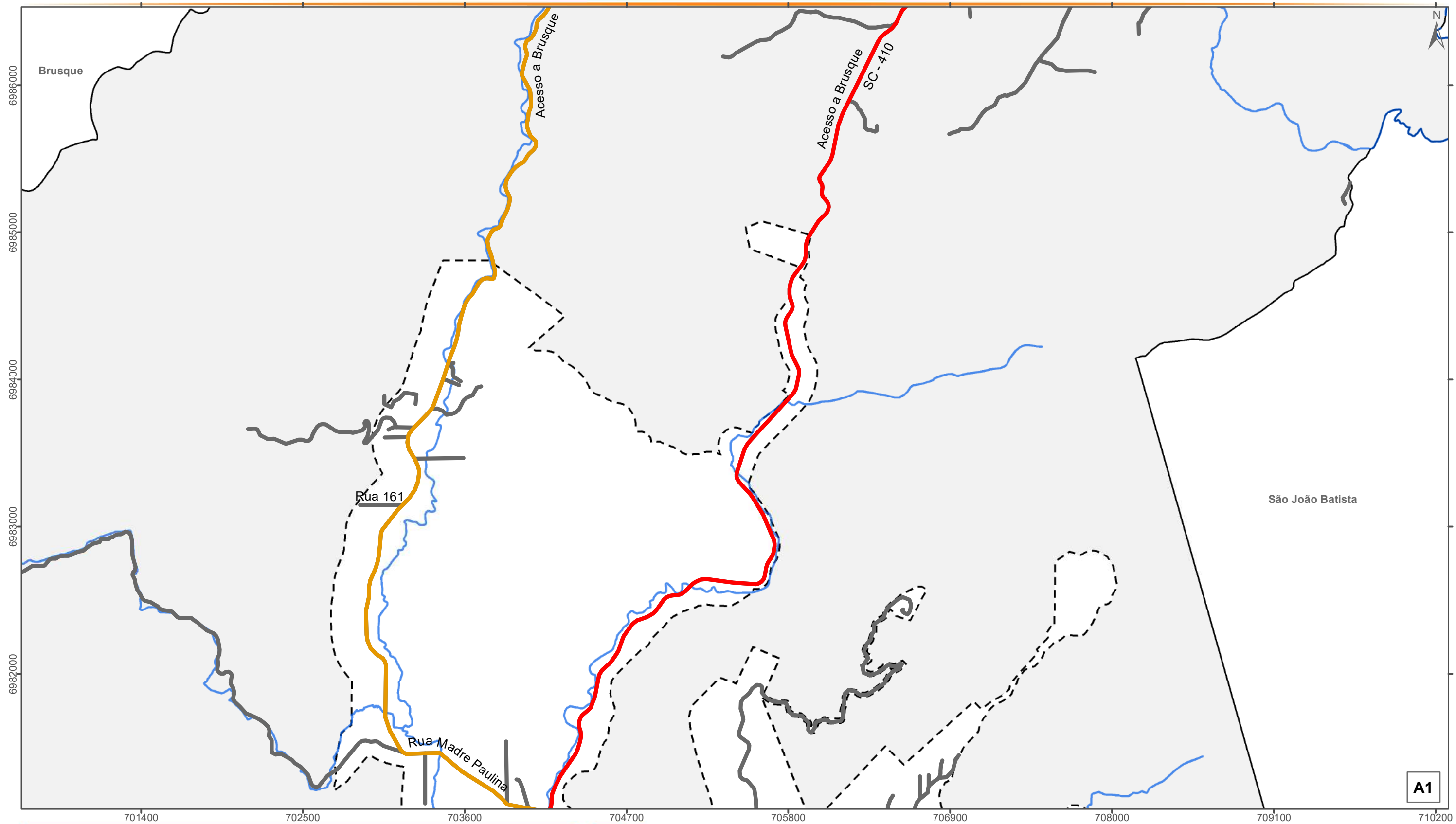
### Fonte:

Limite Municipal: Secretaria de Planejamento SC  
Hidrografia: Secretaria de Estado do Desenvolvimento Econômico Sustentável (SDS) - SIGSC  
Perímetro Urbano do Distrito: Prefeitura Municipal de Nova Trento

Elaborado por:






Novembro/2019






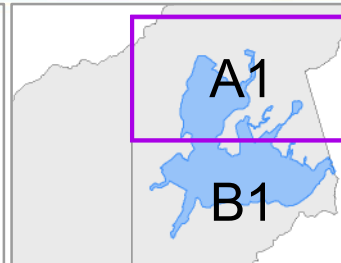
## ESTRUTURA FUNDIÁRIA

### Convenções

-  Limite Municipal
-  Perímetro Urbano
-  Hidrografia Principal

### Legenda

-  SCs
-  Estradas
-  Rodovias e Estradas



Escala: 1:25.000

Projeção: Universal Transversa de Mercator - 22 J  
Datum Horizontal: SIRGAS 2000

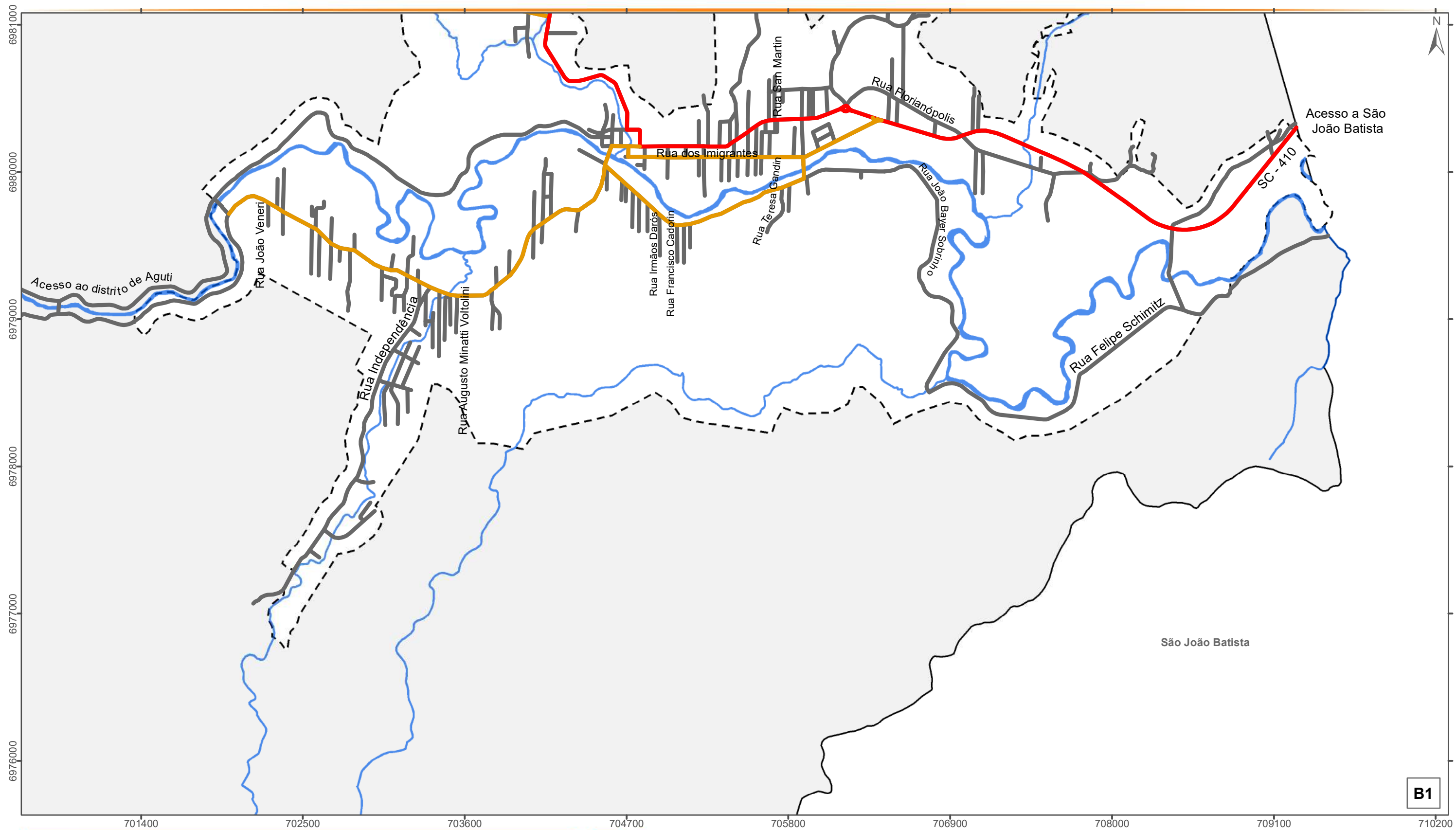
### Fonte:

Limite Municipal: Secretaria de Planejamento SC  
Hidrografia: Secretaria de Estado do Desenvolvimento Econômico Sustentável (SDS) - SIGSC  
Perímetro Urbano: Prefeitura Municipal de Nova Trento

Elaborado por:



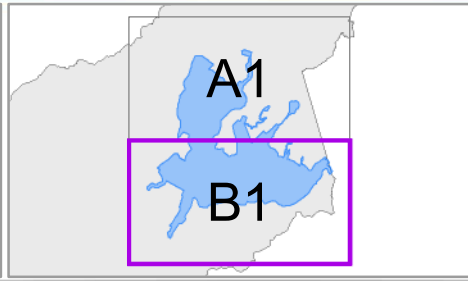
Novembro/2019



B1

## ESTRUTURA FUNDIÁRIA

Convenções	Legenda
Limite Municipal	SCs
Perímetro Urbano	Estradas
Hidrografia Principal	Rodovias e Estradas



**Escala:** 1:25.000  
**Projeção:** Universal Transversa de Mercator - 22 J  
**Datum Horizontal:** SIRGAS 2000  
**Fonte:**  
 Limite Municipal: Secretaria de Planejamento SC  
 Hidrografia: Secretaria de Estado do Desenvolvimento Econômico Sustentável (SDS) - SIGSC  
 Perímetro Urbano: Prefeitura Municipal de Nova Trento

Elaborado por:

Novembro/2019

## REVISÃO DO PLANO DIRETOR

A revisão do Plano Diretor elaborada pelo CINCATARINA resulta em lei municipal que organiza o crescimento e o funcionamento da cidade. Considera-se o Projeto da Cidade que queremos. Engloba princípios e regras orientadoras da ação dos agentes (públicos e privados) que constroem e utilizam o espaço urbano. Estes princípios inseridos no Plano Diretor é que vão nortear a construção dos outros níveis de planejamento.

O Consórcio Interfederativo Santa Catarina CINCATARINA é um consórcio Público, Multifinalitário, constituído na forma de associação Pública com personalidade jurídica de direito público e natureza autárquica interfederativa



CNPJ: 12.075.748/0001-32  
[www.cincatarina.sc.gov.br](http://www.cincatarina.sc.gov.br)  
[cincatarina@cincatarina.sc.gov.br](mailto:cincatarina@cincatarina.sc.gov.br)